




लोमान्थाङ गाउँपालिका  
गाउँकार्यपालिकाको कार्यालय  
लोमान्थाङ, मुस्ताङ  
गण्डकी प्रदेश, नेपाल




गा वि स अनुसार भू-उपयोग क्षेत्र वर्गीकृत  
कित्ताहरुको विवरण

गा वि स : मुस्ताङ(साविक वडा १-९)



लोमान्थाड गाउँपालिका  
गाउँ कार्यपालिकाको कार्यालय  
लोमान्थाड, मुस्ताङ  
गण्डकी प्रदेश, नेपाल



भू-उपयोग क्षेत्र वर्गीकरण सम्बन्धि मापदण्ड  
तथा आधारहरू-२०८१

स्वीकृत मिति : २०८१ / /

## भू-उपयोग क्षेत्र वर्गीकरण सम्बन्धि मापदण्ड तथा आधारहरू

### १.१ भू-उपयोग क्षेत्र वर्गीकरण सम्बन्धी मापदण्ड तथा आधारहरू २०८१

प्रस्तावना :

भू-उपयोग ऐन, २०७६ तथा भू-उपयोग नियमावली, २०७९ को मापदण्ड तथा आधारहरूका अतिरिक्त देहाय अनुसार यस लोमान्थाङ गाउँपालिका क्षेत्रको जग्गालाई भू-उपयोग क्षेत्रमा वर्गीकरण गरिने प्रयोजनको लागि भू-उपयोग ऐन, २०७६ को दफा (५) को उपदफा (४) बमोजिम भू-उपयोग क्षेत्र नक्सालाई अध्यावधिक गर्न यो मापदण्ड र आधार जारी गरिएको छ।

#### १. संक्षिप्त नाम र प्रारम्भ:-

(क) यस मापदण्डको नाम “भू-उपयोग क्षेत्र वर्गीकरण सम्बन्धी मापदण्ड तथा आधारहरू-२०८१” रहेको छ।

(ख) यो मापदण्ड लोमान्थाङ गाउँ कार्यपालिकाले स्वीकृत भएको मितिबाट लोमान्थाङ गाउँपालिका क्षेत्र भित्र लागू हुनेछ।

#### २. परिभाषा:- विषय वा प्रसङ्गले अर्को अर्थ नलागेमा यस मापदण्डमा,

(क) “ऐन” भन्नाले भूउपयोग ऐन, २०७६ लाई सम्झनुपर्दछ।

(ख) “नियमावली” भन्नाले भूउपयोग नियमावली, २०७९ लाई सम्झनुपर्दछ।

(ग) “गाउँपालिका” भन्नाले लोमान्थाङ गाउँपालिका लाई सम्झनुपर्दछ।

(घ) “कार्यपालिका” भन्नाले लोमान्थाङ गाउँ कार्यपालिकालाई सम्झनुपर्दछ।

(ङ) “आवासीय क्षेत्र” भन्नाले मानवीय बासस्थानको लागि प्रयोग भएको घर, जग्गा तथा घरसँग जोडिएको वा नजोडिएको गोठ, भकारी, ग्यारेज, तवेला, इनार, फलफूल बगैँचा, करेसाबारी, आँगन वा त्यस्तै अरु कुनै काममा प्रयोग गरिएको जग्गा सम्झनु पर्छ र सो शब्दले बसोबासको लागि प्रचलित कानून बमोजिम तोकिएको कुनै क्षेत्रलाई समेत जनाउँदछ।

(च) “औद्योगिक क्षेत्र” भन्नाले कुनै पनि कार्यस्थल वा वस्तु उत्पादन गर्ने उद्योग तथा सो सञ्चालन गर्ने प्रयोजनको लागि निर्माण गरिएका भवन, घर, टहराले चर्चेको जग्गा लगायत सो प्रयोजनको लागि छुट्याइएका जग्गा सम्झनु पर्छ र सो शब्दले कुनै निश्चित भौगोलिक क्षेत्रमा उद्योग प्रवर्द्धन गर्ने उद्देश्यले प्रचलित कानून बमोजिम तोकिएको विशेष आर्थिक क्षेत्रलाई समेत जनाउँदछ।

(छ) “कृषि क्षेत्र” भन्नाले कृषि बाली उत्पादन, पशु/पन्छी पालन, फार्महाउस, मत्स्यपालन, माहुरीपालन, रेशम खेती लगायत कृषिजन्य उत्पादन, वागवानी वा वनबाटिका, जडिबुटी र कृषि वनको लागि प्रयोग भएको वा हुन सक्ने जग्गा सम्झनु पर्छ।

(ज) “खानी तथा खनिज क्षेत्र” भन्नाले प्रचलित कानून बमोजिम खानी तथा खनिज पदार्थको उत्खनन, उत्पादन, शुद्धीकरण, प्रशोधन, सञ्चय गर्ने प्रयोजनको लागि छुट्याइएको क्षेत्र सम्झनु पर्छ।

(झ) “तोकिएको” वा “तोकिए बमोजिम” भन्नाले ऐन अन्तर्गत बनेको नियममा तोकिएको वा तोकिए बमोजिम सम्झनु पर्छ।

(ञ) “भू-उपयोग” भन्नाले भूमिको उपयोग सम्झनु पर्छ।

(ट) “भू-उपयोग क्षेत्र” भन्नाले ऐनको दफा ४ बमोजिम वर्गीकरण गरिएको क्षेत्र सम्झनु पर्छ।

(ठ) “भू-उपयोग क्षेत्र नक्सा” भन्नाले ऐनको दफा ५ बमोजिम तयार गरिएको भू-उपयोग क्षेत्र नक्सा सम्झनु पर्छ।

(ड) “भू-उपयोग योजना ” भन्नाले भू-उपयोगलाई व्यवस्थित गर्न दफा ६ बमोजिम तयार गरिएको योजना सम्झनु पर्छ।

ढ) “भूमि” भन्नाले पृथ्वीको सतह, सतहभन्दा सिधा तेल पृथ्वीको केन्द्रसम्म र सतहभन्दा माथि पृथ्वीको गुरुत्वाकर्षणले भेट्ने सीमासम्मको भाग सम्झनु पर्छ।

ण) “वन क्षेत्र” भन्नाले प्रचलित कानून बमोजिम तोकिएको वन क्षेत्र सम्झनु पर्छ।

त) “व्यावसायिक क्षेत्र ” भन्नाले बैक, सहकारी र वित्तीय संस्था, पसल, होटेल, प्रदर्शनी कक्ष, पेट्रोल पम्प, गोदामघर, चलचित्र घर, स्वास्थ्य, सञ्चार, मनोरञ्जन सम्बन्धी सेवा, वस्तुको खरिद बिक्री हुने स्थान, कुनै साहित्यिक, वैज्ञानिक, प्राविधिक सेवा, सूचना तथा परामर्श उपलब्ध गराउने संस्था, अन्य कुनै व्यावसायिक प्रयोजनको लागि निर्माण गरिएको भवनले चर्चेको जग्गा तथा सो प्रयोजनको लागि छुट्याईएको जग्गा तथा पर्यटन व्यवसायले चर्चेको जग्गा सम्झनु पर्छ र सो शब्दले कुनै निश्चित भौगोलिक क्षेत्रमा बजार विस्तार गर्ने गरी प्रचलित कानून बमोजिम तोकिएको क्षेत्रलाई समेत जनाउँछ।

थ) “सांस्कृतिक तथा पुरातात्विक महत्त्वको क्षेत्र” भन्नाले धार्मिक स्थल, धर्मशाला, पुरातात्विक महत्त्वका दरवार तथा प्रचलित कानून बमोजिम सांस्कृतिक तथा पुरातात्विक महत्त्वका क्षेत्र भनि तोकिएका क्षेत्र सम्झनु पर्छ।

(द) “सार्वजनिक उपयोगको क्षेत्र” भन्नाले विद्यालय, विश्वविद्यालय, छात्रावास, शवदाह स्थल, सडक, सिँचाई कुलो वा नहर, इनार, कुवा, चौतारी, पाटी, पौवा, गौशाला, उद्यान, बसपार्क, विमानस्थल, गौचर, खेलकुद मैदान तथा अन्य सार्वजनिक उपयोगको लागि निर्माण गरिएका भवन, घर, टहरा, स्थान तथा त्यस्ता संरचनाले चर्चेको जग्गा सम्झनु पर्छ र सो शब्दले कुनै निश्चित भौगोलिक क्षेत्रमा सार्वजनिक उपयोगको क्षेत्र भनि प्रचलित कानून बमोजिम तोकिएको क्षेत्रलाई समेत जनाउँछ।

### ३. भू-उपयोग मापदण्ड निर्धारणका आधारहरू:

(क) विद्यमान भू-उपयोगको अवस्था,

(ख) नापी विभागले पठाएको भू-उपयोग क्षेत्र वर्गीकरणको तथ्यांक

(ग) सडक, बाटोको पहुँच र सो को वर्गीकरण,

(घ) कृषि उत्पादन र उत्पादकत्वको अवस्था,

(ङ) भू-उपयोग ऐन २०७६,

- (च) भू-उपयोग नियमावली २०७९,
- (छ) Google Satellite Images,
- (ज) GIS Analysis
- (ठ) वडावाट आएको राय सुझाव,
- (ड) विभिन्न क्षेत्रका विज्ञहरू र सर्वदलीय, सर्वपक्षीय भेलावाट प्राप्त राय सुझाव

#### ४. भू-उपयोग क्षेत्र वर्गीकरण सम्बन्धी मापदण्डहरू:

- क). जोखिम लगायत अन्य सम्बेदनशील क्षेत्रको जग्गालाई नापी विभागबाट वर्गीकृत क्षेत्रमा वर्गीकरण गर्ने ।
- ख). यस अघि नापी विभागबाट आवासिय, व्यवसायिक र औद्योगिक क्षेत्रमा विभाजन भएको जग्गालाई सोही क्षेत्रमा वर्गीकरण गर्ने, तर नगरपालिकाको आवश्यकता र उपर्युक्त देखेमा आवासिय क्षेत्रलाई यस मापदण्डको अधिनमा रही व्यवसायिक क्षेत्रमा अध्यावधिक गर्न सकिने छ ।
- ग). गाउँपालिकाले नदी उकासबाट आएको जमिनमा सार्वजनिक सडक, ढल, उद्यान बाहेक कुनै संरचना निर्माण गर्न दिनु हुदैन। नदी उकासबाट आएको क्षेत्र स्वतः हरित क्षेत्र घोषणा हुने गर्दछ र उक्त क्षेत्रमा वनस्पति विभाग वा वन मन्त्रालयले सिफारिस गरे अनुसारका बोट विरुवा रोपी हरियाली कायम गर्नु पर्दछ ।

#### ५. सार्वजनिक उपयोगको क्षेत्र

- भूउपयोग नियमावली २०७९ को अनुसूची-१ ज. मा व्यवस्था भएका क्षेत्र
- सरकारी, सार्वजनिक तथा समुदायिक प्रयोजनका लागि प्रयोग हुने जग्गा (सेवा प्रदान गर्ने सरकारी कार्यालयहरू बाहेक) लाई सार्वजनिक उपयोग क्षेत्रमा वर्गीकरण गर्ने ।

#### ६. नदी, खोला, ताल, सीमसार क्षेत्र

- भूउपयोग नियमावली २०७९ को अनुसूची-१ छ. मा व्यवस्था भएका क्षेत्र ।
- हाल उपयोगमा रहेका नदीनाला, ताल, तलैया, पोखरी (व्यक्तिको निजी पोखरी बाहेक) लगायतका पानीजन्य उपयोगमा रहेको क्षेत्रलाई नदी, खोला, ताल तथा सिमसार क्षेत्रमा वर्गीकरण गर्ने ।

#### ७. खानी तथा खनिज क्षेत्र

- भूउपयोग नियमावली २०७९ को अनुसूची-१ ड. मा व्यवस्था भएका क्षेत्र ।
- स्थानीय तहबाट स्वीकृति प्राप्त गरी खानी तथा खनिजजन्य पदार्थहरू जस्तै ढुङ्गा, गिट्टी, बालुवा उत्खनन् गर्ने क्षेत्रलाई खानी तथा खनिज क्षेत्रमा वर्गीकरण गर्ने ।

#### ८. वन क्षेत्र

- भूउपयोग नियमावली २०७९ को अनुसूची-१ च. मा व्यवस्था भएका क्षेत्र

- हाल कायम सबै किसिमका वन पैदावार क्षेत्र (धार्मिक, निजी जग्गामा भएको बाहेक) लाई वन वर्गीकरण गर्ने ।

#### ९. सांस्कृतिक तथा पुरातात्विक महत्वको क्षेत्र

- भूउपयोग नियमावली २०७९ को अनुसूची-१ झ. मा व्यवस्था भएका क्षेत्र
- हाल उपयोगमा रहेको मठ, मन्दिर, मस्जित, गुम्बा, चर्च लगायत धार्मिक क्षेत्रले चर्चेको खाली जग्गा परापूर्व काल देखीका ऐतिहासिक धरोहर साँस्कृतिक तथा पुरातात्विक महत्वका क्षेत्र ।

#### १०. औद्योगिक क्षेत्र

- भूउपयोग नियमावली २०७९ को अनुसूची-१ घ. मा व्यवस्था भएका क्षेत्र ।
- गाउँपालिका भित्र संचालनमा रहेका उधोग र औद्योगिक ग्राम क्षेत्रलाई यस क्षेत्रमा वर्गीकरण गर्ने ।

#### ११. व्यवसायिक क्षेत्र

- भूउपयोग नियमावली २०७९ को अनुसूची-१ ग. मा व्यवस्था भएका क्षेत्र ।
- हाल उपयोगमा रहेका आवासिय भवन व्यापारिक भवन जस्तै:- पसल, बैंक तथा वित्तिय संस्था, होटल, रेष्टुरा, चमेना गृह, व्यवसायिक प्रयोजनका लागी उपयोग गर्ने स्टोरेज क्षेत्र, सेवा प्रदान गर्ने सरकारी कार्यालयले चर्चेको खाली जग्गा, निजि अस्पताल, निजि विधालय क्षेत्रहरू ।

#### १२. कृषि क्षेत्र

- भूउपयोग नियमावली २०७९ को अनुसूची-१ क. मा व्यवस्था भएका क्षेत्र ।
- कृषि क्षेत्र भन्नाले कृषि बाली उत्पादन पशु/पन्छी पालन फार्महाउस मत्स्यपालन माहुरीपालन रेसम खेती लगायतका कृषिजन्य उत्पादन वागवानी वा वनबाटिका जडिबुटी र कृषि वनको लागी प्रयोग भएको वा हुन सक्ने जग्गा सम्झनु पर्छ ।

#### १३. आवासिय क्षेत्र

- भूउपयोग नियमावली २०७९ को अनुसूची-१ ख. मा व्यवस्था भएका क्षेत्र ।
- हाल उपायोगमा रहेको सम्पूर्ण आवासिय क्षेत्रको जग्गा ।

१४. माथि उल्लेख भए बमोजिमका अलवा लोमान्थाड गाउँपालिका रहेका तपसिल बमोजिमका क्षेत्रहरूलाई देहाए बमोजिम क्षेत्रमा वर्गीकरण गर्ने:-

<b>क. औद्योगिक क्षेत्र</b>
उल्लेखित कुनैपनि औद्योगिक क्षेत्र नरहेको।
<b>ख. खानी तथा खनिज क्षेत्र</b>
नुन खानी, युरेनियम खानी, माटो खानी, कमेरो माटो खानी
<b>ग. सांस्कृतिक तथा पुरातात्विक महत्वको क्षेत्र</b>
<p><b>वडा नं. १</b></p> <ul style="list-style-type: none"> <li>• लो गर्फुक कनिड साम्तेन छ्योलिङ् गुम्बा</li> <li>• लोबो निफुक नामडोल नोर्बुलींग गुम्बा</li> <li>• सिजा झोङ गुफा</li> <li>• रिजी लिङ गुफा</li> <li>• छ्योलिङ् गुफा</li> <li>• घादीलिङ् गुफा</li> <li>• किम्बुक गुफा</li> <li>• घोटेलिङ् गुफा</li> <li>• न्हुप्योक गुफा</li> <li>• टसीलिङ्</li> <li>• याङ्जे छ्यो</li> </ul> <p><b>वडा नं. २</b></p> <ul style="list-style-type: none"> <li>• कोन्छोकलिङ् गुफा</li> <li>• झोङ् क्योरो गुफा</li> <li>• न्यानोल काबुम गुफा</li> <li>• किम्बुक राङ्च्युङ् गुफा</li> <li>• समजुङ् कबुम</li> <li>• झोङ् डिउ</li> <li>• समजुङ् मिउजियम</li> <li>• रिजी दोमतिङ्गलिङ् गुम्बा(नाजाक, डिलु)</li> <li>• छोजुङ् गुम्बा</li> </ul> <p><b>वडा नं. ३</b></p> <ul style="list-style-type: none"> <li>• नामग्याल गुम्बा</li> <li>• राजा दरबार</li> <li>• आने गुम्बा</li> </ul>

- फुवा सम्देलिड गुफा
- ठिडगर गुम्बा
- थोकेमा
- डु छोराक

#### वडा नं. ४

- दुवाड गुम्बा
- दोकेमा
- दुछोराक
- न्याम्डोक लहाखाड
- दावा ग्याजेन
- खाजेमा
- झोड कावो
- छोर्तेन छेमा
- छोर्तेन माडबा
- बुद्ध पार्क चुडजुड
- छोर्तेन माओ न्याम्डोक
- फोयोड रोक्मा
- न्याम्डोक मेडखाड

#### वडा नं. ५

- झयाम्पा गुम्बा
- थुब्चेन गुम्बा
- छयोदी गुम्बा
- झीवा छोर्तेन
- सम्दुलिंग गुम्बा
- म्हार्चुंग गुफा
- नाक्पा गुम्बा
- छोयोदे गुम्बा
- छोजोड गुम्बा
- सम्दुप लिंग गुम्बा
- खेचेर जोड

- फु माडबो गुफा
- लारा घ्याम्जा
- था देम्बा छोर्तेन
- सुम्डा छोर्तेन

#### घ. नदि खोला ताल सिमसर क्षेत्र

लोमान्थाङ खोला, चुडजुङ खोला, किमलीङ खोला, छोसेर (न्येचुङ वर्मा) खोला, न्याम्डोक खोला, सिजा खोला, नाम्गेल खोला, ढोकपो ल्हो खोला, मलाङ खोला, मर्चुङ खोला, काली गण्डकी, घ्यागा ताल, डिलु खोला, समजुङ खोला, ठक्नङ खोला, फुक्नङ खोला, डक्ते खोला, छोलोङडोक ताल

#### ङ. वन क्षेत्र

प्रचलित कानुन बमोजिम तोकिएको वन क्षेत्र।

#### च. सार्वजनिक उपयोगका क्षेत्र

##### वडा नं. १

- सेल्कर सामुदायिक भवन, हिमालयन युवा क्लब भवन, जनसेवा महिला समुह भवन, घर्फुक आमा समुह भवन, रिजी लिङ शवदाह स्थल, टसीलिङ शवदाह स्थल, पार्मा शवदाह स्थल, ल्हे घ्याङ्गोक्मा शवदाह स्थल, झोङ पार्क, स्वास्थ्य चौकी छोसेर, अप्पर छोसेर शिशु श्याहार, निफुक नम्डोल नुर्बुलिङ गुम्बा विध्यालय, लो गर्फुक मन्जुश्री गुम्बा विध्यालय, छोसेर इलाका प्रहरी कार्यालय, छुकु माउ

##### वडा नं. २

- आर्का आमा समुह भवन, नामसुङ समाज घर, न्यानोल समाज घर, भार्चा आमा समुह भवन, दुक समाज घर, घोचपू शवदाह स्थल, न्यानोल फोंगीनिवा शवदाह स्थल, सम्जुङ लामाकिजी शवदाह स्थल, आर्का किरि शवदाह स्थल, कोन्छोकलिङ खेल मैदान, सम्जुङ समाज घर, कोन्छोकलिङ युवा क्लब भवन, श्री दिव्यदिप मा.वि, तल्लो छोसेर शिशु श्याहार, न्यानोल शिशु श्याहार, सम्जुङ प्रा.बि.,

##### वडा नं. ३

- नामग्याल आमा समुह भवन, फुवा आमा समुह भवन, ठिङगर आमा समुह भवन, निवुङ शवदाह स्थल, फुवा खेलकुद मैदान, प्रहरी चौकी छोन्हुप, ठिङगर खेल मैदान, पाल एंव नामग्याल गुम्बा विद्यालय, फुवा शिशु श्याहार केन्द्र, ठिङगर शिशु श्याहार केन्द्र, पाल एंव नम्गोन आने विध्यालय, छोन्हुप झिन्जु आ.बि.

#### वडा नं. ४

- किमलीड महिला समूह भवन , चुमजुड स्नान गृह, चुमजुड आमा समूह भवन, चुमजुड सामुदायिक भवन, न्याम्डोक सामुदायिक भवन, माउन्ट कैलाश क्लब भवन किमलीड, किमलीड शवदाह स्थल, चुमजुड शवदाह स्थल, छोन्हूप स्वास्थ्य चौकी, बाल विकाश केन्द्र किमलीड, सशस्त्र प्रहरी कार्यालय, हाइ अल्टीच्युट खेल मैदान, दिव्य ज्ञान आ. बि, सरस्वति आ.बि, भृकुटी आ.बि.

#### वडा नं. ५

- आमा समुह भवन लोमान्थाड, लोमान्थाड युवा क्लब भवन, काली गण्डकी युवा क्लब भवन, छोखोर आमा समुह भवन, झरी ग्याङग शवदाह स्थल, ढोकपो थाङ्ग शवदाह स्थल, इयरस्यार जिप पार्क, तातो पानी मुहान, ढिप्ले खाने पानी, थुलुड आर्मी क्याम्प थुलुड, इलाका प्रहरी कार्यालय लोमान्थाड, स्वास्थ्य चौकी लोमान्थाड, पाच शैया आधारभूत अस्पताल लोमान्थाड, अन्नपूर्ण संरक्षण क्षेत्र आयोजना कार्यालय लोमान्थाड, श्री रास्ट्रीय आ. बि.,

#### छ. व्यवसायिक क्षेत्र

- लोमान्थाड गाँउपालिकाको कार्यालय,
- वडा कार्यालय भवनहरु
- लोमान्थाड बस्ति भित्र पर्ने सम्पूर्ण जग्गाहरु,
- क्वारेन्टीन कार्यालय
- लो कुन फेन मेडिकल स्कूल
- कालिगण्डकि करिडोर को
  - (आर्का देखि छोसेर चात्तो (स्वास्थ्य चौकी) खण्ड को )- ३० मि दाया- बाया
  - (न्येचुड देखि बर्मा खोला खण्ड को )- ३० मि खोला तर्फ मात्र
- लोमान्थाड- ठिङ्गर-किमलिङ-चुडजुड-न्याम्डोक-नेचुड सडकको
  - (नेचुड देखि कोरिडोर खण्ड को )- ३० मि दाया- बाया
  - (किमलिङ गाउ जाने चोक देखि स्टेडियम खण्ड को )- २५ मि बाया वडा कार्यालय तर्फ मात्र

#### ज. आवासीय क्षेत्र

#### वडा नं. १

- घोम बस्ति भित्र पर्ने सम्पूर्ण जग्गाहरू
- इचैनबुक बस्ति भित्र पर्ने सम्पूर्ण जग्गाहरू
- सेल्कार बस्ति भित्र पर्ने सम्पूर्ण जग्गाहरू
- सेकाड् बस्ति भित्र पर्ने सम्पूर्ण जग्गाहरू
- थाह बस्ति भित्र पर्ने सम्पूर्ण जग्गाहरू
- निफु बस्ति भित्र पर्ने सम्पूर्ण जग्गाहरू
- डाक्ये बस्ति भित्र पर्ने सम्पूर्ण जग्गाहरू
- घार्फु बस्ति भित्र पर्ने सम्पूर्ण जग्गाहरू
- कयोक्चाड् भित्र पर्ने सम्पूर्ण जग्गाहरू

#### वडा नं. २

- आर्का बस्ति भित्र पर्ने सम्पूर्ण जग्गाहरू
- भार्चा बस्ति भित्र पर्ने सम्पूर्ण जग्गाहरू
- ढुक बस्ति भित्र पर्ने सम्पूर्ण जग्गाहरू
- न्यानोल बस्ति भित्र पर्ने सम्पूर्ण जग्गाहरू
- नामास्युड बस्ति भित्र पर्ने सम्पूर्ण जग्गाहरू
- नाजाक आवास क्षेत्र
- घोसेर बस्ति भित्र पर्ने सम्पूर्ण जग्गाहरू

#### वडा नं. ३

- फुवा बस्ति भित्र पर्ने सम्पूर्ण जग्गाहरू
- नामग्याल बस्ति भित्र पर्ने सम्पूर्ण जग्गाहरू
- ठिङगर बस्ति भित्र पर्ने सम्पूर्ण जग्गाहरू
- फुवा देखि ठिङगर जोड्ने सडकको २५ मि दाया- बाया
- लोमन्थाड- ठिङगर-किमलिङ-चुडजुड-न्याम्डोक-नेचुड सडक(मुख्य रिग रोड) को  
- (ठिङगर जाने देखि आने गुम्बा खण्ड को )- २५ मि दाया बाया

#### वडा नं. ४

- किमलीङ बस्ति भित्र पर्ने सम्पूर्ण जग्गाहरू
- न्याम्डोक बस्ति भित्र पर्ने सम्पूर्ण जग्गाहरू
- चुडजुड बस्ति भित्र पर्ने सम्पूर्ण जग्गाहरू
- लोमन्थाड- ठिङगर-किमलिङ-चुडजुड-न्याम्डोक-नेचुड सडकको
- (किमलिंग गाउ जाने चोक देखि स्टेडियम खण्ड को )- २५ मि दाया स्टेडियम तर्फ मात्र

#### वडा नं. ५

- छोखोर बस्ति भित्र पर्ने सम्पूर्ण जग्गाहरू

### झ. कृषि क्षेत्र

#### वडा नं. १

- दु-पाङ् चरण क्षेत्र
- पाङ्चूक थाङ्गा चरण क्षेत्र
- छ्योर्तेन मार्कोक चरण क्षेत्र
- छामा धी चरण क्षेत्र
- इयु चरण क्षेत्र

#### वडा नं. २

- किम्बुक चरण क्षेत्र,
- सेउथाङ् चरण क्षेत्र
- राजुङ् चरण क्षेत्र,
- तुङ् चरण क्षेत्र
- स कउ चरण क्षेत्र
- किरी चरण क्षेत्र

#### वडा नं. ३

- तेराथाङ् चरण क्षेत्र
- लोबाथाङ् चरण क्षेत्र
- ढाक्नाङ् चरण क्षेत्र
- ले छुमी
- नामारिम्मो चरण क्षेत्र

#### वडा नं. ४

- भाल्ले चरण क्षेत्र
- स्याहा चरण क्षेत्र
- प्योते चरण क्षेत्र
- क्युङ्छु चरण क्षेत्र
- आम्गा चरण क्षेत्र
- छोर्तेन मार्को चरण क्षेत्र

#### वडा नं. ५

- लोमान्थाङ् पाङ्गा चरण क्षेत्र,

- लोमान्थाड स्यार चरण क्षेत्र,
- सुम्डा चरण क्षेत्र,
- पिडा गुवा चरण क्षेत्र
- उल्लेखित क्षेत्र बाहेक बाकी रहेका सम्पूर्ण जग्गाहरु

१५. वर्गीकरण गरी तयार गरिएको कित्तागत विवरणमा कुनै पनि व्यक्तीका कित्ता हाल फिल्डमा र भू-उपयोग नक्सामा भएका सडक अधिकार क्षेत्र,विद्यालय वा अन्य सार्वजनिक भवन भित्र परि सार्वजनिक क्षेत्रमा जनिएको भए त्यस्ता कित्ताहरुलाई लगतकट्टा नभएसम्म आवासिय क्षेत्र सगँ जोडिए आवासिय क्षेत्र कायम र व्यवसायिक क्षेत्र सगँ जोडिए व्यवसायिक क्षेत्र कायम गरि कित्ताकाट गर्न सकिने ।

वर्गीकरण गरी तयार गरिएको कित्तागत विवरणमा कुनै पनि व्यक्तीका कित्ता हाल फिल्डमा र भू-उपयोग नक्सामा भएका सांस्कृतिक तथा पुरातात्विक महत्वको क्षेत्रमा भित्र परि सांस्कृतिक तथा पुरातात्विक महत्वको क्षेत्र जनिएको भए त्यस्ता कित्ताहरुलाई लगतकट्टा नभएसम्म आवासिय क्षेत्र सगँ जोडिए आवासिय क्षेत्र कायम र व्यवसायिक क्षेत्र सगँ जोडिए व्यवसायिक क्षेत्र कायम गरि कित्ताकाट गर्न सकिने ।

१६. वर्गीकरण गरी तयार गरिएको नक्सामा व्यक्तीका कित्ता लाई बनजनियको भएतापनि त्यस्ता कित्ताहरुलाई कृषि क्षेत्रको जग्गामा कायम गर्ने ।

१७ भू-उपयोग नियमावली, २०७९ अनुसार बसोबास, व्यावसायिक क्षेत्र वा अन्य उपयोग भएको क्षेत्रसंग जोडिएको भए तापनि कित्ताको क्षेत्रफल ५००० (पाँचहजार) वर्ग मिटर भन्दा बढी भई खेती गरिएको वा खनजोत गरिएको वा प्रति बाँझो रहेको जग्गालाई कृषि क्षेत्रमा वर्गीकरण गर्नु पर्ने भएतापनि स्थानिय आवश्यकताका आधारमा आवासिय वा व्यावसायीक मापदण्ड बमोजिमको क्षेत्रमा वर्गिकरण गरिने ।

१८. भूउपयोग क्षेत्र वर्गीकरण भई प्रत्येक कित्ताको विवरण तयार गरे पश्चात कित्तानापि नक्सामा कुनै कित्ता न दोहोरिएमा,छुट हुन गएमा वा अस्पष्ट (जस्तै ० अथवा ९९९९९) हुन गएमा साबिक नक्सा तथा अन्य प्रमाणको आधारमा वर्गीकरण गरिएको भूउपयोग क्षेत्र फरक नपर्ने गरि त्यस्तो त्रुटि संशोधनका लागि स्थानीय तहको सिफारिस बमोजिम संशोधन गर्न सकिने ।

१९ फाईल नक्सामा भएका कित्ताहरुको हकमा साबिक कित्ता व्यवसायिक क्षेत्रमा भए व्यवसायिक क्षेत्रमा नै कायम गर्ने र साबिक कित्ता अन्य जुनसुकै क्षेत्रमा भए पनि आवासिय क्षेत्रमा कायम गर्न सकिने ।

२०.भू-उपयोग (पहिलो) संशोधन नियमावली २०८० को नियम ४ को उपनियम ४ घ बमोजिम भू-उपयोग क्षेत्र वर्गिकरण भइ प्रत्येक कित्ताको विवरण तयार गर्ने क्रममा वर्गिकरण गरिएको भू-पयोग क्षेत्र भन्दा फरक क्षेत्रमा वर्गिकरण हुन गई त्रुटि हुन गएमा वर्गिकरण गरिएको भू-पयोग क्षेत्र फरक नपर्ने गरि त्रुटी संशोधन गरि सिफारिस गरिने ।

२१. जग्गाको मूल्य निर्धारण गर्दा कृषि क्षेत्रलाई विशेष प्राथमिकता दिईनेछ साथै कृषि तथा पशुजन्य उत्पादन क्षेत्रमा नगरपालिका बाट दिईने सेवा सुविधाको दायरा बढाईनेछ ।

२२. जग्गा वर्गिकरण गरि नापि नक्सालाइ भूउपयोग नक्सामा खप्टाउदा एउटै कित्ता दुई वा दुई भन्दा बढी भू-उपयोग क्षेत्रमा र फरक फरक सिटमा परी दुई वा दुई भन्दा बढी क्षेत्रमा वर्गिकरण भएको खण्डमा विधमान जग्गा उपयोग प्रयोजनलाई ध्यान दिदै निम्न प्राथमिकता क्रम बमोजिम एक क्षेत्रमा कायम गरि सिफारिस गर्न सकिने ।

क. व्यवसायिक क्षेत्र

ख. आवासीय क्षेत्र

ग. कृषि क्षेत्र

घ. सार्वजनिक उपयोगको क्षेत्र

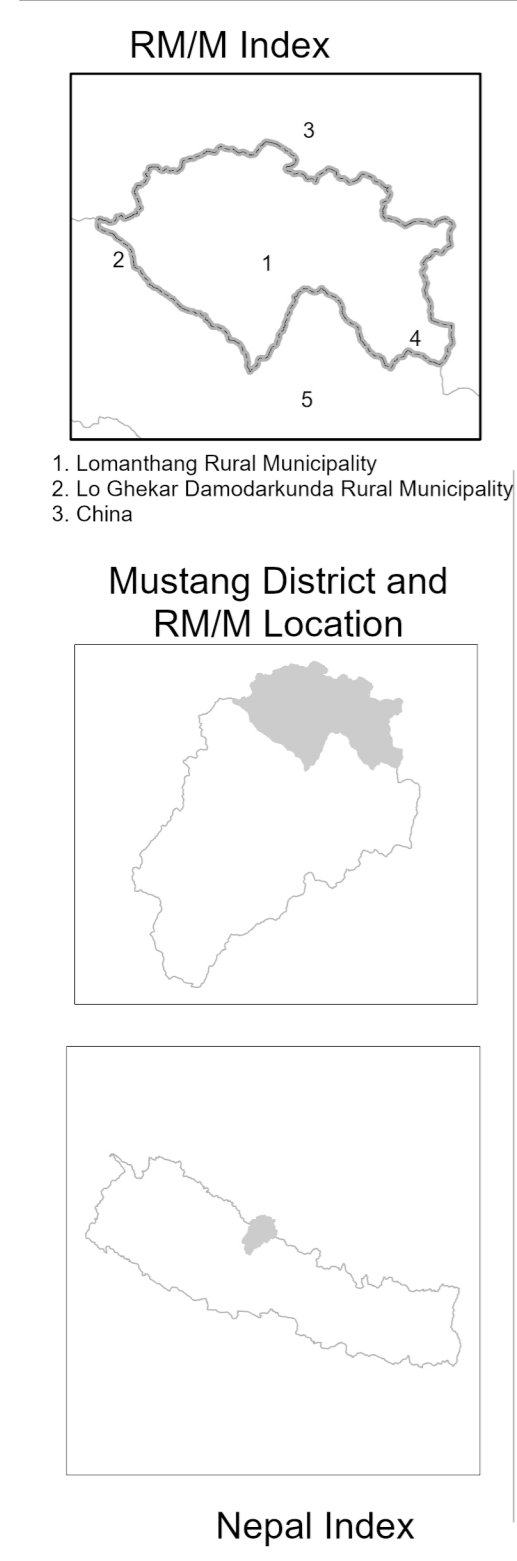
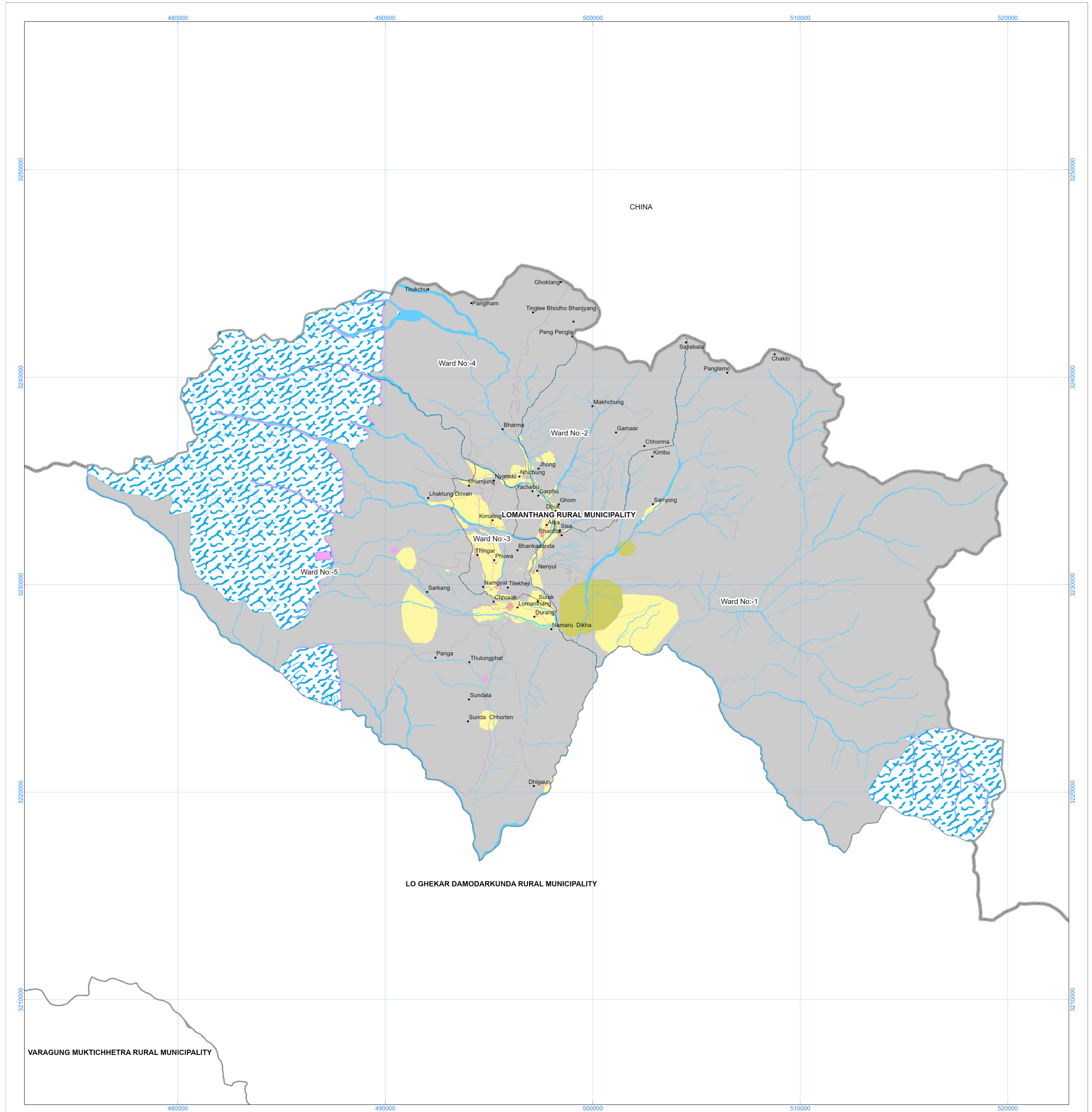
२३. मापदण्डको संशोधन: भू-उपयोग परिषद्को सिफारिसमा कार्यपालिकाले आवश्यकता अनुसार संशोधन गर्न सक्नेछ ।

२४. बाधा अड्काउ : यस मापदण्ड कार्यान्वयनमा कुनै समस्या आएमा भू-उपयोग परिषद्ले बाधा अड्काउ फुकाउन सक्नेछ ।

# PRESENT LAND USE 2081

LOMANTHANG RURAL MUNICIPALITY

MUSTANG DISTRICT



**Legend**

**Landuse Level 1**

- Agricultural (Yellow)
- Forest (Green)
- Residential (Pink)
- Commercial (Orange)
- Riverine, Lake and Marsh (Blue)
- Cultural and Archeological (Light Blue)
- Mine and Minerals (Olive Green)
- Public Use (Purple)
- Industrial (Light Purple)
- Other (Grey)

**Snowy Mountain Area** (Blue hatched pattern)

**Settlement and Boundaries**

- Settlement (Black dot)
- Mines Location (Black cross)
- International Boundary (Dashed line)
- District Boundary (Thick grey line)
- Municipal Boundary (Thin grey line)
- Ward Boundary (Dotted line)

\*Snowy Mountain Area stands for area of mountainous region, with 12 months of snow coverage. It should be understood as Public Use Area explained in Land Use Act 2076 and Land Use Policy 2072.

PRESENT LAND USE 2081 (AREA IN HECTOR)						
LAND USE CLASS	WARD NO					Total
	1	2	3	4	5	
<b>AGRICULTURAL</b>	855.53	107.43	657.62	170.87	865.75	2657.20
<b>COMMERCIAL</b>		0.09	0.10		0.20	0.38
<b>CULTURAL AND ARCHEOLOGICAL</b>	1.23	3.33	0.74	2.03	1.24	8.56
<b>FOREST</b>			1.62		15.36	16.98
<b>RIVERINE, LAKE AND MARSH AREA</b>	1055.79	210.83	71.05	450.86	966.78	2755.32
<b>INDUSTRIAL</b>						
<b>MINE AND MINERALS</b>	673.38					673.38
<b>OTHER USE</b>	24875.54	4441.45	1019.83	6169.24	15886.30	52392.37
<b>PUBLIC USE</b>	2287.70	9.09	30.12	1283.01	10247.94	13857.86
<b>RESIDENTIAL</b>	6.01	4.54	9.75	7.94	11.88	40.11
<b>TOTAL</b>	<b>29755.19</b>	<b>4776.76</b>	<b>1790.83</b>	<b>8083.94</b>	<b>27995.45</b>	<b>72402.17</b>

0 2.75 5.5 11 16.5 22 Kilometers

Projection and Datum Information  
 Projection: Modified Universal Transverse Mercator  
 False Easting: 500000 m  
 False Northing: 0 m  
 Central Meridian: 84 Degree East  
 Scale Factor: 0.9999  
 Latitude Of Origin: 0 Degree  
 Linear Unit: Meter  
 Datum: Everest 1830

The land use maps of the rural municipality has been prepared using various data layers and setting appropriate and established criteria that best suits the region. The primary data source used for the land use classification in this project are high resolution satellite image and land use map and reports from NLUP. Extensive field study was carried prior to delineating to have better understanding of the social setting of the study area.

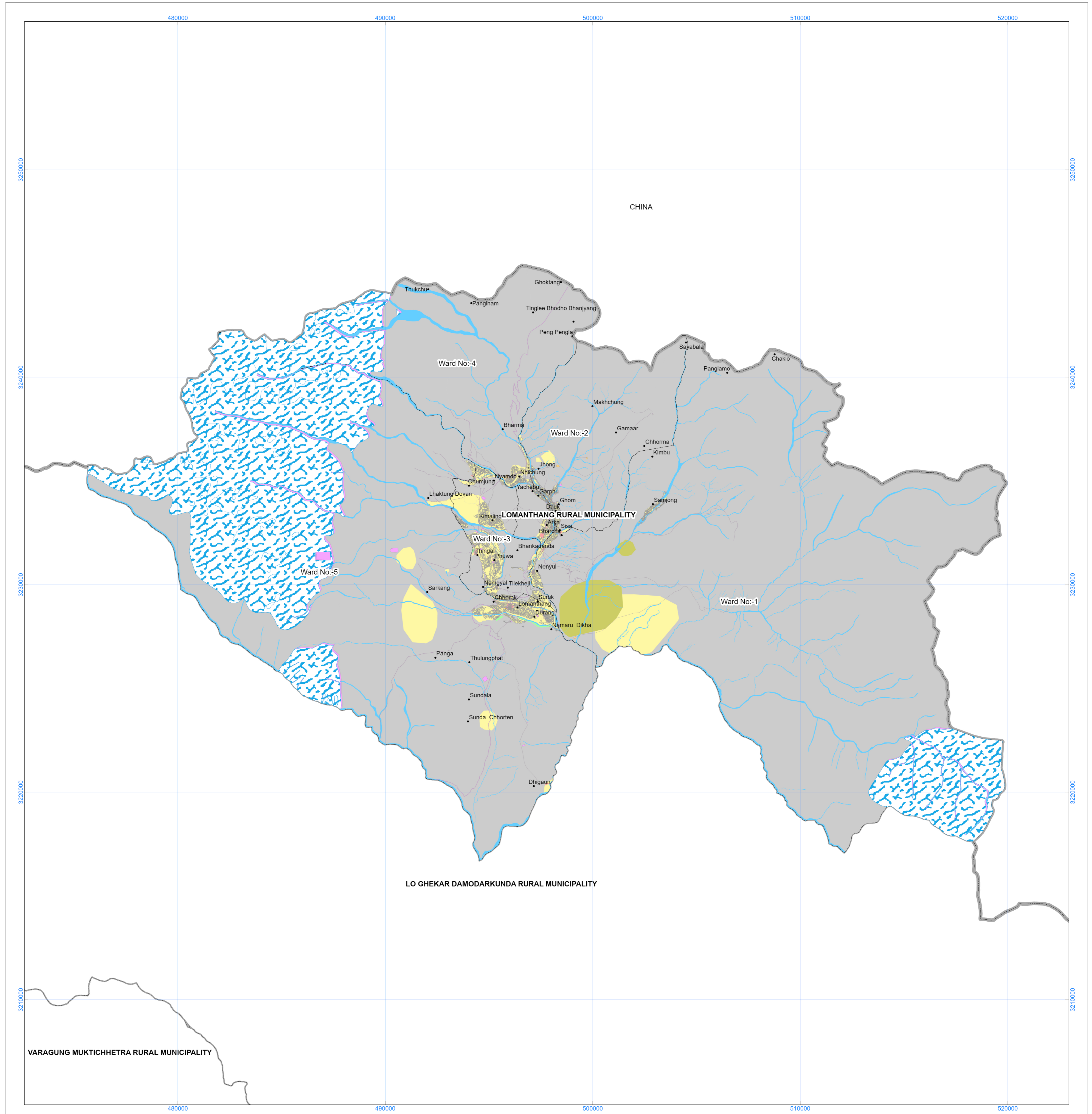
© Government of Nepal, Ministry of Land Management Cooperatives and Poverty Alleviation, Survey Department, Topographical Survey and Land Use Management Division.

International boundary shown in this map series does not suffice for validating the actual boundary line that exists on the ground.

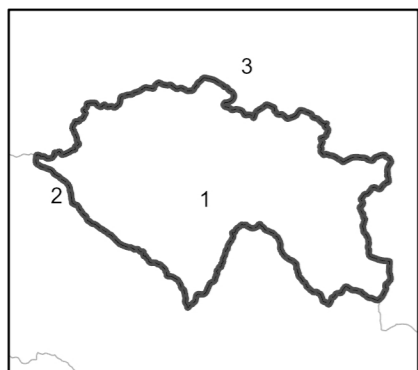
# CADASTRAL SUPERIMPOSE ON PRESENT LAND USE 2081

LOMANTHANG RURAL MUNICIPALITY

MUSTANG DISTRICT

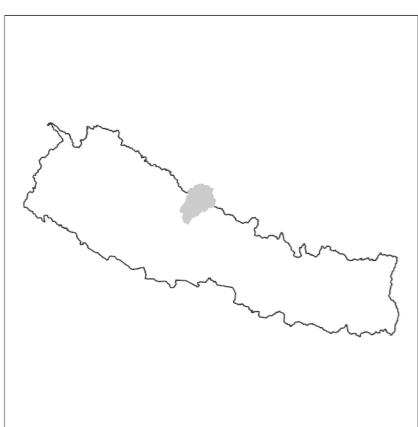


RM/M Index



1. Lomanthang Rural Municipality  
2. Mustang District  
3. China

Mustang District and RM/M Location



Nepal Index

## Legend

### Landuse Level 1

- Agricultural
- Forest
- Residential
- Commercial
- Riverine, Lake and Marsh
- Cultural and Archeological
- Mine and Minerals
- Public Use
- Industrial
- Other

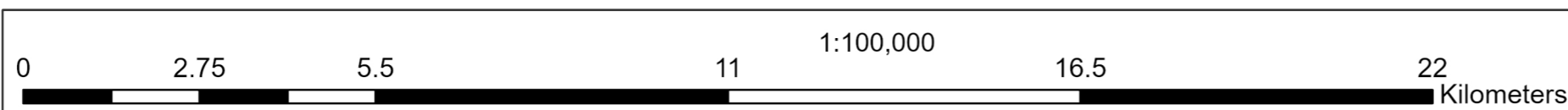
### Snowy Mountain Area

- Settlement
- Cadastral
- Mines Location
- International Boundary
- District Boundary
- Municipal Boundary
- Ward Boundary

\*Snowy Mountain Area stands for area of mountainous region, with 12 months of snow coverage. It should be understood as Public Use Area explained in Land Use Act 2076 and Land Use Policy 2072.

## PRESENT LAND USE 2081 (AREA IN HECTOR)

LAND USE CLASS	WARD NO					Total
	1	2	3	4	5	
<b>AGRICULTURAL</b>	855.53	107.43	657.62	170.87	865.75	2657.20
<b>COMMERCIAL</b>		0.09	0.10		0.20	0.38
<b>CULTURAL AND ARCHEOLOGICAL</b>	1.23	3.33	0.74	2.03	1.24	8.56
<b>FOREST</b>			1.62		15.36	16.98
<b>RIVERINE, LAKE AND MARSH AREA</b>	1055.79	210.83	71.05	450.86	966.78	2755.32
<b>INDUSTRIAL</b>						
<b>MINE AND MINERALS</b>	673.38					673.38
<b>OTHER USE</b>	24875.54	4441.45	1019.83	6169.24	15886.30	52392.37
<b>PUBLIC USE</b>	2287.70	9.09	30.12	1283.01	10247.94	13857.86
<b>RESIDENTIAL</b>	6.01	4.54	9.75	7.94	11.88	40.11
<b>TOTAL</b>	<b>29755.19</b>	<b>4776.76</b>	<b>1790.83</b>	<b>8083.94</b>	<b>27995.45</b>	<b>72402.17</b>



The land use maps of the rural municipality has been prepared using various data layers and setting appropriate and established criteria that best suits the region. The primary data source used for the land use classification in this project are high resolution satellite image and land use map and reports from NLUP. Extensive field study was carried prior to delineating to have better understanding of the social setting of the study area.


Projection and Datum Information  
Projection: Modified Universal Transverse Mercator  
False Easting: 500000 m  
False Northing: 0 m  
Central Meridian: 84 Degree East  
Scale Factor: 0.9999  
Latitude Of Origin: 0 Degree  
Linear Unit: Meter  
Datum: Everest 1830



Lomanthang Rural Municipality  
Office of Municipal Executive  
Lomanthang, Mustang  
Gandaki Province, Nepal



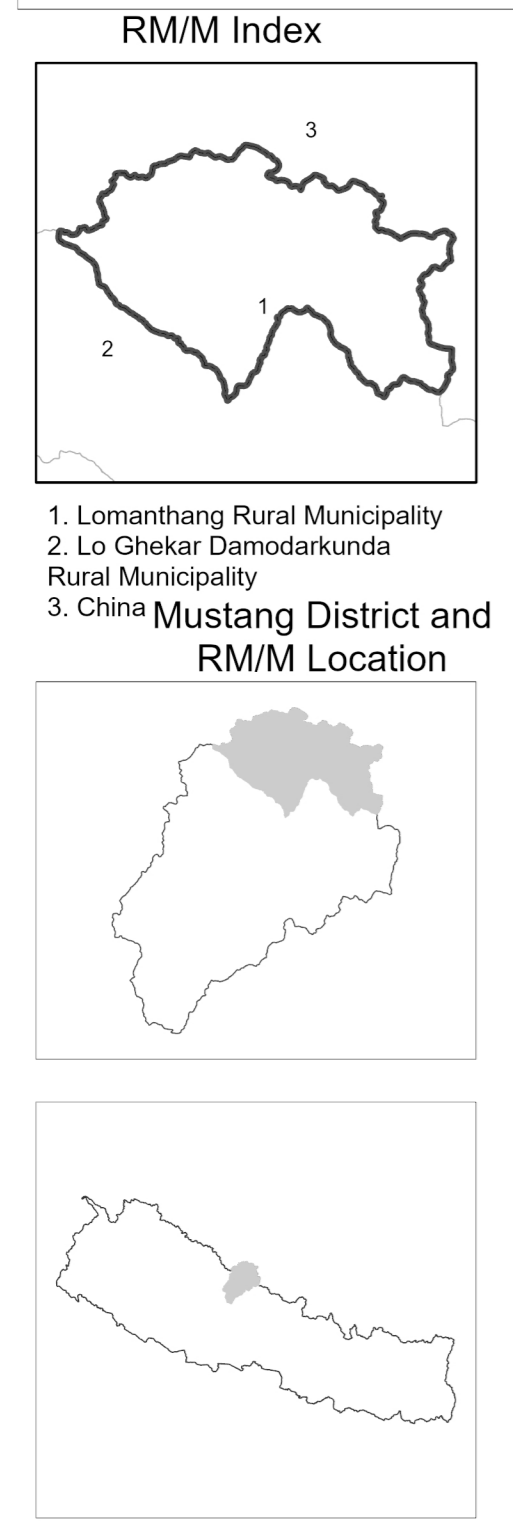
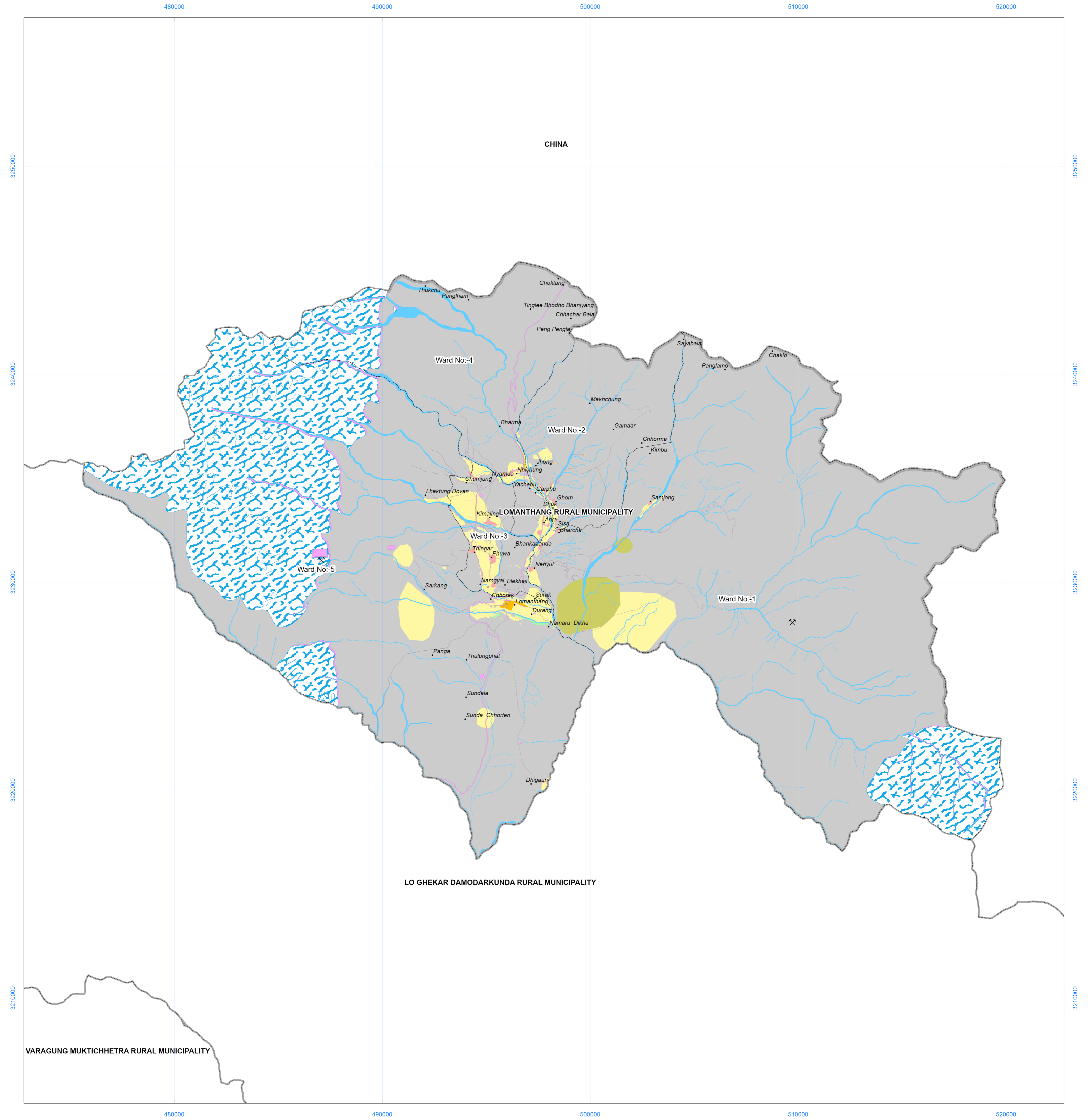
POKHARA-25  
Kaski



# LAND USE ZONING 2081

LOMANTHANG RURAL MUNICIPALITY

MUSTANG DISTRICT



**Legend**

**Land Use Zones**

- Zone 1 - Agricultural
- Zone 2 - Residential
- Zone 3 - Commercial
- Zone 4 - Industrial
- Zone 7 - Other Zone
- Zone 8 - Mine and Minerals
- Zone 9 - Cultural and Archeological
- Zone 10 - Riverine, Lake and Marsh Area
- Zone 5 - Forest
- Zone 6 - Public Use
- Snowy Mountain Area

**Settlement and Boundaries**

- International Boundary
- District Boundary
- Municipal Boundary
- Ward Boundary
- Settlement
- Mines Location

Note: Land Use Classes are classified according to land use act 2076.  
 \*Snowy Mountain Area stands for area of mountainous region, with 12 months of snow coverage. It should be understood as Public Use Area explained in Land Use Act 2076 and Land Use Policy 2072.

LAND USE ZONE 2081 (AREA IN HECTARES)						
LAND USE ZONE	WARD 1	WARD 2	WARD 3	WARD 4	WARD 5	Grand Total
AGRICULTURAL ZONE	846.17	97.22	621.06	147.16	841.00	2552.61
COMMERCIAL ZONE		0.09	2.06	9.14	26.25	37.53
CULTURAL AND ARCHEOLOGICAL ZONE	1.23	3.32	0.74	1.99	1.24	8.52
FOREST ZONE			1.14		15.34	16.48
RIVERINE, LAKE AND MARSH AREA	1054.92	209.09	69.23	447.19	964.88	2745.31
INDUSTRIAL ZONE						
MINE AND MINERALS ZONE	673.30					673.30
OTHER ZONE	24871.28	4437.24	1007.90	6146.69	15857.24	52320.35
PUBLIC USE ZONE	2297.21	16.75	50.62	1318.00	10285.02	13967.59
RESIDENTIAL ZONE	11.07	13.06	38.09	13.78	4.48	80.49
<b>TOTAL AREA</b>	<b>29755.19</b>	<b>4776.76</b>	<b>1790.83</b>	<b>8083.94</b>	<b>27995.45</b>	<b>72402.17</b>

0 2.75 5.5 11 16.5 22 Kilometers

Projection and Datum Information  
 Projection: Modified Universal Transverse Mercator  
 False Easting: 500000 m  
 False Northing: 0 m  
 Central Meridian: 84 Degree East  
 Scale Factor: 0.9999  
 Latitude Of Origin: 0 Degree  
 Linear Unit: Meter  
 Datum: Everest 1830

Lomanthang Rural Municipality  
 Office of Municipal Executive  
 Lomanthang, Mustang  
 Gandaki Province, Nepal

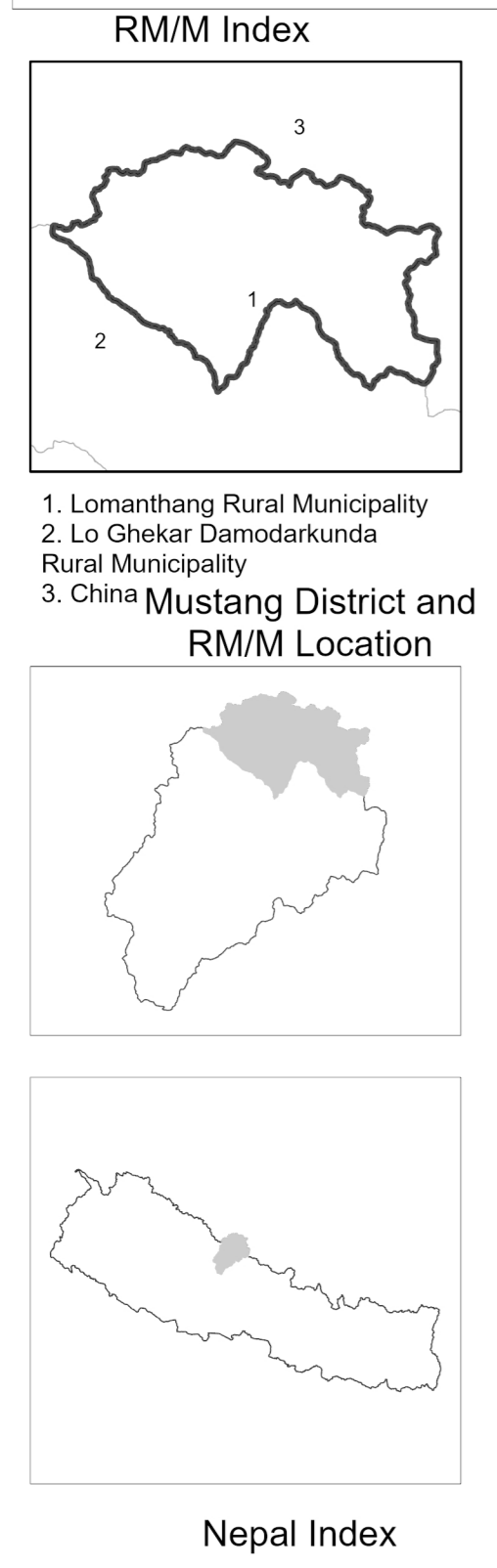
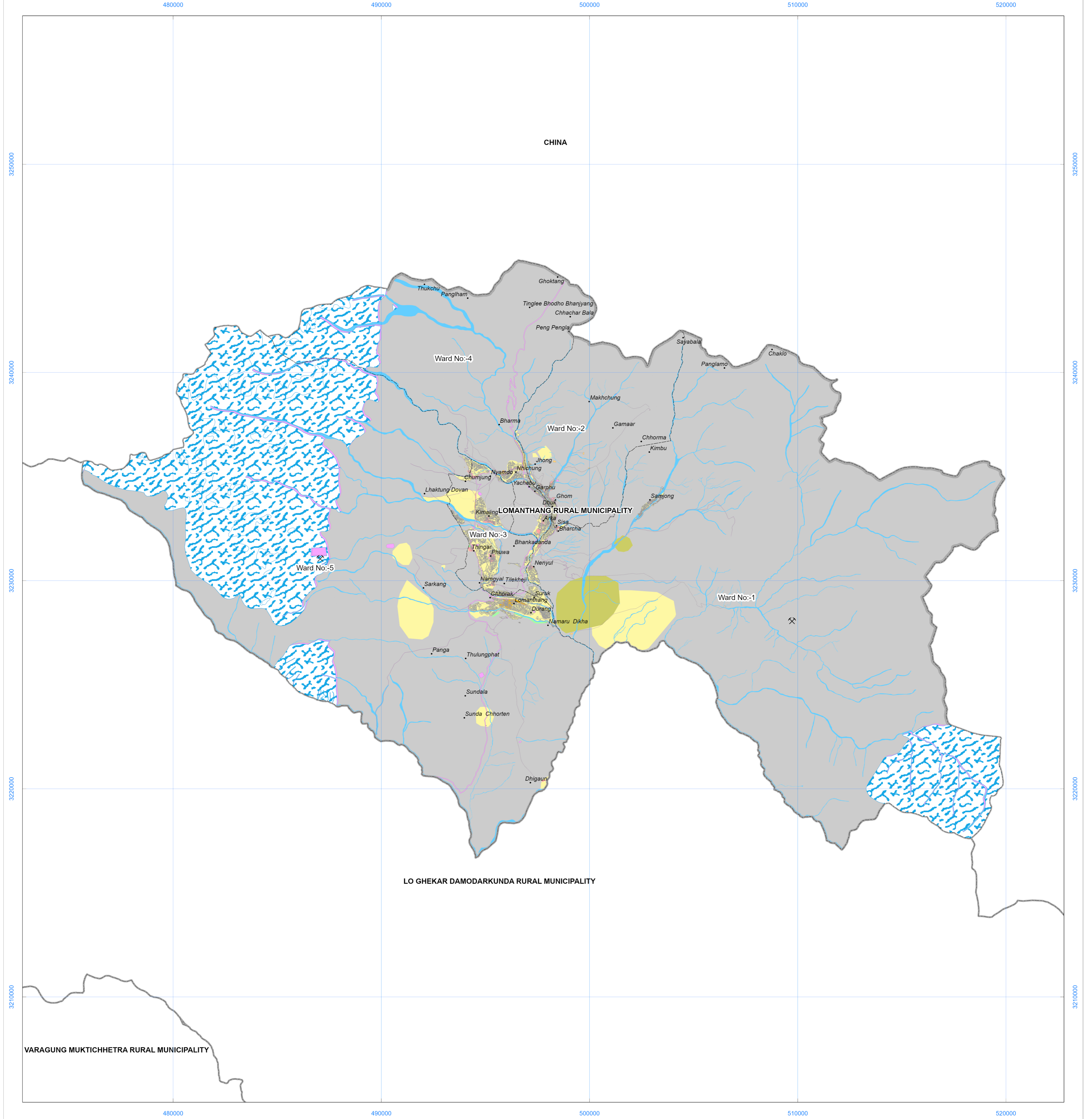
POKHARA-25  
 Kaski

© Government of Nepal, Ministry of Land Management Cooperatives and Poverty Alleviation, Survey Department, Topographical Survey and Land Use Management Division.  
 International boundary shown in this map series does not suffice for validating the actual boundary line that exists on the ground.

# CADASTRAL SUPERIMPOSED ON LAND USE ZONING 2081

LOMANTHANG RURAL MUNICIPALITY

MUSTANG DISTRICT



**Legend**

**Land Use Zones**

- Zone 1 - Agricultural
- Zone 2 - Residential
- Zone 3 - Commercial
- Zone 4 - Industrial
- Zone 7 - Other Zone
- Zone 8 - Mine and Minerals
- Zone 9 - Cultural and Archeological
- Zone 10 - Riverine, Lake and Marsh Area
- Zone 5 - Forest
- Zone 6 - Pubic Use
- Cadastral

**Snowy Mountain Area**

**Settlement and Boundaries**

- International Boundary
- District Boundary
- Municipal Boundary
- Ward Boundary
- Settlement
- Mines Location

\*Snowy Mountain Area stands for area of mountainous region, with 12 months of snow coverage. It should be understood as Public Use Area explained in Land Use Act 2076 and Land Use Policy 2072.

Note: Land Use Classes are classified according to land use act 2076.

CADASTRAL SUPER IMPOSED ON LAND USE ZONE 2081				
LAND USE ZONE	NO.OF PARCEL	AREA(HECTOR)	PERCENT	REMARKS
<b>Agricultural Zone</b>	<b>6813</b>	<b>677.815</b>	<b>52.47 %</b>	
<b>Commercial Zone</b>	<b>497</b>	<b>53.312</b>	<b>4.13 %</b>	
<b>Cultural &amp; Archeological Zone</b>	<b>9</b>	<b>82.887</b>	<b>6.42 %</b>	
<b>Forest Zone</b>			<b>0.00 %</b>	
<b>Riverine,Lake &amp; Marsha Zone</b>	<b>8</b>	<b>41.642</b>	<b>3.22 %</b>	
<b>Industrial Zone</b>			<b>0.00 %</b>	
<b>Mine and Minerals Zone</b>			<b>0.00 %</b>	
<b>Public Use Zone</b>	<b>70</b>	<b>305.026</b>	<b>23.61 %</b>	
<b>Residential Zone</b>	<b>1025</b>	<b>131.141</b>	<b>10.15 %</b>	
<b>Grand Total</b>	<b>8422</b>	<b>1291.823</b>	<b>100.00 %</b>	

0 2.75 5.5 11 16.5 22 Kilometers

Projection and Datum Information  
Projection: Modified Universal Transverse Mercator  
False Easting: 500000 m  
False Northing: 0 m  
Central Meridian: 84 Degree East  
Scale Factor: 0.9999  
Latitude Of Origin: 0 Degree  
Linear Unit: Meter  
Datum: Everest 1830

Lomanthang Rural Municipality  
Office Of Municipal Executive  
Lomanthang ,Mustang  
Gandaki Province,Nepal


POKHARA-25  
Kaski

© Government of Nepal, Ministry of Land Management Cooperatives and Poverty Alleviation, Survey Department, Topographical Survey and Land Use Management Division.

International boundary shown in this map series does not suffice for validating the actual boundary line that exists on the ground.



लोमान्थाड गाउँपालिका  
गाउँकार्यपालिकाको कार्यालय  
लोमान्थाड, मुस्ताङ  
गण्डकी प्रदेश, नेपाल



गा वि स अनुसार भू-उपयोग क्षेत्र वर्गीकृत  
कित्ताहरुको विवरण

गा वि स : मुस्ताङ(साविक वडा १)







**गा वि स: मुस्ताङ**  
**साविक वडा १**

क्र. स	साविक गा वि स	साविक वडा	सिट न.	कितान.	दइ वा दुइ भन्दा बढि क्षेत्रमा परेका कित्ताहरु	भरूपयोग वर्गकरण क्षेत्र
१७०	मुस्ताङ	१	१ क	१७७		कृषि क्षेत्र
१७१	मुस्ताङ	१	१ क	१७८		कृषि क्षेत्र
१७२	मुस्ताङ	१	१ क	१७९		कृषि क्षेत्र
१७३	मुस्ताङ	१	१ क	१८०		कृषि क्षेत्र
१७४	मुस्ताङ	१	१ क	१८१		कृषि क्षेत्र
१७५	मुस्ताङ	१	१ क	१८२		कृषि क्षेत्र
१७६	मुस्ताङ	१	१ क	१८३		कृषि क्षेत्र
१७७	मुस्ताङ	१	१ क	१८४		कृषि क्षेत्र
१७८	मुस्ताङ	१	१ क	१८५		कृषि क्षेत्र
१७९	मुस्ताङ	१	१ क	१८६		कृषि क्षेत्र
१८०	मुस्ताङ	१	१ क	१८७		कृषि क्षेत्र
१८१	मुस्ताङ	१	१ क	१८८		कृषि क्षेत्र
१८२	मुस्ताङ	१	१ क	१८९		कृषि क्षेत्र
१८३	मुस्ताङ	१	१ क	१९१		कृषि क्षेत्र
१८४	मुस्ताङ	१	१ क	१९४		कृषि क्षेत्र
१८५	मुस्ताङ	१	१ क	१९५		कृषि क्षेत्र
१८६	मुस्ताङ	१	१ क	१९६		कृषि क्षेत्र
१८७	मुस्ताङ	१	१ क	१९८		कृषि क्षेत्र
१८८	मुस्ताङ	१	१ क	१९९		कृषि क्षेत्र
१८९	मुस्ताङ	१	१ क	२००		कृषि क्षेत्र
१९०	मुस्ताङ	१	१ क	२०१		कृषि क्षेत्र
१९१	मुस्ताङ	१	१ क	२०२		कृषि क्षेत्र
१९२	मुस्ताङ	१	१ क	२०३		कृषि क्षेत्र
१९३	मुस्ताङ	१	१ क	२०४		कृषि क्षेत्र
१९४	मुस्ताङ	१	१ क	२०५		कृषि क्षेत्र
१९५	मुस्ताङ	१	१ क	२०६		कृषि क्षेत्र
१९६	मुस्ताङ	१	१ क	२०७		कृषि क्षेत्र
१९७	मुस्ताङ	१	१ क	२०८		कृषि क्षेत्र
१९८	मुस्ताङ	१	१ क	२०९		कृषि क्षेत्र
१९९	मुस्ताङ	१	१ क	२१०		कृषि क्षेत्र
२००	मुस्ताङ	१	१ क	२११		कृषि क्षेत्र
२०१	मुस्ताङ	१	१ क	२१२		कृषि क्षेत्र
२०२	मुस्ताङ	१	१ क	२१३		कृषि क्षेत्र
२०३	मुस्ताङ	१	१ क	२१४		कृषि क्षेत्र
२०४	मुस्ताङ	१	१ क	२१५		कृषि क्षेत्र
२०५	मुस्ताङ	१	१ क	२१६		कृषि क्षेत्र
२०६	मुस्ताङ	१	१ क	२१७		कृषि क्षेत्र
२०७	मुस्ताङ	१	१ क	२१८		कृषि क्षेत्र
२०८	मुस्ताङ	१	१ क	२१९		कृषि क्षेत्र
२०९	मुस्ताङ	१	१ क	२२०		कृषि क्षेत्र
२१०	मुस्ताङ	१	१ क	२२१		कृषि क्षेत्र
२११	मुस्ताङ	१	१ क	२२२		कृषि क्षेत्र
२१२	मुस्ताङ	१	१ क	२२३		कृषि क्षेत्र
२१३	मुस्ताङ	१	१ क	२२४		कृषि क्षेत्र
२१४	मुस्ताङ	१	१ क	२२५		कृषि क्षेत्र
२१५	मुस्ताङ	१	१ क	२२६		कृषि क्षेत्र
२१६	मुस्ताङ	१	१ क	२२७		कृषि क्षेत्र
२१७	मुस्ताङ	१	१ क	२२८		कृषि क्षेत्र
२१८	मुस्ताङ	१	१ क	२२९		कृषि क्षेत्र
२१९	मुस्ताङ	१	१ क	२३०		कृषि क्षेत्र
२२०	मुस्ताङ	१	१ क	२३१		कृषि क्षेत्र
२२१	मुस्ताङ	१	१ क	२३२		कृषि क्षेत्र
२२२	मुस्ताङ	१	१ क	२३३		कृषि क्षेत्र
२२३	मुस्ताङ	१	१ क	२३४		कृषि क्षेत्र
२२४	मुस्ताङ	१	१ क	२३५		कृषि क्षेत्र
२२५	मुस्ताङ	१	१ क	२३६		कृषि क्षेत्र
२२६	मुस्ताङ	१	१ क	२३७		कृषि क्षेत्र

यो विवरण जिर्ण कित्तानापी नकसा डिजिटार्इज गरी तयार गरिएको डिजिटल डाटाबेसबाट तयार गरिएको हुदाँ कुनै कित्ता न दोहोरिएमा, छुट हुन गएमा वा अस्पष्ट हुन गएमा नापि कार्यालयको प्राविधिक सहयोगमा साविक नकसा तथा अन्य प्रमाणको आधारमा सुधार गर्न सकिनेछ।

**गा वि स: मुस्ताङ**  
**साविक वडा १**

क्र. स	साविक गा वि स	साविक वडा	सिट न.	कितान.	दइ वा दुइ भन्दा बढि क्षेत्रमा परेका कित्ताहरु	भरूपयोग वर्गकरण क्षेत्र
२२७	मुस्ताङ	१	१ क	२३८		कृषि क्षेत्र
२२८	मुस्ताङ	१	१ क	२३९		कृषि क्षेत्र
२२९	मुस्ताङ	१	१ क	२४०		कृषि क्षेत्र
२३०	मुस्ताङ	१	१ क	२४१		कृषि क्षेत्र
२३१	मुस्ताङ	१	१ क	२४२		कृषि क्षेत्र
२३२	मुस्ताङ	१	१ क	२४३		कृषि क्षेत्र
२३३	मुस्ताङ	१	१ क	२४४		कृषि क्षेत्र
२३४	मुस्ताङ	१	१ क	२४५		कृषि क्षेत्र
२३५	मुस्ताङ	१	१ क	२४६		कृषि क्षेत्र
२३६	मुस्ताङ	१	१ क	२४७		कृषि क्षेत्र
२३७	मुस्ताङ	१	१ क	२४८		कृषि क्षेत्र
२३८	मुस्ताङ	१	१ क	२४९		कृषि क्षेत्र
२३९	मुस्ताङ	१	१ क	२५०		कृषि क्षेत्र
२४०	मुस्ताङ	१	१ क	२५१		कृषि क्षेत्र
२४१	मुस्ताङ	१	१ क	२५२		कृषि क्षेत्र
२४२	मुस्ताङ	१	१ क	२५३		कृषि क्षेत्र
२४३	मुस्ताङ	१	१ क	२५४		कृषि क्षेत्र
२४४	मुस्ताङ	१	१ क	२५५		कृषि क्षेत्र
२४५	मुस्ताङ	१	१ क	२५६		कृषि क्षेत्र
२४६	मुस्ताङ	१	१ क	२५७		कृषि क्षेत्र
२४७	मुस्ताङ	१	१ क	२५८		कृषि क्षेत्र
२४८	मुस्ताङ	१	१ क	२५९		कृषि क्षेत्र
२४९	मुस्ताङ	१	१ क	२६०		कृषि क्षेत्र
२५०	मुस्ताङ	१	१ क	२६१		कृषि क्षेत्र
२५१	मुस्ताङ	१	१ क	२६२		कृषि क्षेत्र
२५२	मुस्ताङ	१	१ क	२६३		कृषि क्षेत्र
२५३	मुस्ताङ	१	१ क	२६४		कृषि क्षेत्र
२५४	मुस्ताङ	१	१ क	२६५		कृषि क्षेत्र
२५५	मुस्ताङ	१	१ क	२६६	कृषि क्षेत्र/सार्वजनिक उपयोग क्षेत्र	कृषि क्षेत्र
२५६	मुस्ताङ	१	१ क	२६८	कृषि क्षेत्र/सार्वजनिक उपयोग क्षेत्र	कृषि क्षेत्र
२५७	मुस्ताङ	१	१ क	२६९	कृषि क्षेत्र/सार्वजनिक उपयोग क्षेत्र	कृषि क्षेत्र
२५८	मुस्ताङ	१	१ क	२७०		कृषि क्षेत्र
२५९	मुस्ताङ	१	१ क	२७१		कृषि क्षेत्र
२६०	मुस्ताङ	१	१ क	२७२		कृषि क्षेत्र
२६१	मुस्ताङ	१	१ क	२७३		कृषि क्षेत्र
२६२	मुस्ताङ	१	१ क	२७४		कृषि क्षेत्र
२६३	मुस्ताङ	१	१ क	२७५	कृषि क्षेत्र/सार्वजनिक उपयोग क्षेत्र	कृषि क्षेत्र
२६४	मुस्ताङ	१	१ क	२७६	कृषि क्षेत्र/सार्वजनिक उपयोग क्षेत्र	कृषि क्षेत्र
२६५	मुस्ताङ	१	१ क	२७७	कृषि क्षेत्र/व्यवसायिक क्षेत्र/सार्वजनिक उपयोग क्षेत्र	सार्वजनिक उपयोग क्षेत्र
२६६	मुस्ताङ	१	१ क	२७८		कृषि क्षेत्र
२६७	मुस्ताङ	१	१ क	२७९	कृषि क्षेत्र/व्यवसायिक क्षेत्र/व्यवसायिक क्षेत्र/सार्वजनिक उपयोग क्षेत्र	कृषि क्षेत्र
२६८	मुस्ताङ	१	१ क	२८०		सार्वजनिक उपयोग क्षेत्र
२६९	मुस्ताङ	१	१ क	२८१	कृषि क्षेत्र/व्यवसायिक क्षेत्र/नदी,खोला,ताल,सिमसार क्षेत्र/सार्वजनिक उपयोग क्षेत्र/आवासिय क्षेत्र	कृषि क्षेत्र
२७०	मुस्ताङ	१	१ क	२८२		कृषि क्षेत्र
२७१	मुस्ताङ	१	१ क	२८३		कृषि क्षेत्र
२७२	मुस्ताङ	१	१ क	२८६		व्यवसायिक क्षेत्र
२७३	मुस्ताङ	१	१ क	२८७		व्यवसायिक क्षेत्र
२७४	मुस्ताङ	१	१ क	२८८	कृषि क्षेत्र/व्यवसायिक क्षेत्र	व्यवसायिक क्षेत्र
२७५	मुस्ताङ	१	१ क	२८९		व्यवसायिक क्षेत्र
२७६	मुस्ताङ	१	१ क	२९०		व्यवसायिक क्षेत्र
२७७	मुस्ताङ	१	१ क	५१००८९		कृषि क्षेत्र
२७८	मुस्ताङ	१	१ क	५१०१९३		कृषि क्षेत्र

यो विवरण जिर्ण कित्तानापी नक्सा डिजिटार्इज गरी तयार गरिएको डिजिटल डाटाबेसबाट तयार गरिएको हुदाँ कुनै कित्ता न दोहोरिएमा,छुट हुन गएमा वा अस्पष्ट हुन गएमा नापि कार्यालयको प्राविधिक सहयोगमा साविक नक्सा तथा अन्य प्रमाणको आधारमा सुधार गर्न सकिनेछ।

**गा वि स: मुस्ताङ**  
**साविक वडा १**

क्र. स	साविक गा वि स	साविक वडा	सिट न.	कितान.	दइ वा दुइ भन्दा बढि क्षेत्रमा परेका कित्ताहरु	भरूपयोग वर्गकरण क्षेत्र
२७९	मुस्ताङ	१	१ क	५१०१९७		कृषि क्षेत्र
२८०	मुस्ताङ	१	१ क	५१०२८५		कृषि क्षेत्र
२८१	मुस्ताङ	१	१ क	५२००८९		कृषि क्षेत्र
२८२	मुस्ताङ	१	१ क	५२०१९३		कृषि क्षेत्र
२८३	मुस्ताङ	१	१ क	५२०१९७		कृषि क्षेत्र
२८४	मुस्ताङ	१	१ क	५२०२८५		कृषि क्षेत्र
२८५	मुस्ताङ	१	१ क	९९९९९९		कृषि क्षेत्र
२८६	मुस्ताङ	१	१ ख	१		कृषि क्षेत्र
२८७	मुस्ताङ	१	१ ख	२		कृषि क्षेत्र
२८८	मुस्ताङ	१	१ ख	३		कृषि क्षेत्र
२८९	मुस्ताङ	१	१ ख	४		कृषि क्षेत्र
२९०	मुस्ताङ	१	१ ख	५		कृषि क्षेत्र
२९१	मुस्ताङ	१	१ ख	६		कृषि क्षेत्र
२९२	मुस्ताङ	१	१ ख	७		कृषि क्षेत्र
२९३	मुस्ताङ	१	१ ख	८		कृषि क्षेत्र
२९४	मुस्ताङ	१	१ ख	९		कृषि क्षेत्र
२९५	मुस्ताङ	१	१ ख	१०		कृषि क्षेत्र
२९६	मुस्ताङ	१	१ ख	११		कृषि क्षेत्र
२९७	मुस्ताङ	१	१ ख	१२		कृषि क्षेत्र
२९८	मुस्ताङ	१	१ ख	१३		कृषि क्षेत्र
२९९	मुस्ताङ	१	१ ख	१४		कृषि क्षेत्र
३००	मुस्ताङ	१	१ ख	१५		कृषि क्षेत्र
३०१	मुस्ताङ	१	१ ख	१६		कृषि क्षेत्र
३०२	मुस्ताङ	१	१ ख	१७		कृषि क्षेत्र
३०३	मुस्ताङ	१	१ ख	१८		कृषि क्षेत्र
३०४	मुस्ताङ	१	१ ख	१९		कृषि क्षेत्र
३०५	मुस्ताङ	१	१ ख	२०		कृषि क्षेत्र
३०६	मुस्ताङ	१	१ ख	२१		कृषि क्षेत्र
३०७	मुस्ताङ	१	१ ख	२२		कृषि क्षेत्र
३०८	मुस्ताङ	१	१ ख	२३		कृषि क्षेत्र
३०९	मुस्ताङ	१	१ ख	२४		कृषि क्षेत्र
३१०	मुस्ताङ	१	१ ख	२५		कृषि क्षेत्र
३११	मुस्ताङ	१	१ ख	२६		कृषि क्षेत्र
३१२	मुस्ताङ	१	१ ख	२७		कृषि क्षेत्र
३१३	मुस्ताङ	१	१ ख	२८		कृषि क्षेत्र
३१४	मुस्ताङ	१	१ ख	२९		कृषि क्षेत्र
३१५	मुस्ताङ	१	१ ख	३०		कृषि क्षेत्र
३१६	मुस्ताङ	१	१ ख	३१		कृषि क्षेत्र
३१७	मुस्ताङ	१	१ ख	३२		कृषि क्षेत्र
३१८	मुस्ताङ	१	१ ख	३३		कृषि क्षेत्र
३१९	मुस्ताङ	१	१ ख	३४		कृषि क्षेत्र
३२०	मुस्ताङ	१	१ ख	३५		कृषि क्षेत्र
३२१	मुस्ताङ	१	१ ख	३६		कृषि क्षेत्र
३२२	मुस्ताङ	१	१ ख	३७		कृषि क्षेत्र
३२३	मुस्ताङ	१	१ ख	३८		कृषि क्षेत्र
३२४	मुस्ताङ	१	१ ख	३९		कृषि क्षेत्र
३२५	मुस्ताङ	१	१ ख	४०		कृषि क्षेत्र
३२६	मुस्ताङ	१	१ ख	४१		कृषि क्षेत्र
३२७	मुस्ताङ	१	१ ख	४२		कृषि क्षेत्र
३२८	मुस्ताङ	१	१ ख	४३		कृषि क्षेत्र
३२९	मुस्ताङ	१	१ ख	४४		कृषि क्षेत्र
३३०	मुस्ताङ	१	१ ख	४५		कृषि क्षेत्र
३३१	मुस्ताङ	१	१ ख	४६		कृषि क्षेत्र
३३२	मुस्ताङ	१	१ ख	४७		कृषि क्षेत्र
३३३	मुस्ताङ	१	१ ख	४८		कृषि क्षेत्र
३३४	मुस्ताङ	१	१ ख	४९		कृषि क्षेत्र
३३५	मुस्ताङ	१	१ ख	५०		कृषि क्षेत्र

यो विवरण जिर्ण कित्तानापी नक्सा डिजिटार्इज गरी तयार गरिएको डिजिटल डाटाबेसबाट तयार गरिएको हुदाँ कुनै कित्ता न दोहोरिएमा, छुट हुन गएमा वा अस्पष्ट हुन गएमा नापि कार्यालयको प्राविधिक सहयोगमा साविक नक्सा तथा अन्य प्रमाणको आधारमा सुधार गर्न सकिनेछ।

गा वि स: मुस्ताङ  
साविक वडा १

क्र. स	साविक गा वि स	साविक वडा	सिट न.	कितान.	दइ वा दुइ भन्दा बढि क्षेत्रमा परेका कित्ताहरु	भूउपयोग वर्गकरण क्षेत्र
३३६	मुस्ताङ	१	१ ख	५१		कृषि क्षेत्र
३३७	मुस्ताङ	१	१ ख	५२		कृषि क्षेत्र
३३८	मुस्ताङ	१	१ ख	५३		कृषि क्षेत्र
३३९	मुस्ताङ	१	१ ख	५४		कृषि क्षेत्र
३४०	मुस्ताङ	१	१ ख	५५		कृषि क्षेत्र
३४१	मुस्ताङ	१	१ ख	५६		कृषि क्षेत्र
३४२	मुस्ताङ	१	१ ख	५७		कृषि क्षेत्र
३४३	मुस्ताङ	१	१ ख	५८		कृषि क्षेत्र
३४४	मुस्ताङ	१	१ ख	५९		कृषि क्षेत्र
३४५	मुस्ताङ	१	१ ख	६०		कृषि क्षेत्र
३४६	मुस्ताङ	१	१ ख	६१		कृषि क्षेत्र
३४७	मुस्ताङ	१	१ ख	६२		कृषि क्षेत्र
३४८	मुस्ताङ	१	१ ख	६३		कृषि क्षेत्र
३४९	मुस्ताङ	१	१ ख	६४		कृषि क्षेत्र
३५०	मुस्ताङ	१	१ ख	६५		कृषि क्षेत्र
३५१	मुस्ताङ	१	१ ख	६६		कृषि क्षेत्र
३५२	मुस्ताङ	१	१ ख	६७		कृषि क्षेत्र
३५३	मुस्ताङ	१	१ ख	६८		कृषि क्षेत्र
३५४	मुस्ताङ	१	१ ख	६९		कृषि क्षेत्र
३५५	मुस्ताङ	१	१ ख	७०		कृषि क्षेत्र
३५६	मुस्ताङ	१	१ ख	७१		कृषि क्षेत्र
३५७	मुस्ताङ	१	१ ख	७२		कृषि क्षेत्र
३५८	मुस्ताङ	१	१ ख	७३		कृषि क्षेत्र
३५९	मुस्ताङ	१	१ ख	७४		कृषि क्षेत्र
३६०	मुस्ताङ	१	१ ख	७५		कृषि क्षेत्र
३६१	मुस्ताङ	१	१ ख	७६		कृषि क्षेत्र
३६२	मुस्ताङ	१	१ ख	७७		कृषि क्षेत्र
३६३	मुस्ताङ	१	१ ख	७८		कृषि क्षेत्र
३६४	मुस्ताङ	१	१ ख	७९		कृषि क्षेत्र
३६५	मुस्ताङ	१	१ ख	८०		कृषि क्षेत्र
३६६	मुस्ताङ	१	१ ख	८१		कृषि क्षेत्र
३६७	मुस्ताङ	१	१ ख	८२		कृषि क्षेत्र
३६८	मुस्ताङ	१	१ ख	८३		कृषि क्षेत्र
३६९	मुस्ताङ	१	१ ख	८४		कृषि क्षेत्र
३७०	मुस्ताङ	१	१ ख	८५		कृषि क्षेत्र
३७१	मुस्ताङ	१	१ ख	८६		कृषि क्षेत्र
३७२	मुस्ताङ	१	१ ख	८७		कृषि क्षेत्र
३७३	मुस्ताङ	१	१ ख	८८		कृषि क्षेत्र
३७४	मुस्ताङ	१	१ ख	८९		कृषि क्षेत्र
३७५	मुस्ताङ	१	१ ख	९०		कृषि क्षेत्र
३७६	मुस्ताङ	१	१ ख	९१		कृषि क्षेत्र
३७७	मुस्ताङ	१	१ ख	९२		कृषि क्षेत्र
३७८	मुस्ताङ	१	१ ख	९३		कृषि क्षेत्र
३७९	मुस्ताङ	१	१ ख	९४		कृषि क्षेत्र
३८०	मुस्ताङ	१	१ ख	९५		कृषि क्षेत्र
३८१	मुस्ताङ	१	१ ख	९६		कृषि क्षेत्र
३८२	मुस्ताङ	१	१ ख	९७		कृषि क्षेत्र
३८३	मुस्ताङ	१	१ ख	९८		कृषि क्षेत्र
३८४	मुस्ताङ	१	१ ख	९९		कृषि क्षेत्र
३८५	मुस्ताङ	१	१ ख	१००		कृषि क्षेत्र
३८६	मुस्ताङ	१	१ ख	१०१		कृषि क्षेत्र
३८७	मुस्ताङ	१	१ ख	१०२		कृषि क्षेत्र
३८८	मुस्ताङ	१	१ ख	१०३		कृषि क्षेत्र
३८९	मुस्ताङ	१	१ ख	१०४		कृषि क्षेत्र
३९०	मुस्ताङ	१	१ ख	१०५		कृषि क्षेत्र
३९१	मुस्ताङ	१	१ ख	१०६		कृषि क्षेत्र
३९२	मुस्ताङ	१	१ ख	१०७		कृषि क्षेत्र

यो विवरण जिर्ण कित्तानापी नक्सा डिजिटार्इज गरी तयार गरिएको डिजिटल डाटाबेसबाट तयार गरिएको हुदाँ कुनै कित्ता न दोहोरिएमा, छुट हुन गएमा वा अस्पष्ट हुन गएमा नापि कार्यालयको प्राविधिक सहयोगमा साविक नक्सा तथा अन्य प्रमाणको आधारमा सुधार गर्न सकिनेछ।





**गा वि स: मुस्ताङ**  
**साविक वडा १**

क्र. स	साविक गा वि स	साविक वडा	सिट न.	कितान.	दइ वा दुइ भन्दा बढि क्षेत्रमा परेका कित्ताहरु	भरूपयोग वर्गकरण क्षेत्र
५०७	मुस्ताङ	१	१ ख	२२२		कृषि क्षेत्र
५०८	मुस्ताङ	१	१ ख	२२३		कृषि क्षेत्र
५०९	मुस्ताङ	१	१ ख	२२४		कृषि क्षेत्र
५१०	मुस्ताङ	१	१ ख	२२५		कृषि क्षेत्र
५११	मुस्ताङ	१	१ ख	२२६		कृषि क्षेत्र
५१२	मुस्ताङ	१	१ ख	२२७		कृषि क्षेत्र
५१३	मुस्ताङ	१	१ ख	२२८		कृषि क्षेत्र
५१४	मुस्ताङ	१	१ ख	२२९		कृषि क्षेत्र
५१५	मुस्ताङ	१	१ ख	२३०		कृषि क्षेत्र
५१६	मुस्ताङ	१	१ ख	२३१		कृषि क्षेत्र
५१७	मुस्ताङ	१	१ ख	२३२		कृषि क्षेत्र
५१८	मुस्ताङ	१	१ ख	२३३		कृषि क्षेत्र
५१९	मुस्ताङ	१	१ ख	२३४		कृषि क्षेत्र
५२०	मुस्ताङ	१	१ ख	२३५		कृषि क्षेत्र
५२१	मुस्ताङ	१	१ ख	२३६		कृषि क्षेत्र
५२२	मुस्ताङ	१	१ ख	२३७		कृषि क्षेत्र
५२३	मुस्ताङ	१	१ ख	२३८		कृषि क्षेत्र
५२४	मुस्ताङ	१	१ ख	२३९		कृषि क्षेत्र
५२५	मुस्ताङ	१	१ ख	२४०		कृषि क्षेत्र
५२६	मुस्ताङ	१	१ ख	२४१		कृषि क्षेत्र
५२७	मुस्ताङ	१	१ ख	२४२		कृषि क्षेत्र
५२८	मुस्ताङ	१	१ ख	२४३		कृषि क्षेत्र
५२९	मुस्ताङ	१	१ ख	२४४		कृषि क्षेत्र
५३०	मुस्ताङ	१	१ ख	२४५		कृषि क्षेत्र
५३१	मुस्ताङ	१	१ ख	२४६		कृषि क्षेत्र
५३२	मुस्ताङ	१	१ ख	२४७	कृषि क्षेत्र/सार्वजनिक उपयोग क्षेत्र	कृषि क्षेत्र
५३३	मुस्ताङ	१	१ ख	२४८		कृषि क्षेत्र
५३४	मुस्ताङ	१	१ ख	२४९		कृषि क्षेत्र
५३५	मुस्ताङ	१	१ ख	२५०		कृषि क्षेत्र
५३६	मुस्ताङ	१	१ ख	२५१		कृषि क्षेत्र
५३७	मुस्ताङ	१	१ ख	२५२		कृषि क्षेत्र
५३८	मुस्ताङ	१	१ ख	२५३		कृषि क्षेत्र
५३९	मुस्ताङ	१	१ ख	२५४		कृषि क्षेत्र
५४०	मुस्ताङ	१	१ ख	२५५		कृषि क्षेत्र
५४१	मुस्ताङ	१	१ ख	२५६		कृषि क्षेत्र
५४२	मुस्ताङ	१	१ ख	२५७		कृषि क्षेत्र
५४३	मुस्ताङ	१	१ ख	२५८		कृषि क्षेत्र
५४४	मुस्ताङ	१	१ ख	२५९		कृषि क्षेत्र
५४५	मुस्ताङ	१	१ ख	२६०		कृषि क्षेत्र
५४६	मुस्ताङ	१	१ ख	२६१		कृषि क्षेत्र
५४७	मुस्ताङ	१	१ ख	२६२		कृषि क्षेत्र
५४८	मुस्ताङ	१	१ ख	२६३		कृषि क्षेत्र
५४९	मुस्ताङ	१	१ ख	२६४		कृषि क्षेत्र
५५०	मुस्ताङ	१	१ ख	२६५		कृषि क्षेत्र
५५१	मुस्ताङ	१	१ ख	२६६		कृषि क्षेत्र
५५२	मुस्ताङ	१	१ ख	२६७		कृषि क्षेत्र
५५३	मुस्ताङ	१	१ ख	२६८		कृषि क्षेत्र
५५४	मुस्ताङ	१	१ ख	२६९		कृषि क्षेत्र
५५५	मुस्ताङ	१	१ ख	२७०		कृषि क्षेत्र
५५६	मुस्ताङ	१	१ ख	२७१		कृषि क्षेत्र
५५७	मुस्ताङ	१	१ ख	२७२		कृषि क्षेत्र
५५८	मुस्ताङ	१	१ ख	२७३		कृषि क्षेत्र
५५९	मुस्ताङ	१	१ ख	२७४		कृषि क्षेत्र
५६०	मुस्ताङ	१	१ ख	२७५		कृषि क्षेत्र
५६१	मुस्ताङ	१	१ ख	२७६		कृषि क्षेत्र
५६२	मुस्ताङ	१	१ ख	२७७		कृषि क्षेत्र
५६३	मुस्ताङ	१	१ ख	२७८		कृषि क्षेत्र

यो विवरण जिर्ण कित्तानापी नकसा डिजिटार्इज गरी तयार गरिएको डिजिटल डाटाबेसबाट तयार गरिएको हुदाँ कुनै कित्ता न दोहोरिएमा, छुट हुन गएमा वा अस्पष्ट हुन गएमा नापि कार्यालयको प्राविधिक सहयोगमा साविक नकसा तथा अन्य प्रमाणको आधारमा सुधार गर्न सकिनेछ।





**गा वि स: मुस्ताङ**  
**साविक वडा १**

क्र. स	साविक गा वि स	साविक वडा	सिट न.	कितान.	दइ वा दुइ भन्दा बढि क्षेत्रमा परेका कित्ताहरु	भरूपयोग वर्गकरण क्षेत्र
६७८	मुस्ताङ	१	१ ख	३९३		कृषि क्षेत्र
६७९	मुस्ताङ	१	१ ख	३९४		कृषि क्षेत्र
६८०	मुस्ताङ	१	१ ख	३९५		कृषि क्षेत्र
६८१	मुस्ताङ	१	१ ख	३९६		कृषि क्षेत्र
६८२	मुस्ताङ	१	१ ख	३९७		कृषि क्षेत्र
६८३	मुस्ताङ	१	१ ख	३९८		कृषि क्षेत्र
६८४	मुस्ताङ	१	१ ख	३९९		कृषि क्षेत्र
६८५	मुस्ताङ	१	१ ख	४००		कृषि क्षेत्र
६८६	मुस्ताङ	१	१ ख	४०१		कृषि क्षेत्र
६८७	मुस्ताङ	१	१ ख	४०२		कृषि क्षेत्र
६८८	मुस्ताङ	१	१ ख	४०३		कृषि क्षेत्र
६८९	मुस्ताङ	१	१ ख	४०४		कृषि क्षेत्र
६९०	मुस्ताङ	१	१ ख	४०५		कृषि क्षेत्र
६९१	मुस्ताङ	१	१ ख	४०६		कृषि क्षेत्र
६९२	मुस्ताङ	१	१ ख	४०७		कृषि क्षेत्र
६९३	मुस्ताङ	१	१ ख	४०८		कृषि क्षेत्र
६९४	मुस्ताङ	१	१ ख	४०९		कृषि क्षेत्र
६९५	मुस्ताङ	१	१ ख	४१०		कृषि क्षेत्र
६९६	मुस्ताङ	१	१ ख	४११		कृषि क्षेत्र
६९७	मुस्ताङ	१	१ ख	४१२		कृषि क्षेत्र
६९८	मुस्ताङ	१	१ ख	४१३		कृषि क्षेत्र
६९९	मुस्ताङ	१	१ ख	४१४		कृषि क्षेत्र
७००	मुस्ताङ	१	१ ख	४१५		कृषि क्षेत्र
७०१	मुस्ताङ	१	१ ख	४१६		कृषि क्षेत्र
७०२	मुस्ताङ	१	१ ख	४१७		कृषि क्षेत्र
७०३	मुस्ताङ	१	१ ख	४१८		कृषि क्षेत्र
७०४	मुस्ताङ	१	१ ख	४१९		कृषि क्षेत्र
७०५	मुस्ताङ	१	१ ख	४२०		कृषि क्षेत्र
७०६	मुस्ताङ	१	१ ख	४२२		कृषि क्षेत्र
७०७	मुस्ताङ	१	१ ख	४२५		कृषि क्षेत्र
७०८	मुस्ताङ	१	१ ख	४२६		कृषि क्षेत्र
७०९	मुस्ताङ	१	१ ख	४२८		कृषि क्षेत्र
७१०	मुस्ताङ	१	१ ख	४२९		कृषि क्षेत्र
७११	मुस्ताङ	१	१ ख	४३०		कृषि क्षेत्र
७१२	मुस्ताङ	१	१ ख	४३१		कृषि क्षेत्र
७१३	मुस्ताङ	१	१ ख	४३२		कृषि क्षेत्र
७१४	मुस्ताङ	१	१ ख	४३३		कृषि क्षेत्र
७१५	मुस्ताङ	१	१ ख	४३४		कृषि क्षेत्र
७१६	मुस्ताङ	१	१ ख	४३५		कृषि क्षेत्र
७१७	मुस्ताङ	१	१ ख	४३६		कृषि क्षेत्र
७१८	मुस्ताङ	१	१ ख	४३७		कृषि क्षेत्र
७१९	मुस्ताङ	१	१ ख	४३८		कृषि क्षेत्र
७२०	मुस्ताङ	१	१ ख	४३९		कृषि क्षेत्र
७२१	मुस्ताङ	१	१ ख	४४०		कृषि क्षेत्र
७२२	मुस्ताङ	१	१ ख	४४१		कृषि क्षेत्र
७२३	मुस्ताङ	१	१ ख	४४२		कृषि क्षेत्र
७२४	मुस्ताङ	१	१ ख	४४३		कृषि क्षेत्र
७२५	मुस्ताङ	१	१ ख	४४४		कृषि क्षेत्र
७२६	मुस्ताङ	१	१ ख	४४५		कृषि क्षेत्र
७२७	मुस्ताङ	१	१ ख	४४६		कृषि क्षेत्र
७२८	मुस्ताङ	१	१ ख	४४७		कृषि क्षेत्र
७२९	मुस्ताङ	१	१ ख	४४८		कृषि क्षेत्र
७३०	मुस्ताङ	१	१ ख	४४९		कृषि क्षेत्र
७३१	मुस्ताङ	१	१ ख	४५०		कृषि क्षेत्र
७३२	मुस्ताङ	१	१ ख	४५१		कृषि क्षेत्र
७३३	मुस्ताङ	१	१ ख	४५२		कृषि क्षेत्र
७३४	मुस्ताङ	१	१ ख	४५३		कृषि क्षेत्र

यो विवरण जिर्ण कित्तानापी नकसा डिजिटार्इज गरी तयार गरिएको डिजिटल डाटाबेसबाट तयार गरिएको हुदाँ कुनै कित्ता न दोहोरिएमा, छुट हुन गएमा वा अस्पष्ट हुन गएमा नापि कार्यालयको प्राविधिक सहयोगमा साविक नकसा तथा अन्य प्रमाणको आधारमा सुधार गर्न सकिनेछ।

**गा वि स: मुस्ताड  
साविक वडा १**

क्र. स	साविक गा वि स	साविक वडा	सिट न.	कितान.	दइ वा दुइ भन्दा बढि क्षेत्रमा परेका कित्ताहरु	भूउपयोग वर्गकरण क्षेत्र
७३५	मुस्ताड	१	१ ख	४५५		कृषि क्षेत्र
७३६	मुस्ताड	१	१ ख	४५६		कृषि क्षेत्र
७३७	मुस्ताड	१	१ ख	४५७		कृषि क्षेत्र
७३८	मुस्ताड	१	१ ख	४५८		कृषि क्षेत्र
७३९	मुस्ताड	१	१ ख	४५९		कृषि क्षेत्र
७४०	मुस्ताड	१	१ ख	४६०	कृषि क्षेत्र/नदी,खोला,ताल,सिमसार क्षेत्र/अन्य क्षेत्र	नदी,खोला,ताल,सिमसार क्षेत्र
७४१	मुस्ताड	१	१ ख	५१०४२१		कृषि क्षेत्र
७४२	मुस्ताड	१	१ ख	५१०४२१		कृषि क्षेत्र
७४३	मुस्ताड	१	१ ख	५२०४२१		कृषि क्षेत्र
७४४	मुस्ताड	१	१ ख	५२०४२४		कृषि क्षेत्र
७४५	मुस्ताड	१	१ ख	९९९९९७		कृषि क्षेत्र
७४६	मुस्ताड	१	१ ख	९९९९९८		कृषि क्षेत्र
७४७	मुस्ताड	१	१ ख	९९९९९९		कृषि क्षेत्र
७४८	मुस्ताड	१	१ ग	१		कृषि क्षेत्र
७४९	मुस्ताड	१	१ ग	२		कृषि क्षेत्र
७५०	मुस्ताड	१	१ ग	३		कृषि क्षेत्र
७५१	मुस्ताड	१	१ ग	४		कृषि क्षेत्र
७५२	मुस्ताड	१	१ ग	५		कृषि क्षेत्र
७५३	मुस्ताड	१	१ ग	६		कृषि क्षेत्र
७५४	मुस्ताड	१	१ ग	७		कृषि क्षेत्र
७५५	मुस्ताड	१	१ ग	८	कृषि क्षेत्र/नदी,खोला,ताल,सिमसार क्षेत्र	कृषि क्षेत्र
७५६	मुस्ताड	१	१ ग	९	कृषि क्षेत्र/नदी,खोला,ताल,सिमसार क्षेत्र	कृषि क्षेत्र
७५७	मुस्ताड	१	१ ग	१०	कृषि क्षेत्र/नदी,खोला,ताल,सिमसार क्षेत्र	कृषि क्षेत्र
७५८	मुस्ताड	१	१ ग	११	कृषि क्षेत्र/नदी,खोला,ताल,सिमसार क्षेत्र/अन्य क्षेत्र	नदी,खोला,ताल,सिमसार क्षेत्र
७५९	मुस्ताड	१	१ ग	१२		कृषि क्षेत्र
७६०	मुस्ताड	१	१ ग	१३		कृषि क्षेत्र
७६१	मुस्ताड	१	१ ग	१५	कृषि क्षेत्र/नदी,खोला,ताल,सिमसार क्षेत्र	कृषि क्षेत्र
७६२	मुस्ताड	१	१ ग	१६	कृषि क्षेत्र/नदी,खोला,ताल,सिमसार क्षेत्र	कृषि क्षेत्र
७६३	मुस्ताड	१	१ ग	१७	कृषि क्षेत्र/नदी,खोला,ताल,सिमसार क्षेत्र	कृषि क्षेत्र
७६४	मुस्ताड	१	१ ग	१८	कृषि क्षेत्र/नदी,खोला,ताल,सिमसार क्षेत्र	कृषि क्षेत्र
७६५	मुस्ताड	१	१ ग	१९	कृषि क्षेत्र/नदी,खोला,ताल,सिमसार क्षेत्र	कृषि क्षेत्र
७६६	मुस्ताड	१	१ ग	२०	कृषि क्षेत्र/नदी,खोला,ताल,सिमसार क्षेत्र	कृषि क्षेत्र
७६७	मुस्ताड	१	१ ग	२१	कृषि क्षेत्र/नदी,खोला,ताल,सिमसार क्षेत्र/अन्य क्षेत्र	कृषि क्षेत्र
७६८	मुस्ताड	१	१ ग	२२	कृषि क्षेत्र/नदी,खोला,ताल,सिमसार क्षेत्र	कृषि क्षेत्र
७६९	मुस्ताड	१	१ ग	२३	कृषि क्षेत्र/नदी,खोला,ताल,सिमसार क्षेत्र	कृषि क्षेत्र
७७०	मुस्ताड	१	१ ग	२४	कृषि क्षेत्र/नदी,खोला,ताल,सिमसार क्षेत्र	कृषि क्षेत्र
७७१	मुस्ताड	१	१ ग	२५	कृषि क्षेत्र/नदी,खोला,ताल,सिमसार क्षेत्र	कृषि क्षेत्र
७७२	मुस्ताड	१	१ ग	२६		कृषि क्षेत्र

यो विवरण जिर्ण कित्तानापी नकसा डिजिटार्इज गरी तयार गरिएको डिजिटल डाटाबेसबाट तयार गरिएको हुदाँ कुनै कित्ता न दोहोरिएमा,छुट हुन गएमा वा अस्पष्ट हुन गएमा नापि कार्यालयको प्राविधिक सहयोगमा साविक नकसा तथा अन्य प्रमाणको आधारमा सुधार गर्न सकिनेछ।

**गा वि स: मुस्ताङ**  
**साविक वडा १**

क्र. स	साविक गा वि स	साविक वडा	सिट न.	कितान.	दइ वा दुइ भन्दा बढि क्षेत्रमा परेका कित्ताहरु	भरूपयोग वर्गकरण क्षेत्र
७७३	मुस्ताङ	१	१ ग	२७		कृषि क्षेत्र
७७४	मुस्ताङ	१	१ ग	२८		कृषि क्षेत्र
७७५	मुस्ताङ	१	१ ग	२९		कृषि क्षेत्र
७७६	मुस्ताङ	१	१ ग	३०	कृषि क्षेत्र/नदी,खोला,ताल,सिमसार क्षेत्र	कृषि क्षेत्र
७७७	मुस्ताङ	१	१ ग	३१		कृषि क्षेत्र
७७८	मुस्ताङ	१	१ ग	३२		कृषि क्षेत्र
७७९	मुस्ताङ	१	१ ग	३३		कृषि क्षेत्र
७८०	मुस्ताङ	१	१ ग	३४		कृषि क्षेत्र
७८१	मुस्ताङ	१	१ ग	३५		कृषि क्षेत्र
७८२	मुस्ताङ	१	१ ग	३६		कृषि क्षेत्र
७८३	मुस्ताङ	१	१ ग	३७		कृषि क्षेत्र
७८४	मुस्ताङ	१	१ ग	३८		कृषि क्षेत्र
७८५	मुस्ताङ	१	१ ग	३९		कृषि क्षेत्र
७८६	मुस्ताङ	१	१ ग	४०		कृषि क्षेत्र
७८७	मुस्ताङ	१	१ ग	४१		कृषि क्षेत्र
७८८	मुस्ताङ	१	१ ग	४२		कृषि क्षेत्र
७८९	मुस्ताङ	१	१ ग	४३		कृषि क्षेत्र
७९०	मुस्ताङ	१	१ ग	४४		कृषि क्षेत्र
७९१	मुस्ताङ	१	१ ग	४५		कृषि क्षेत्र
७९२	मुस्ताङ	१	१ ग	९९९९९८		कृषि क्षेत्र
७९३	मुस्ताङ	१	१ ग	९९९९९९	कृषि क्षेत्र/वन क्षेत्र/नदी,खोला,ताल,सिमसार क्षेत्र/सार्वजनिक उपयोग क्षेत्र/अन्य क्षेत्र	सार्वजनिक उपयोग क्षेत्र
७९४	मुस्ताङ	१	१ घ	१		व्यवसायिक क्षेत्र
७९५	मुस्ताङ	१	१ घ	२		व्यवसायिक क्षेत्र
७९६	मुस्ताङ	१	१ घ	३	/व्यवसायिक क्षेत्र/सांस्कृतिक तथा पुरातात्विक महत्व क्षेत्र	व्यवसायिक क्षेत्र
७९७	मुस्ताङ	१	१ घ	४	/व्यवसायिक क्षेत्र/सांस्कृतिक तथा पुरातात्विक महत्व क्षेत्र	सांस्कृतिक तथा पुरातात्विक महत्व क्षेत्र
७९८	मुस्ताङ	१	१ घ	६		व्यवसायिक क्षेत्र
७९९	मुस्ताङ	१	१ घ	७		व्यवसायिक क्षेत्र
८००	मुस्ताङ	१	१ घ	८		व्यवसायिक क्षेत्र
८०१	मुस्ताङ	१	१ घ	१०		व्यवसायिक क्षेत्र
८०२	मुस्ताङ	१	१ घ	११		व्यवसायिक क्षेत्र
८०३	मुस्ताङ	१	१ घ	१२		व्यवसायिक क्षेत्र
८०४	मुस्ताङ	१	१ घ	१३		व्यवसायिक क्षेत्र
८०५	मुस्ताङ	१	१ घ	१४		व्यवसायिक क्षेत्र
८०६	मुस्ताङ	१	१ घ	१५		व्यवसायिक क्षेत्र
८०७	मुस्ताङ	१	१ घ	१६	/व्यवसायिक क्षेत्र/सार्वजनिक उपयोग क्षेत्र	व्यवसायिक क्षेत्र
८०८	मुस्ताङ	१	१ घ	१७	/व्यवसायिक क्षेत्र/सार्वजनिक उपयोग क्षेत्र	व्यवसायिक क्षेत्र
८०९	मुस्ताङ	१	१ घ	१८	/व्यवसायिक क्षेत्र/सार्वजनिक उपयोग क्षेत्र	व्यवसायिक क्षेत्र
८१०	मुस्ताङ	१	१ घ	१९		व्यवसायिक क्षेत्र
८११	मुस्ताङ	१	१ घ	२०		व्यवसायिक क्षेत्र
८१२	मुस्ताङ	१	१ घ	२१		व्यवसायिक क्षेत्र
८१३	मुस्ताङ	१	१ घ	२२		व्यवसायिक क्षेत्र
८१४	मुस्ताङ	१	१ घ	२३		व्यवसायिक क्षेत्र
८१५	मुस्ताङ	१	१ घ	२४		व्यवसायिक क्षेत्र
८१६	मुस्ताङ	१	१ घ	२५		व्यवसायिक क्षेत्र
८१७	मुस्ताङ	१	१ घ	२६		व्यवसायिक क्षेत्र
८१८	मुस्ताङ	१	१ घ	२७		व्यवसायिक क्षेत्र
८१९	मुस्ताङ	१	१ घ	२८		व्यवसायिक क्षेत्र
८२०	मुस्ताङ	१	१ घ	२९		व्यवसायिक क्षेत्र

यो विवरण जिर्ण कित्तानापी नकसा डिजिटार्इज गरी तयार गरिएको डिजिटल डाटाबेसबाट तयार गरिएको हुदाँ कुनै कित्ता न दोहोरिएमा,छुट हुन गएमा वा अस्पष्ट हुन गएमा नापि कार्यालयको प्राविधिक सहयोगमा साविक नकसा तथा अन्य प्रमाणको आधारमा सुधार गर्न सकिनेछ।


गा वि स: मुस्ताङ  
साविक वडा १

क्र. स	साविक गा वि स	साविक वडा	सिट न.	कित्ता न.	दइ वा दुइ भन्दा बढि क्षेत्रमा परेका कित्ताहरु	भूउपयोग वर्गकरण क्षेत्र
८२१	मुस्ताङ	१	१ घ	३०		व्यवसायिक क्षेत्र
८२२	मुस्ताङ	१	१ घ	३१		व्यवसायिक क्षेत्र
८२३	मुस्ताङ	१	१ घ	३२		व्यवसायिक क्षेत्र
८२४	मुस्ताङ	१	१ घ	३३		व्यवसायिक क्षेत्र
८२५	मुस्ताङ	१	१ घ	३४		व्यवसायिक क्षेत्र
८२६	मुस्ताङ	१	१ घ	३५		व्यवसायिक क्षेत्र
८२७	मुस्ताङ	१	१ घ	३६		व्यवसायिक क्षेत्र
८२८	मुस्ताङ	१	१ घ	३७		व्यवसायिक क्षेत्र
८२९	मुस्ताङ	१	१ घ	३८		व्यवसायिक क्षेत्र
८३०	मुस्ताङ	१	१ घ	३९		व्यवसायिक क्षेत्र
८३१	मुस्ताङ	१	१ घ	४०		व्यवसायिक क्षेत्र
८३२	मुस्ताङ	१	१ घ	४१	/व्यवसायिक क्षेत्र/सार्वजनिक उपयोग क्षेत्र	व्यवसायिक क्षेत्र
८३३	मुस्ताङ	१	१ घ	४२	/व्यवसायिक क्षेत्र/सार्वजनिक उपयोग क्षेत्र	व्यवसायिक क्षेत्र
८३४	मुस्ताङ	१	१ घ	४३		व्यवसायिक क्षेत्र
८३५	मुस्ताङ	१	१ घ	४४		व्यवसायिक क्षेत्र

यो विवरण जिर्ण कित्तानापी नक्सा डिजिटार्इज गरी तयार गरिएको डिजिटल डाटाबेसबाट तयार गरिएको हुदाँ कुनै कित्ता न दोहोरिएमा, छुट हुन गएमा वा अस्पष्ट हुन गएमा नापि कार्यालयको प्राविधिक सहयोगमा साविक नक्सा तथा अन्य प्रमाणको आधारमा सुधार गर्न सकिनेछ।



लोमान्थाड गाउँपालिका  
गाउँकार्यपालिकाको कार्यालय  
लोमान्थाड, मुस्ताङ  
गण्डकी प्रदेश, नेपाल



गा वि स अनुसार भू-उपयोग क्षेत्र वर्गीकृत  
कित्ताहरूको विवरण

गा वि स : मुस्ताङ(साविक वडा २)



**गा वि स मुस्ताङ**  
**साविक वडा २**

क्र. स	साविक गा वि स	साविक वडा	सिट न.	कितान.	दइ वा दुइ भन्दा बढि क्षेत्रमा परेका कित्ताहरु	भ्रूपयोग वर्गकरण क्षेत्र
४९	मुस्ताङ	२	२ क	५०		व्यवसायिक क्षेत्र
५०	मुस्ताङ	२	२ क	५१		व्यवसायिक क्षेत्र
५१	मुस्ताङ	२	२ क	५२		व्यवसायिक क्षेत्र
५२	मुस्ताङ	२	२ क	५३	कृषि क्षेत्र/व्यवसायिक क्षेत्र	व्यवसायिक क्षेत्र
५३	मुस्ताङ	२	२ क	५५		व्यवसायिक क्षेत्र
५४	मुस्ताङ	२	२ क	५६		व्यवसायिक क्षेत्र
५५	मुस्ताङ	२	२ क	५७	कृषि क्षेत्र/व्यवसायिक क्षेत्र	व्यवसायिक क्षेत्र
५६	मुस्ताङ	२	२ क	५८	कृषि क्षेत्र/व्यवसायिक क्षेत्र	व्यवसायिक क्षेत्र
५७	मुस्ताङ	२	२ क	५९	कृषि क्षेत्र/व्यवसायिक क्षेत्र	व्यवसायिक क्षेत्र
५८	मुस्ताङ	२	२ क	६०		कृषि क्षेत्र
५९	मुस्ताङ	२	२ क	६१		कृषि क्षेत्र
६०	मुस्ताङ	२	२ क	६१		कृषि क्षेत्र
६१	मुस्ताङ	२	२ क	६२		कृषि क्षेत्र
६२	मुस्ताङ	२	२ क	६२		कृषि क्षेत्र
६३	मुस्ताङ	२	२ क	६३		कृषि क्षेत्र
६४	मुस्ताङ	२	२ क	६३		कृषि क्षेत्र
६५	मुस्ताङ	२	२ क	६४		कृषि क्षेत्र
६६	मुस्ताङ	२	२ क	६४		कृषि क्षेत्र
६७	मुस्ताङ	२	२ क	६५		कृषि क्षेत्र
६८	मुस्ताङ	२	२ क	६६		कृषि क्षेत्र
६९	मुस्ताङ	२	२ क	६७		कृषि क्षेत्र
७०	मुस्ताङ	२	२ क	६७		कृषि क्षेत्र
७१	मुस्ताङ	२	२ क	६८		कृषि क्षेत्र
७२	मुस्ताङ	२	२ क	६९		कृषि क्षेत्र
७३	मुस्ताङ	२	२ क	७१		कृषि क्षेत्र
७४	मुस्ताङ	२	२ क	७२		कृषि क्षेत्र
७५	मुस्ताङ	२	२ क	७३		कृषि क्षेत्र
७६	मुस्ताङ	२	२ क	७४		कृषि क्षेत्र
७७	मुस्ताङ	२	२ क	७५		कृषि क्षेत्र
७८	मुस्ताङ	२	२ क	७६		कृषि क्षेत्र
७९	मुस्ताङ	२	२ क	७७		कृषि क्षेत्र
८०	मुस्ताङ	२	२ क	७८		कृषि क्षेत्र
८१	मुस्ताङ	२	२ क	७९		कृषि क्षेत्र
८२	मुस्ताङ	२	२ क	८०		कृषि क्षेत्र
८३	मुस्ताङ	२	२ क	८१		कृषि क्षेत्र
८४	मुस्ताङ	२	२ क	८३		कृषि क्षेत्र
८५	मुस्ताङ	२	२ क	८४		कृषि क्षेत्र
८६	मुस्ताङ	२	२ क	८६		कृषि क्षेत्र
८७	मुस्ताङ	२	२ क	८७		कृषि क्षेत्र
८८	मुस्ताङ	२	२ क	८८		कृषि क्षेत्र
८९	मुस्ताङ	२	२ क	८९		कृषि क्षेत्र
९०	मुस्ताङ	२	२ क	९०		कृषि क्षेत्र
९१	मुस्ताङ	२	२ क	९१		कृषि क्षेत्र
९२	मुस्ताङ	२	२ क	९२		कृषि क्षेत्र
९३	मुस्ताङ	२	२ क	९३		कृषि क्षेत्र
९४	मुस्ताङ	२	२ क	९४		कृषि क्षेत्र
९५	मुस्ताङ	२	२ क	९५		कृषि क्षेत्र
९६	मुस्ताङ	२	२ क	९६		कृषि क्षेत्र
९७	मुस्ताङ	२	२ क	९७		कृषि क्षेत्र
९८	मुस्ताङ	२	२ क	९८		कृषि क्षेत्र
९९	मुस्ताङ	२	२ क	९९		कृषि क्षेत्र
१००	मुस्ताङ	२	२ क	१००		कृषि क्षेत्र
१०१	मुस्ताङ	२	२ क	१०१		कृषि क्षेत्र
१०२	मुस्ताङ	२	२ क	१०२		कृषि क्षेत्र
१०३	मुस्ताङ	२	२ क	१०३		कृषि क्षेत्र
१०४	मुस्ताङ	२	२ क	१०४		कृषि क्षेत्र

यो विवरण जिर्ण कित्तानापी नकसा डिजिटार्इज गरी तयार गरिएको डिजिटल डाटाबेसबाट तयार गरिएको हुदाँ कुनै कित्ता न दोहोरिएमा, छुट हुन गएमा वा अस्पष्ट हुन गएमा नापि कार्यालयको प्राविधिक सहयोगमा साविक नकसा तथा अन्य प्रमाणको आधारमा सुधार गर्न सकिनेछ।

**गा वि स मुस्ताङ**  
**साविक वडा २**

क्र. स	साविक गा वि स	साविक वडा	सिट न.	कितान.	दइ वा दुइ भन्दा बढि क्षेत्रमा परेका कित्ताहरु	भ्रूपयोग वर्गकरण क्षेत्र
१०५	मुस्ताङ	२	२ क	१०५		कृषि क्षेत्र
१०६	मुस्ताङ	२	२ क	१०६		कृषि क्षेत्र
१०७	मुस्ताङ	२	२ क	१०७		कृषि क्षेत्र
१०८	मुस्ताङ	२	२ क	१०८		कृषि क्षेत्र
१०९	मुस्ताङ	२	२ क	१०९		कृषि क्षेत्र
११०	मुस्ताङ	२	२ क	११०		कृषि क्षेत्र
१११	मुस्ताङ	२	२ क	१११		कृषि क्षेत्र
११२	मुस्ताङ	२	२ क	११२		कृषि क्षेत्र
११३	मुस्ताङ	२	२ क	११३		कृषि क्षेत्र
११४	मुस्ताङ	२	२ क	११४		कृषि क्षेत्र
११५	मुस्ताङ	२	२ क	११५		कृषि क्षेत्र
११६	मुस्ताङ	२	२ क	११६		कृषि क्षेत्र
११७	मुस्ताङ	२	२ क	११७		कृषि क्षेत्र
११८	मुस्ताङ	२	२ क	११८		कृषि क्षेत्र
११९	मुस्ताङ	२	२ क	११९		कृषि क्षेत्र
१२०	मुस्ताङ	२	२ क	१२०		कृषि क्षेत्र
१२१	मुस्ताङ	२	२ क	१२१		कृषि क्षेत्र
१२२	मुस्ताङ	२	२ क	१२२		कृषि क्षेत्र
१२३	मुस्ताङ	२	२ क	१२३		कृषि क्षेत्र
१२४	मुस्ताङ	२	२ क	१२४		कृषि क्षेत्र
१२५	मुस्ताङ	२	२ क	१२५		कृषि क्षेत्र
१२६	मुस्ताङ	२	२ क	१२६		कृषि क्षेत्र
१२७	मुस्ताङ	२	२ क	१२७	कृषि क्षेत्र/नदी,खोला,ताल,सिमसार क्षेत्र	कृषि क्षेत्र
१२८	मुस्ताङ	२	२ क	१२८	कृषि क्षेत्र/नदी,खोला,ताल,सिमसार क्षेत्र	कृषि क्षेत्र
१२९	मुस्ताङ	२	२ क	१२९	कृषि क्षेत्र/नदी,खोला,ताल,सिमसार क्षेत्र	कृषि क्षेत्र
१३०	मुस्ताङ	२	२ क	१३०	कृषि क्षेत्र/नदी,खोला,ताल,सिमसार क्षेत्र/अन्य क्षेत्र	कृषि क्षेत्र
१३१	मुस्ताङ	२	२ क	१३१		कृषि क्षेत्र
१३२	मुस्ताङ	२	२ क	१३२		कृषि क्षेत्र
१३३	मुस्ताङ	२	२ क	१३३		कृषि क्षेत्र
१३४	मुस्ताङ	२	२ क	१३४		कृषि क्षेत्र
१३५	मुस्ताङ	२	२ क	१३५	कृषि क्षेत्र/आवासिय क्षेत्र	आवासिय क्षेत्र
१३६	मुस्ताङ	२	२ क	१३६		कृषि क्षेत्र
१३७	मुस्ताङ	२	२ क	१३७		कृषि क्षेत्र
१३८	मुस्ताङ	२	२ क	१३८		कृषि क्षेत्र
१३९	मुस्ताङ	२	२ क	१३९		कृषि क्षेत्र
१४०	मुस्ताङ	२	२ क	१४०		कृषि क्षेत्र
१४१	मुस्ताङ	२	२ क	१४१		कृषि क्षेत्र
१४२	मुस्ताङ	२	२ क	१४२		कृषि क्षेत्र
१४३	मुस्ताङ	२	२ क	१४३		कृषि क्षेत्र
१४४	मुस्ताङ	२	२ क	१४४		कृषि क्षेत्र
१४५	मुस्ताङ	२	२ क	१४५	कृषि क्षेत्र/आवासिय क्षेत्र	आवासिय क्षेत्र
१४६	मुस्ताङ	२	२ क	१४६		कृषि क्षेत्र
१४७	मुस्ताङ	२	२ क	१४७	कृषि क्षेत्र/अन्य क्षेत्र	कृषि क्षेत्र
१४८	मुस्ताङ	२	२ क	१४८	कृषि क्षेत्र/अन्य क्षेत्र	कृषि क्षेत्र
१४९	मुस्ताङ	२	२ क	१४९	कृषि क्षेत्र/अन्य क्षेत्र	कृषि क्षेत्र
१५०	मुस्ताङ	२	२ क	१५०		कृषि क्षेत्र
१५१	मुस्ताङ	२	२ क	१५१		कृषि क्षेत्र
१५२	मुस्ताङ	२	२ क	१५२		कृषि क्षेत्र
१५३	मुस्ताङ	२	२ क	१५३		कृषि क्षेत्र
१५४	मुस्ताङ	२	२ क	१५४		कृषि क्षेत्र
१५५	मुस्ताङ	२	२ क	१५५		कृषि क्षेत्र
१५६	मुस्ताङ	२	२ क	१५६		कृषि क्षेत्र
१५७	मुस्ताङ	२	२ क	१५७		कृषि क्षेत्र
१५८	मुस्ताङ	२	२ क	१५८		कृषि क्षेत्र
१५९	मुस्ताङ	२	२ क	१५९		कृषि क्षेत्र

यो विवरण जिर्ण कित्तानापी नकसा डिजिटार्इज गरी तयार गरिएको डिजिटल डाटाबेसबाट तयार गरिएको हुदाँ कुनै कित्ता न दोहोरिएमा,छुट हुन गएमा वा अस्पष्ट हुन गएमा नापि कार्यालयको प्राविधिक सहयोगमा साविक नकसा तथा अन्य प्रमाणको आधारमा सुधार गर्न सकिनेछ।

**गा वि स मुस्ताङ**  
**साविक वडा २**

क्र. स	साविक गा वि स	साविक वडा	सिट न.	कितान.	दइ वा दुइ भन्दा बढि क्षेत्रमा परेका कित्ताहरु	भ्रूपयोग वर्गकरण क्षेत्र
१६०	मुस्ताङ	२	२ क	१६०		कृषि क्षेत्र
१६१	मुस्ताङ	२	२ क	१६१		कृषि क्षेत्र
१६२	मुस्ताङ	२	२ क	१६२		कृषि क्षेत्र
१६३	मुस्ताङ	२	२ क	१६३		कृषि क्षेत्र
१६४	मुस्ताङ	२	२ क	१६४		कृषि क्षेत्र
१६५	मुस्ताङ	२	२ क	१६५		कृषि क्षेत्र
१६६	मुस्ताङ	२	२ क	१६६		कृषि क्षेत्र
१६७	मुस्ताङ	२	२ क	१६७		कृषि क्षेत्र
१६८	मुस्ताङ	२	२ क	१६८		कृषि क्षेत्र
१६९	मुस्ताङ	२	२ क	१६९		कृषि क्षेत्र
१७०	मुस्ताङ	२	२ क	१७०		कृषि क्षेत्र
१७१	मुस्ताङ	२	२ क	१७१		कृषि क्षेत्र
१७२	मुस्ताङ	२	२ क	१७२		कृषि क्षेत्र
१७३	मुस्ताङ	२	२ क	१७३		कृषि क्षेत्र
१७४	मुस्ताङ	२	२ क	१७४		कृषि क्षेत्र
१७५	मुस्ताङ	२	२ क	१७५		कृषि क्षेत्र
१७६	मुस्ताङ	२	२ क	१७६		कृषि क्षेत्र
१७७	मुस्ताङ	२	२ क	१७७		कृषि क्षेत्र
१७८	मुस्ताङ	२	२ क	१७८		कृषि क्षेत्र
१७९	मुस्ताङ	२	२ क	१७९		कृषि क्षेत्र
१८०	मुस्ताङ	२	२ क	१८०		कृषि क्षेत्र
१८१	मुस्ताङ	२	२ क	१८१		कृषि क्षेत्र
१८२	मुस्ताङ	२	२ क	१८२		कृषि क्षेत्र
१८३	मुस्ताङ	२	२ क	१८३		कृषि क्षेत्र
१८४	मुस्ताङ	२	२ क	१८४		कृषि क्षेत्र
१८५	मुस्ताङ	२	२ क	१८५		कृषि क्षेत्र
१८६	मुस्ताङ	२	२ क	१८६		कृषि क्षेत्र
१८७	मुस्ताङ	२	२ क	१८७		कृषि क्षेत्र
१८८	मुस्ताङ	२	२ क	१८८		कृषि क्षेत्र
१८९	मुस्ताङ	२	२ क	१८९		कृषि क्षेत्र
१९०	मुस्ताङ	२	२ क	१९०		कृषि क्षेत्र
१९१	मुस्ताङ	२	२ क	१९१		कृषि क्षेत्र
१९२	मुस्ताङ	२	२ क	१९२		कृषि क्षेत्र
१९३	मुस्ताङ	२	२ क	१९३		कृषि क्षेत्र
१९४	मुस्ताङ	२	२ क	१९४		कृषि क्षेत्र
१९५	मुस्ताङ	२	२ क	१९५		कृषि क्षेत्र
१९६	मुस्ताङ	२	२ क	१९६		कृषि क्षेत्र
१९७	मुस्ताङ	२	२ क	१९७		कृषि क्षेत्र
१९८	मुस्ताङ	२	२ क	१९८		कृषि क्षेत्र
१९९	मुस्ताङ	२	२ क	२००	कृषि क्षेत्र/व्यवसायिक क्षेत्र/वन क्षेत्र/नदी,खोला,ताल,सिमसार क्षेत्र/सार्वजनिक उपयोग क्षेत्र/अन्य क्षेत्र	नदी,खोला,ताल,सिमसार क्षेत्र
२००	मुस्ताङ	२	२ क	२०१		कृषि क्षेत्र
२०१	मुस्ताङ	२	२ क	२०२		कृषि क्षेत्र
२०२	मुस्ताङ	२	२ क	२०३		व्यवसायिक क्षेत्र
२०३	मुस्ताङ	२	२ क	२०४		व्यवसायिक क्षेत्र
२०४	मुस्ताङ	२	२ क	२०५		व्यवसायिक क्षेत्र
२०५	मुस्ताङ	२	२ क	२०६		व्यवसायिक क्षेत्र
२०६	मुस्ताङ	२	२ क	२०७	कृषि क्षेत्र/व्यवसायिक क्षेत्र	व्यवसायिक क्षेत्र
२०७	मुस्ताङ	२	२ क	२०८		कृषि क्षेत्र
२०८	मुस्ताङ	२	२ क	२०९	कृषि क्षेत्र/सार्वजनिक उपयोग क्षेत्र	कृषि क्षेत्र
२०९	मुस्ताङ	२	२ क	२१०	कृषि क्षेत्र/सार्वजनिक उपयोग क्षेत्र	कृषि क्षेत्र
२१०	मुस्ताङ	२	२ क	२११	कृषि क्षेत्र/सार्वजनिक उपयोग क्षेत्र	कृषि क्षेत्र
२११	मुस्ताङ	२	२ क	२१२	कृषि क्षेत्र/सार्वजनिक उपयोग क्षेत्र	कृषि क्षेत्र
२१२	मुस्ताङ	२	२ क	२१३		कृषि क्षेत्र
२१३	मुस्ताङ	२	२ क	२१४		कृषि क्षेत्र

यो विवरण जिर्ण कित्तानापी नकसा डिजिटार्इज गरी तयार गरिएको डिजिटल डाटाबेसबाट तयार गरिएको हुदाँ कुनै कित्ता न दोहोरिएमा,छुट हुन गएमा वा अस्पष्ट हुन गएमा नापि कार्यालयको प्राविधिक सहयोगमा साविक नकसा तथा अन्य प्रमाणको आधारमा सुधार गर्न सकिनेछ।

**गा वि स मुस्ताङ**  
**साविक वडा २**

क्र. स	साविक गा वि स	साविक वडा	सिट न.	कितान.	दइ वा दुइ भन्दा बढि क्षेत्रमा परेका कित्ताहरु	भ्रूपयोग वर्गकरण क्षेत्र
२१४	मुस्ताङ	२	२ क	७२४		कृषि क्षेत्र
२१५	मुस्ताङ	२	२ क	७२५		कृषि क्षेत्र
२१६	मुस्ताङ	२	२ क	७२६		कृषि क्षेत्र
२१७	मुस्ताङ	२	२ क	७२७		कृषि क्षेत्र
२१८	मुस्ताङ	२	२ क	७२८		कृषि क्षेत्र
२१९	मुस्ताङ	२	२ क	५१००८५		कृषि क्षेत्र
२२०	मुस्ताङ	२	२ क	५२००८५		कृषि क्षेत्र
२२१	मुस्ताङ	२	२ क	९९९९९९	/सार्वजनिक उपयोग क्षेत्र/अन्य क्षेत्र	सार्वजनिक उपयोग क्षेत्र
२२२	मुस्ताङ	२	२ ख	१		कृषि क्षेत्र
२२३	मुस्ताङ	२	२ ख	२		कृषि क्षेत्र
२२४	मुस्ताङ	२	२ ख	३		कृषि क्षेत्र
२२५	मुस्ताङ	२	२ ख	४		कृषि क्षेत्र
२२६	मुस्ताङ	२	२ ख	५		कृषि क्षेत्र
२२७	मुस्ताङ	२	२ ख	६		कृषि क्षेत्र
२२८	मुस्ताङ	२	२ ख	७		कृषि क्षेत्र
२२९	मुस्ताङ	२	२ ख	८		कृषि क्षेत्र
२३०	मुस्ताङ	२	२ ख	९		कृषि क्षेत्र
२३१	मुस्ताङ	२	२ ख	१०		कृषि क्षेत्र
२३२	मुस्ताङ	२	२ ख	११		कृषि क्षेत्र
२३३	मुस्ताङ	२	२ ख	१२		कृषि क्षेत्र
२३४	मुस्ताङ	२	२ ख	१३		कृषि क्षेत्र
२३५	मुस्ताङ	२	२ ख	१४		कृषि क्षेत्र
२३६	मुस्ताङ	२	२ ख	१५		कृषि क्षेत्र
२३७	मुस्ताङ	२	२ ख	१६		कृषि क्षेत्र
२३८	मुस्ताङ	२	२ ख	१७		कृषि क्षेत्र
२३९	मुस्ताङ	२	२ ख	१८		कृषि क्षेत्र
२४०	मुस्ताङ	२	२ ख	१९		कृषि क्षेत्र
२४१	मुस्ताङ	२	२ ख	९९९९९९	कृषि क्षेत्र/नदी, खोला, ताल, सिमसार क्षेत्र/अन्य क्षेत्र	नदी, खोला, ताल, सिमसार क्षेत्र
२४२	मुस्ताङ	२	२ ग	१		व्यवसायिक क्षेत्र
२४३	मुस्ताङ	२	२ ग	२		व्यवसायिक क्षेत्र
२४४	मुस्ताङ	२	२ ग	३		व्यवसायिक क्षेत्र
२४५	मुस्ताङ	२	२ ग	४		व्यवसायिक क्षेत्र
२४६	मुस्ताङ	२	२ ग	५		व्यवसायिक क्षेत्र
२४७	मुस्ताङ	२	२ ग	६		व्यवसायिक क्षेत्र
२४८	मुस्ताङ	२	२ ग	७		व्यवसायिक क्षेत्र
२४९	मुस्ताङ	२	२ ग	८		व्यवसायिक क्षेत्र
२५०	मुस्ताङ	२	२ ग	९		व्यवसायिक क्षेत्र
२५१	मुस्ताङ	२	२ ग	१०		व्यवसायिक क्षेत्र
२५२	मुस्ताङ	२	२ ग	११		व्यवसायिक क्षेत्र
२५३	मुस्ताङ	२	२ ग	१२		व्यवसायिक क्षेत्र
२५४	मुस्ताङ	२	२ ग	१३		व्यवसायिक क्षेत्र
२५५	मुस्ताङ	२	२ ग	१४		व्यवसायिक क्षेत्र
२५६	मुस्ताङ	२	२ ग	१५		व्यवसायिक क्षेत्र
२५७	मुस्ताङ	२	२ ग	१६		व्यवसायिक क्षेत्र
२५८	मुस्ताङ	२	२ ग	१७		व्यवसायिक क्षेत्र
२५९	मुस्ताङ	२	२ ग	१८		व्यवसायिक क्षेत्र
२६०	मुस्ताङ	२	२ ग	२०		व्यवसायिक क्षेत्र
२६१	मुस्ताङ	२	२ ग	२१		व्यवसायिक क्षेत्र
२६२	मुस्ताङ	२	२ ग	२२		व्यवसायिक क्षेत्र
२६३	मुस्ताङ	२	२ ग	२३		व्यवसायिक क्षेत्र
२६४	मुस्ताङ	२	२ ग	२४		व्यवसायिक क्षेत्र
२६५	मुस्ताङ	२	२ ग	२५		व्यवसायिक क्षेत्र
२६६	मुस्ताङ	२	२ ग	२६		व्यवसायिक क्षेत्र
२६७	मुस्ताङ	२	२ ग	२७		व्यवसायिक क्षेत्र
२६८	मुस्ताङ	२	२ ग	२८		व्यवसायिक क्षेत्र

यो विवरण जिर्ण कित्तानापी नक्सा डिजिटार्इज गरी तयार गरिएको डिजिटल डाटाबेसबाट तयार गरिएको हुदाँ कुनै कित्ता न दोहोरिएमा, छुट हुन गएमा वा अस्पष्ट हुन गएमा नापि कार्यालयको प्राविधिक सहयोगमा साविक नक्सा तथा अन्य प्रमाणको आधारमा सुधार गर्न सकिनेछ।


**गा वि स मुस्ताड  
साविक वडा २**

क्र. स	साविक गा वि स	साबिक वडा	सिट न.	कित्ता न.	दइ वा दुइ भन्दा बढि क्षेत्रमा परेका कित्ताहरु	भ्रूपयोग वर्गकरण क्षेत्र
२६९	मुस्ताड	२	२ ग	२९		व्यवसायिक क्षेत्र
२७०	मुस्ताड	२	२ ग	३०		व्यवसायिक क्षेत्र
२७१	मुस्ताड	२	२ ग	३१	/व्यवसायिक क्षेत्र/सार्वजनिक उपयोग क्षेत्र	व्यवसायिक क्षेत्र
२७२	मुस्ताड	२	२ ग	३२		व्यवसायिक क्षेत्र
२७३	मुस्ताड	२	२ ग	३३		व्यवसायिक क्षेत्र
२७४	मुस्ताड	२	२ ग	३४		व्यवसायिक क्षेत्र
२७५	मुस्ताड	२	२ ग	३५		व्यवसायिक क्षेत्र
२७६	मुस्ताड	२	२ ग	३६		व्यवसायिक क्षेत्र
२७७	मुस्ताड	२	२ ग	३७	/व्यवसायिक क्षेत्र/सार्वजनिक उपयोग क्षेत्र	व्यवसायिक क्षेत्र

यो विवरण जिर्ण कित्तानापी नक्सा डिजिटार्इज गरी तयार गरिएको डिजिटल डाटाबेसबाट तयार गरिएको हुदाँ कुनै कित्ता न दोहोरिएमा, छुट हुन गएमा वा अस्पष्ट हुन गएमा नापि कार्यालयको प्राविधिक सहयोगमा साविक नक्सा तथा अन्य प्रमाणको आधारमा सुधार गर्न सकिनेछ।



लोमान्थाड गाउँपालिका  
गाउँकार्यपालिकाको कार्यालय  
लोमान्थाड, मुस्ताङ  
गण्डकी प्रदेश, नेपाल



गा वि स अनुसार भू-उपयोग क्षेत्र वर्गीकृत  
कित्ताहरुको विवरण

गा वि स : मुस्ताङ(साविक वडा ३)

**गा वि स मुस्ताङ**  
**साविक वडा ३**

क्र. स	साविक गा वि स	साविक वडा	सिट न.	कितान.	दइ वा दुइ भन्दा बढि क्षेत्रमा परेका कित्ताहरु	भूपयोग वर्गकरण क्षेत्र
१	मुस्ताङ	३	३ क	१	कृषि क्षेत्र/सावजनिक उपयोग क्षेत्र	कृषि क्षेत्र
२	मुस्ताङ	३	३ क	२		कृषि क्षेत्र
३	मुस्ताङ	३	३ क	३		कृषि क्षेत्र
४	मुस्ताङ	३	३ क	४		कृषि क्षेत्र
५	मुस्ताङ	३	३ क	५		कृषि क्षेत्र
६	मुस्ताङ	३	३ क	६		कृषि क्षेत्र
७	मुस्ताङ	३	३ क	७		कृषि क्षेत्र
८	मुस्ताङ	३	३ क	८		कृषि क्षेत्र
९	मुस्ताङ	३	३ क	९		कृषि क्षेत्र
१०	मुस्ताङ	३	३ क	१०		कृषि क्षेत्र
११	मुस्ताङ	३	३ क	११		कृषि क्षेत्र
१२	मुस्ताङ	३	३ क	१२		कृषि क्षेत्र
१३	मुस्ताङ	३	३ क	१३		कृषि क्षेत्र
१४	मुस्ताङ	३	३ क	१४		कृषि क्षेत्र
१५	मुस्ताङ	३	३ क	१५		कृषि क्षेत्र
१६	मुस्ताङ	३	३ क	१६		कृषि क्षेत्र
१७	मुस्ताङ	३	३ क	१७		कृषि क्षेत्र
१८	मुस्ताङ	३	३ क	१८		कृषि क्षेत्र
१९	मुस्ताङ	३	३ क	१९		कृषि क्षेत्र
२०	मुस्ताङ	३	३ क	२०		कृषि क्षेत्र
२१	मुस्ताङ	३	३ क	२१		कृषि क्षेत्र
२२	मुस्ताङ	३	३ क	२२		कृषि क्षेत्र
२३	मुस्ताङ	३	३ क	२३		कृषि क्षेत्र
२४	मुस्ताङ	३	३ क	२४		कृषि क्षेत्र
२५	मुस्ताङ	३	३ क	२५		कृषि क्षेत्र
२६	मुस्ताङ	३	३ क	२६		कृषि क्षेत्र
२७	मुस्ताङ	३	३ क	२८		कृषि क्षेत्र
२८	मुस्ताङ	३	३ क	२९		कृषि क्षेत्र
२९	मुस्ताङ	३	३ क	३०		कृषि क्षेत्र
३०	मुस्ताङ	३	३ क	३१		कृषि क्षेत्र
३१	मुस्ताङ	३	३ क	३२		कृषि क्षेत्र
३२	मुस्ताङ	३	३ क	३३		कृषि क्षेत्र
३३	मुस्ताङ	३	३ क	३४		कृषि क्षेत्र
३४	मुस्ताङ	३	३ क	३५		कृषि क्षेत्र
३५	मुस्ताङ	३	३ क	३६	कृषि क्षेत्र	
३६	मुस्ताङ	३	३ क	३७	कृषि क्षेत्र	
३७	मुस्ताङ	३	३ क	३८	कृषि क्षेत्र	
३८	मुस्ताङ	३	३ क	३९	कृषि क्षेत्र/व्यवसायिक क्षेत्र	व्यवसायिक क्षेत्र
३९	मुस्ताङ	३	३ क	४०		व्यवसायिक क्षेत्र
४०	मुस्ताङ	३	३ क	४१		व्यवसायिक क्षेत्र
४१	मुस्ताङ	३	३ क	४२		व्यवसायिक क्षेत्र
४२	मुस्ताङ	३	३ क	४३		व्यवसायिक क्षेत्र
४३	मुस्ताङ	३	३ क	४४	कृषि क्षेत्र/व्यवसायिक क्षेत्र	व्यवसायिक क्षेत्र
४४	मुस्ताङ	३	३ क	४५	कृषि क्षेत्र/व्यवसायिक क्षेत्र/आवासिय क्षेत्र	व्यवसायिक क्षेत्र
४५	मुस्ताङ	३	३ क	४६	कृषि क्षेत्र/व्यवसायिक क्षेत्र	व्यवसायिक क्षेत्र
४६	मुस्ताङ	३	३ क	४७		कृषि क्षेत्र
४७	मुस्ताङ	३	३ क	४८		कृषि क्षेत्र
४८	मुस्ताङ	३	३ क	४९		कृषि क्षेत्र
४९	मुस्ताङ	३	३ क	५०		कृषि क्षेत्र
५०	मुस्ताङ	३	३ क	५१		कृषि क्षेत्र
५१	मुस्ताङ	३	३ क	५२		कृषि क्षेत्र
५२	मुस्ताङ	३	३ क	५३		कृषि क्षेत्र
५३	मुस्ताङ	३	३ क	५४		कृषि क्षेत्र
५४	मुस्ताङ	३	३ क	५५		कृषि क्षेत्र

यो विवरण जिर्ण कितानापी नक्सा डिजिटार्इज गरी तयार गरिएको डिजिटल डाटाबेसबाट तयार गरिएको हुदाँ कुनै कितान न दोहोरिएमा, छुट हुन गएमा वा अस्पष्ट हुन गएमा नापि कार्यालयको प्राविधिक सहयोगमा साविक नक्सा तथा अन्य प्रमाणको आधारमा सुधार गर्न सकिनेछ।

**गा वि स मुस्ताङ**  
**साविक वडा ३**

क्र. स	साविक गा वि स	साविक वडा	सिट न.	कितान.	दइ वा दुइ भन्दा बढि क्षेत्रमा परेका कित्ताहरु	भूउपयोग वर्गकरण क्षेत्र
५५	मुस्ताङ	३	३ क	५६		कृषि क्षेत्र
५६	मुस्ताङ	३	३ क	५७		कृषि क्षेत्र
५७	मुस्ताङ	३	३ क	५८		कृषि क्षेत्र
५८	मुस्ताङ	३	३ क	५९		कृषि क्षेत्र
५९	मुस्ताङ	३	३ क	६०		कृषि क्षेत्र
६०	मुस्ताङ	३	३ क	६१		कृषि क्षेत्र
६१	मुस्ताङ	३	३ क	६२		कृषि क्षेत्र
६२	मुस्ताङ	३	३ क	६३		कृषि क्षेत्र
६३	मुस्ताङ	३	३ क	६४		कृषि क्षेत्र
६४	मुस्ताङ	३	३ क	६५	कृषि क्षेत्र/व्यवसायिक क्षेत्र/सार्वजनिक उपयोग क्षेत्र	व्यवसायिक क्षेत्र
६५	मुस्ताङ	३	३ क	६६	कृषि क्षेत्र/व्यवसायिक क्षेत्र	व्यवसायिक क्षेत्र
६६	मुस्ताङ	३	३ क	६७	कृषि क्षेत्र/व्यवसायिक क्षेत्र/सार्वजनिक उपयोग क्षेत्र	व्यवसायिक क्षेत्र
६७	मुस्ताङ	३	३ क	६८	/व्यवसायिक क्षेत्र/सार्वजनिक उपयोग क्षेत्र	व्यवसायिक क्षेत्र
६८	मुस्ताङ	३	३ क	६९	कृषि क्षेत्र/सार्वजनिक उपयोग क्षेत्र	कृषि क्षेत्र
६९	मुस्ताङ	३	३ क	७०	कृषि क्षेत्र/व्यवसायिक क्षेत्र/सार्वजनिक उपयोग क्षेत्र	व्यवसायिक क्षेत्र
७०	मुस्ताङ	३	३ क	७१	कृषि क्षेत्र/व्यवसायिक क्षेत्र	व्यवसायिक क्षेत्र
७१	मुस्ताङ	३	३ क	७३	/व्यवसायिक क्षेत्र/सार्वजनिक उपयोग क्षेत्र	व्यवसायिक क्षेत्र
७२	मुस्ताङ	३	३ क	७४	/व्यवसायिक क्षेत्र/सार्वजनिक उपयोग क्षेत्र	व्यवसायिक क्षेत्र
७३	मुस्ताङ	३	३ क	७५		व्यवसायिक क्षेत्र
७४	मुस्ताङ	३	३ क	७६		व्यवसायिक क्षेत्र
७५	मुस्ताङ	३	३ क	७८	कृषि क्षेत्र/व्यवसायिक क्षेत्र/सार्वजनिक उपयोग क्षेत्र	व्यवसायिक क्षेत्र
७६	मुस्ताङ	३	३ क	७९	कृषि क्षेत्र/व्यवसायिक क्षेत्र	व्यवसायिक क्षेत्र
७७	मुस्ताङ	३	३ क	८०		कृषि क्षेत्र
७८	मुस्ताङ	३	३ क	८१		कृषि क्षेत्र
७९	मुस्ताङ	३	३ क	८२		कृषि क्षेत्र
८०	मुस्ताङ	३	३ क	८३		कृषि क्षेत्र
८१	मुस्ताङ	३	३ क	८४		कृषि क्षेत्र
८२	मुस्ताङ	३	३ क	८५	कृषि क्षेत्र/सार्वजनिक उपयोग क्षेत्र	कृषि क्षेत्र
८३	मुस्ताङ	३	३ क	८६		कृषि क्षेत्र
८४	मुस्ताङ	३	३ क	८७	कृषि क्षेत्र/सार्वजनिक उपयोग क्षेत्र	कृषि क्षेत्र
८५	मुस्ताङ	३	३ क	८८	कृषि क्षेत्र/आवासिय क्षेत्र	आवासिय क्षेत्र
८६	मुस्ताङ	३	३ क	८९		कृषि क्षेत्र
८७	मुस्ताङ	३	३ क	९०		कृषि क्षेत्र
८८	मुस्ताङ	३	३ क	९२	कृषि क्षेत्र/सार्वजनिक उपयोग क्षेत्र/आवासिय क्षेत्र	आवासिय क्षेत्र
८९	मुस्ताङ	३	३ क	९३	कृषि क्षेत्र/सार्वजनिक उपयोग क्षेत्र	सार्वजनिक उपयोग क्षेत्र
९०	मुस्ताङ	३	३ क	९४		कृषि क्षेत्र
९१	मुस्ताङ	३	३ क	९५	कृषि क्षेत्र/सार्वजनिक उपयोग क्षेत्र	सार्वजनिक उपयोग क्षेत्र
९२	मुस्ताङ	३	३ क	९७	कृषि क्षेत्र/व्यवसायिक क्षेत्र	व्यवसायिक क्षेत्र
९३	मुस्ताङ	३	३ क	९८	कृषि क्षेत्र/व्यवसायिक क्षेत्र	व्यवसायिक क्षेत्र
९४	मुस्ताङ	३	३ क	९९	कृषि क्षेत्र/व्यवसायिक क्षेत्र	व्यवसायिक क्षेत्र
९५	मुस्ताङ	३	३ क	१००		कृषि क्षेत्र
९६	मुस्ताङ	३	३ क	१०१	कृषि क्षेत्र/सास्कृतिक तथा पुरातात्विक महत्व क्षेत्र/सार्वजनिक उपयोग क्षेत्र/आवासिय क्षेत्र	सास्कृतिक तथा पुरातात्विक महत्व क्षेत्र
९७	मुस्ताङ	३	३ क	१०२	कृषि क्षेत्र/सार्वजनिक उपयोग क्षेत्र/आवासिय क्षेत्र	आवासिय क्षेत्र

यो विवरण जिर्ण कितानापी नक्सा डिजिटार्इज गरी तयार गरिएको डिजिटल डाटाबेसबाट तयार गरिएको हुदाँ कुनै कितान न दोहोरिएमा, छुट हुन गएमा वा अस्पष्ट हुन गएमा नापि कार्यालयको प्राविधिक सहयोगमा साविक नक्सा तथा अन्य प्रमाणको आधारमा सुधार गर्न सकिनेछ।



**गा वि स मुस्ताङ**  
**साविक वडा ३**

क्र. स	साविक गा वि स	साविक वडा	सिट न.	कित्ता न.	दइ वा दुइ भन्दा बढि क्षेत्रमा परेका कित्ताहरु	भूउपयोग वर्गकरण क्षेत्र
१५०	मुस्ताङ	३	३ क	१५८	कृषि क्षेत्र/सास्कृतिक तथा पुरातात्विक महत्व क्षेत्र	कृषि क्षेत्र
१५१	मुस्ताङ	३	३ क	१५९	कृषि क्षेत्र/सास्कृतिक तथा पुरातात्विक महत्व क्षेत्र	कृषि क्षेत्र
१५२	मुस्ताङ	३	३ क	१६०		कृषि क्षेत्र
१५३	मुस्ताङ	३	३ क	१६३		कृषि क्षेत्र
१५४	मुस्ताङ	३	३ क	१६४		कृषि क्षेत्र
१५५	मुस्ताङ	३	३ क	१६६		कृषि क्षेत्र
१५६	मुस्ताङ	३	३ क	१६७		कृषि क्षेत्र
१५७	मुस्ताङ	३	३ क	१६८		कृषि क्षेत्र
१५८	मुस्ताङ	३	३ क	१६९		कृषि क्षेत्र
१५९	मुस्ताङ	३	३ क	१७०		कृषि क्षेत्र
१६०	मुस्ताङ	३	३ क	१७१		कृषि क्षेत्र
१६१	मुस्ताङ	३	३ क	१७२		कृषि क्षेत्र
१६२	मुस्ताङ	३	३ क	१७३		कृषि क्षेत्र
१६३	मुस्ताङ	३	३ क	१७४		कृषि क्षेत्र
१६४	मुस्ताङ	३	३ क	१७५		कृषि क्षेत्र
१६५	मुस्ताङ	३	३ क	१७६		कृषि क्षेत्र
१६६	मुस्ताङ	३	३ क	१७७		कृषि क्षेत्र
१६७	मुस्ताङ	३	३ क	१७८		कृषि क्षेत्र
१६८	मुस्ताङ	३	३ क	१७९		कृषि क्षेत्र
१६९	मुस्ताङ	३	३ क	१८०		कृषि क्षेत्र
१७०	मुस्ताङ	३	३ क	१८१		कृषि क्षेत्र
१७१	मुस्ताङ	३	३ क	१८२		कृषि क्षेत्र
१७२	मुस्ताङ	३	३ क	१८३		कृषि क्षेत्र
१७३	मुस्ताङ	३	३ क	१८४		कृषि क्षेत्र
१७४	मुस्ताङ	३	३ क	१८५		कृषि क्षेत्र
१७५	मुस्ताङ	३	३ क	१८६		कृषि क्षेत्र
१७६	मुस्ताङ	३	३ क	१८७		कृषि क्षेत्र
१७७	मुस्ताङ	३	३ क	१८८		कृषि क्षेत्र
१७८	मुस्ताङ	३	३ क	१८९		कृषि क्षेत्र
१७९	मुस्ताङ	३	३ क	१९०		कृषि क्षेत्र
१८०	मुस्ताङ	३	३ क	१९१		कृषि क्षेत्र
१८१	मुस्ताङ	३	३ क	१९२		कृषि क्षेत्र
१८२	मुस्ताङ	३	३ क	१९३		कृषि क्षेत्र
१८३	मुस्ताङ	३	३ क	१९४		कृषि क्षेत्र
१८४	मुस्ताङ	३	३ क	१९५		कृषि क्षेत्र
१८५	मुस्ताङ	३	३ क	१९६		कृषि क्षेत्र
१८६	मुस्ताङ	३	३ क	१९७		कृषि क्षेत्र
१८७	मुस्ताङ	३	३ क	१९८		कृषि क्षेत्र
१८८	मुस्ताङ	३	३ क	१९९		कृषि क्षेत्र
१८९	मुस्ताङ	३	३ क	२००		कृषि क्षेत्र
१९०	मुस्ताङ	३	३ क	२०१		कृषि क्षेत्र
१९१	मुस्ताङ	३	३ क	२०२		कृषि क्षेत्र
१९२	मुस्ताङ	३	३ क	२०३		कृषि क्षेत्र
१९३	मुस्ताङ	३	३ क	२०४		कृषि क्षेत्र
१९४	मुस्ताङ	३	३ क	२०५		कृषि क्षेत्र
१९५	मुस्ताङ	३	३ क	२०६		कृषि क्षेत्र
१९६	मुस्ताङ	३	३ क	२०७		कृषि क्षेत्र
१९७	मुस्ताङ	३	३ क	२०८		कृषि क्षेत्र
१९८	मुस्ताङ	३	३ क	२०९		कृषि क्षेत्र
१९९	मुस्ताङ	३	३ क	२१०		कृषि क्षेत्र
२००	मुस्ताङ	३	३ क	२११		कृषि क्षेत्र
२०१	मुस्ताङ	३	३ क	२१२		कृषि क्षेत्र
२०२	मुस्ताङ	३	३ क	२१३		कृषि क्षेत्र

यो विवरण जिर्ण कित्तानापी नक्सा डिजिटार्इज गरी तयार गरिएको डिजिटल डाटाबेसबाट तयार गरिएको हुदाँ कुनै कित्ता न दोहोरिएमा, छुट हुन गएमा वा अस्पष्ट हुन गएमा नापि कार्यालयको प्राविधिक सहयोगमा साविक नक्सा तथा अन्य प्रमाणको आधारमा सुधार गर्न सकिनेछ।

**गा वि स मुस्ताङ**  
**साविक वडा ३**

क्र. स	साविक गा वि स	साविक वडा	सिट न.	कितान.	दइ वा दुइ भन्दा बढि क्षेत्रमा परेका कित्ताहरु	भूपयोग वर्गकरण क्षेत्र
२०३	मुस्ताङ	३	३ क	२१४		कृषि क्षेत्र
२०४	मुस्ताङ	३	३ क	२१५		कृषि क्षेत्र
२०५	मुस्ताङ	३	३ क	२१६		कृषि क्षेत्र
२०६	मुस्ताङ	३	३ क	२१७		कृषि क्षेत्र
२०७	मुस्ताङ	३	३ क	२१८		कृषि क्षेत्र
२०८	मुस्ताङ	३	३ क	२१९		कृषि क्षेत्र
२०९	मुस्ताङ	३	३ क	२२०		कृषि क्षेत्र
२१०	मुस्ताङ	३	३ क	२२१		कृषि क्षेत्र
२११	मुस्ताङ	३	३ क	२२२		कृषि क्षेत्र
२१२	मुस्ताङ	३	३ क	२२३		कृषि क्षेत्र
२१३	मुस्ताङ	३	३ क	२२४		कृषि क्षेत्र
२१४	मुस्ताङ	३	३ क	२२५		कृषि क्षेत्र
२१५	मुस्ताङ	३	३ क	२२६		कृषि क्षेत्र
२१६	मुस्ताङ	३	३ क	२२७		कृषि क्षेत्र
२१७	मुस्ताङ	३	३ क	२२८		कृषि क्षेत्र
२१८	मुस्ताङ	३	३ क	२२९		कृषि क्षेत्र
२१९	मुस्ताङ	३	३ क	२३०		कृषि क्षेत्र
२२०	मुस्ताङ	३	३ क	२३१		कृषि क्षेत्र
२२१	मुस्ताङ	३	३ क	२३२		कृषि क्षेत्र
२२२	मुस्ताङ	३	३ क	२३३		कृषि क्षेत्र
२२३	मुस्ताङ	३	३ क	२३४		कृषि क्षेत्र
२२४	मुस्ताङ	३	३ क	२३५		कृषि क्षेत्र
२२५	मुस्ताङ	३	३ क	२३६		कृषि क्षेत्र
२२६	मुस्ताङ	३	३ क	२३७	कृषि क्षेत्र/नदी,खोला,ताल,सिमसार क्षेत्र	कृषि क्षेत्र
२२७	मुस्ताङ	३	३ क	२३८		कृषि क्षेत्र
२२८	मुस्ताङ	३	३ क	२३९		कृषि क्षेत्र
२२९	मुस्ताङ	३	३ क	२४०	कृषि क्षेत्र/नदी,खोला,ताल,सिमसार क्षेत्र	कृषि क्षेत्र
२३०	मुस्ताङ	३	३ क	२४१		कृषि क्षेत्र
२३१	मुस्ताङ	३	३ क	२४२		कृषि क्षेत्र
२३२	मुस्ताङ	३	३ क	२४३		कृषि क्षेत्र
२३३	मुस्ताङ	३	३ क	२४४		कृषि क्षेत्र
२३४	मुस्ताङ	३	३ क	२४५		कृषि क्षेत्र
२३५	मुस्ताङ	३	३ क	२४६		कृषि क्षेत्र
२३६	मुस्ताङ	३	३ क	२४७		कृषि क्षेत्र
२३७	मुस्ताङ	३	३ क	२४८		कृषि क्षेत्र
२३८	मुस्ताङ	३	३ क	२४९		कृषि क्षेत्र
२३९	मुस्ताङ	३	३ क	२५०		कृषि क्षेत्र
२४०	मुस्ताङ	३	३ क	२५१		कृषि क्षेत्र
२४१	मुस्ताङ	३	३ क	२५२		कृषि क्षेत्र
२४२	मुस्ताङ	३	३ क	२५३		कृषि क्षेत्र
२४३	मुस्ताङ	३	३ क	२५४		कृषि क्षेत्र
२४४	मुस्ताङ	३	३ क	२५५		कृषि क्षेत्र
२४५	मुस्ताङ	३	३ क	२५६	कृषि क्षेत्र/नदी,खोला,ताल,सिमसार क्षेत्र	कृषि क्षेत्र
२४६	मुस्ताङ	३	३ क	२५७	कृषि क्षेत्र/नदी,खोला,ताल,सिमसार क्षेत्र	कृषि क्षेत्र
२४७	मुस्ताङ	३	३ क	२५८		कृषि क्षेत्र
२४८	मुस्ताङ	३	३ क	२५९		कृषि क्षेत्र
२४९	मुस्ताङ	३	३ क	२६०		कृषि क्षेत्र
२५०	मुस्ताङ	३	३ क	२६१		कृषि क्षेत्र
२५१	मुस्ताङ	३	३ क	२६२		कृषि क्षेत्र
२५२	मुस्ताङ	३	३ क	२६३	कृषि क्षेत्र/नदी,खोला,ताल,सिमसार क्षेत्र	कृषि क्षेत्र

यो विवरण जिर्ण कितानापी नक्सा डिजिटार्इज गरी तयार गरिएको डिजिटल डाटाबेसबाट तयार गरिएको हुदाँ कुनै कितान न दोहोरिएमा,छुट हुन गएमा वा अस्पष्ट हुन गएमा नापि कार्यालयको प्राविधिक सहयोगमा साविक नक्सा तथा अन्य प्रमाणको आधारमा सुधार गर्न सकिनेछ।

**गा वि स मुस्ताङ**  
**साविक वडा ३**

क्र. स	साविक गा वि स	साविक वडा	सिट न.	कितान.	दइ वा दुइ भन्दा बढि क्षेत्रमा परेका कित्ताहरु	भूउपयोग वर्गकरण क्षेत्र
२५३	मुस्ताङ	३	३ क	२६४		कृषि क्षेत्र
२५४	मुस्ताङ	३	३ क	२६५	कृषि क्षेत्र/नदी,खोला,ताल,सिमसार क्षेत्र	कृषि क्षेत्र
२५५	मुस्ताङ	३	३ क	२६६	कृषि क्षेत्र/नदी,खोला,ताल,सिमसार क्षेत्र	कृषि क्षेत्र
२५६	मुस्ताङ	३	३ क	२६७		कृषि क्षेत्र
२५७	मुस्ताङ	३	३ क	२६८		कृषि क्षेत्र
२५८	मुस्ताङ	३	३ क	२६९		कृषि क्षेत्र
२५९	मुस्ताङ	३	३ क	२७०		कृषि क्षेत्र
२६०	मुस्ताङ	३	३ क	२७१		कृषि क्षेत्र
२६१	मुस्ताङ	३	३ क	२७२		कृषि क्षेत्र
२६२	मुस्ताङ	३	३ क	२७३	कृषि क्षेत्र/नदी,खोला,ताल,सिमसार क्षेत्र	कृषि क्षेत्र
२६३	मुस्ताङ	३	३ क	२७४		कृषि क्षेत्र
२६४	मुस्ताङ	३	३ क	२७५		कृषि क्षेत्र
२६५	मुस्ताङ	३	३ क	२७६		कृषि क्षेत्र
२६६	मुस्ताङ	३	३ क	२७७		कृषि क्षेत्र
२६७	मुस्ताङ	३	३ क	२७८		कृषि क्षेत्र
२६८	मुस्ताङ	३	३ क	२७९		कृषि क्षेत्र
२६९	मुस्ताङ	३	३ क	२८०		कृषि क्षेत्र
२७०	मुस्ताङ	३	३ क	२८१		कृषि क्षेत्र
२७१	मुस्ताङ	३	३ क	२८२		कृषि क्षेत्र
२७२	मुस्ताङ	३	३ क	२८३		कृषि क्षेत्र
२७३	मुस्ताङ	३	३ क	२८४		कृषि क्षेत्र
२७४	मुस्ताङ	३	३ क	२८५		कृषि क्षेत्र
२७५	मुस्ताङ	३	३ क	२८६	कृषि क्षेत्र/नदी,खोला,ताल,सिमसार क्षेत्र	कृषि क्षेत्र
२७६	मुस्ताङ	३	३ क	२८७		कृषि क्षेत्र
२७७	मुस्ताङ	३	३ क	२८८		व्यवसायिक क्षेत्र
२७८	मुस्ताङ	३	३ क	२८९	कृषि क्षेत्र/व्यवसायिक क्षेत्र/सार्वजनिक उपयोग क्षेत्र	व्यवसायिक क्षेत्र
२७९	मुस्ताङ	३	३ क	२९०	कृषि क्षेत्र/व्यवसायिक क्षेत्र	व्यवसायिक क्षेत्र
२८०	मुस्ताङ	३	३ क	२९१	कृषि क्षेत्र/व्यवसायिक क्षेत्र/सार्वजनिक उपयोग क्षेत्र/आवासिय क्षेत्र	व्यवसायिक क्षेत्र
२८१	मुस्ताङ	३	३ क	२९२	कृषि क्षेत्र/व्यवसायिक क्षेत्र/सार्वजनिक उपयोग क्षेत्र	व्यवसायिक क्षेत्र
२८२	मुस्ताङ	३	३ क	२९४	कृषि क्षेत्र/व्यवसायिक क्षेत्र/सार्वजनिक उपयोग क्षेत्र	व्यवसायिक क्षेत्र
२८३	मुस्ताङ	३	३ क	२९५	कृषि क्षेत्र/सार्वजनिक उपयोग क्षेत्र	कृषि क्षेत्र
२८४	मुस्ताङ	३	३ क	२९६		कृषि क्षेत्र
२८५	मुस्ताङ	३	३ क	२९७	/व्यवसायिक क्षेत्र/सार्वजनिक उपयोग क्षेत्र	व्यवसायिक क्षेत्र
२८६	मुस्ताङ	३	३ क	२९८	कृषि क्षेत्र/व्यवसायिक क्षेत्र/सार्वजनिक उपयोग क्षेत्र	व्यवसायिक क्षेत्र
२८७	मुस्ताङ	३	३ क	५१०१४८		कृषि क्षेत्र
२८८	मुस्ताङ	३	३ क	५१०१६५		कृषि क्षेत्र
२८९	मुस्ताङ	३	३ क	५२०१४८	कृषि क्षेत्र/सार्वजनिक उपयोग क्षेत्र	कृषि क्षेत्र
२९०	मुस्ताङ	३	३ क	५२०१६५		कृषि क्षेत्र
२९१	मुस्ताङ	३	३ क	९९९९९२		कृषि क्षेत्र
२९२	मुस्ताङ	३	३ क	९९९९९४	कृषि क्षेत्र/व्यवसायिक क्षेत्र/सार्वजनिक उपयोग क्षेत्र/आवासिय क्षेत्र	व्यवसायिक क्षेत्र
२९३	मुस्ताङ	३	३ क	९९९९९७	कृषि क्षेत्र/सार्वजनिक उपयोग क्षेत्र	कृषि क्षेत्र

यो विवरण जिर्ण कितानापी नक्सा डिजिटार्इज गरी तयार गरिएको डिजिटल डाटाबेसबाट तयार गरिएको हुदाँ कुनै कितान न दोहोरिएमा,छुट हुन गएमा वा अस्पष्ट हुन गएमा नापि कार्यालयको प्राविधिक सहयोगमा साविक नक्सा तथा अन्य प्रमाणको आधारमा सुधार गर्न सकिनेछ।

**गा वि स मुस्ताङ**  
**साविक वडा ३**

क्र. स	साविक गा वि स	साविक वडा	सिट न.	कितान.	दइ वा दुइ भन्दा बढि क्षेत्रमा परेका कित्ताहरु	भूपयोग वर्गकरण क्षेत्र
२९४	मुस्ताङ	३	३ क	९९९९९८	कृषि क्षेत्र/नदी,खोला,ताल,सिमसार क्षेत्र	कृषि क्षेत्र
२९५	मुस्ताङ	३	३ क	९९९९९९	/व्यवसायिक क्षेत्र/सार्वजनिक उपयोग क्षेत्र	व्यवसायिक क्षेत्र
२९६	मुस्ताङ	३	३ ख	१	कृषि क्षेत्र/सार्वजनिक उपयोग क्षेत्र	कृषि क्षेत्र
२९७	मुस्ताङ	३	३ ख	२		कृषि क्षेत्र
२९८	मुस्ताङ	३	३ ख	३		कृषि क्षेत्र
२९९	मुस्ताङ	३	३ ख	४		कृषि क्षेत्र
३००	मुस्ताङ	३	३ ख	५	कृषि क्षेत्र/सार्वजनिक उपयोग क्षेत्र	कृषि क्षेत्र
३०१	मुस्ताङ	३	३ ख	६		कृषि क्षेत्र
३०२	मुस्ताङ	३	३ ख	७	कृषि क्षेत्र/सार्वजनिक उपयोग क्षेत्र	कृषि क्षेत्र
३०३	मुस्ताङ	३	३ ख	८	कृषि क्षेत्र/नदी,खोला,ताल,सिमसार क्षेत्र/सार्वजनिक उपयोग क्षेत्र	कृषि क्षेत्र
३०४	मुस्ताङ	३	३ ख	९	कृषि क्षेत्र/नदी,खोला,ताल,सिमसार क्षेत्र	कृषि क्षेत्र
३०५	मुस्ताङ	३	३ ख	१०		कृषि क्षेत्र
३०६	मुस्ताङ	३	३ ख	११		कृषि क्षेत्र
३०७	मुस्ताङ	३	३ ख	१२		कृषि क्षेत्र
३०८	मुस्ताङ	३	३ ख	१३		कृषि क्षेत्र
३०९	मुस्ताङ	३	३ ख	१४		कृषि क्षेत्र
३१०	मुस्ताङ	३	३ ख	१५		कृषि क्षेत्र
३११	मुस्ताङ	३	३ ख	१६		कृषि क्षेत्र
३१२	मुस्ताङ	३	३ ख	१७		कृषि क्षेत्र
३१३	मुस्ताङ	३	३ ख	१८		कृषि क्षेत्र
३१४	मुस्ताङ	३	३ ख	१९		कृषि क्षेत्र
३१५	मुस्ताङ	३	३ ख	२०		कृषि क्षेत्र
३१६	मुस्ताङ	३	३ ख	२१		कृषि क्षेत्र
३१७	मुस्ताङ	३	३ ख	२२		कृषि क्षेत्र
३१८	मुस्ताङ	३	३ ख	२३		कृषि क्षेत्र
३१९	मुस्ताङ	३	३ ख	२४		कृषि क्षेत्र
३२०	मुस्ताङ	३	३ ख	२५		कृषि क्षेत्र
३२१	मुस्ताङ	३	३ ख	२६		कृषि क्षेत्र
३२२	मुस्ताङ	३	३ ख	२७		कृषि क्षेत्र
३२३	मुस्ताङ	३	३ ख	२८		कृषि क्षेत्र
३२४	मुस्ताङ	३	३ ख	२९		कृषि क्षेत्र
३२५	मुस्ताङ	३	३ ख	३०		कृषि क्षेत्र
३२६	मुस्ताङ	३	३ ख	३१		कृषि क्षेत्र
३२७	मुस्ताङ	३	३ ख	३२		कृषि क्षेत्र
३२८	मुस्ताङ	३	३ ख	३३		कृषि क्षेत्र
३२९	मुस्ताङ	३	३ ख	३४		कृषि क्षेत्र
३३०	मुस्ताङ	३	३ ख	३५		कृषि क्षेत्र
३३१	मुस्ताङ	३	३ ख	३६		कृषि क्षेत्र
३३२	मुस्ताङ	३	३ ख	३७		कृषि क्षेत्र
३३३	मुस्ताङ	३	३ ख	३८		कृषि क्षेत्र
३३४	मुस्ताङ	३	३ ख	३९		कृषि क्षेत्र
३३५	मुस्ताङ	३	३ ख	४०		कृषि क्षेत्र
३३६	मुस्ताङ	३	३ ख	४१		कृषि क्षेत्र
३३७	मुस्ताङ	३	३ ख	४२		कृषि क्षेत्र
३३८	मुस्ताङ	३	३ ख	४३		कृषि क्षेत्र
३३९	मुस्ताङ	३	३ ख	४५		कृषि क्षेत्र
३४०	मुस्ताङ	३	३ ख	४६		कृषि क्षेत्र
३४१	मुस्ताङ	३	३ ख	४७		कृषि क्षेत्र
३४२	मुस्ताङ	३	३ ख	४८		कृषि क्षेत्र
३४३	मुस्ताङ	३	३ ख	४९		कृषि क्षेत्र

यो विवरण जिर्ण कितानापी नक्सा डिजिटार्इज गरी तयार गरिएको डिजिटल डाटाबेसबाट तयार गरिएको हुदाँ कुनै कितान दोहोरिएमा,छुट हुन गएमा वा अस्पष्ट हुन गएमा नापि कार्यालयको प्राविधिक सहयोगमा साविक नक्सा तथा अन्य प्रमाणको आधारमा सुधार गर्न सकिनेछ।

**गा वि स मुस्ताङ**  
**साविक वडा ३**

क्र. स	साविक गा वि स	साविक वडा	सिट न.	कित्ता न.	दइ वा दुइ भन्दा बढि क्षेत्रमा परेका कित्ताहरु	भूउपयोग वर्गकरण क्षेत्र
३४४	मुस्ताङ	३	३ ख	५०		कृषि क्षेत्र
३४५	मुस्ताङ	३	३ ख	५१		कृषि क्षेत्र
३४६	मुस्ताङ	३	३ ख	५२		कृषि क्षेत्र
३४७	मुस्ताङ	३	३ ख	५३		कृषि क्षेत्र
३४८	मुस्ताङ	३	३ ख	५४		कृषि क्षेत्र
३४९	मुस्ताङ	३	३ ख	५५	कृषि क्षेत्र/नदी,खोला,ताल,सिमसार क्षेत्र	कृषि क्षेत्र
३५०	मुस्ताङ	३	३ ख	५६	कृषि क्षेत्र/नदी,खोला,ताल,सिमसार क्षेत्र	कृषि क्षेत्र
३५१	मुस्ताङ	३	३ ख	५७	कृषि क्षेत्र/नदी,खोला,ताल,सिमसार क्षेत्र	कृषि क्षेत्र
३५२	मुस्ताङ	३	३ ख	५८	कृषि क्षेत्र/नदी,खोला,ताल,सिमसार क्षेत्र	कृषि क्षेत्र
३५३	मुस्ताङ	३	३ ख	५९	कृषि क्षेत्र/नदी,खोला,ताल,सिमसार क्षेत्र	कृषि क्षेत्र
३५४	मुस्ताङ	३	३ ख	६०	कृषि क्षेत्र/नदी,खोला,ताल,सिमसार क्षेत्र	कृषि क्षेत्र
३५५	मुस्ताङ	३	३ ख	६१	कृषि क्षेत्र/नदी,खोला,ताल,सिमसार क्षेत्र	कृषि क्षेत्र
३५६	मुस्ताङ	३	३ ख	६२	कृषि क्षेत्र/नदी,खोला,ताल,सिमसार क्षेत्र	कृषि क्षेत्र
३५७	मुस्ताङ	३	३ ख	६३		कृषि क्षेत्र
३५८	मुस्ताङ	३	३ ख	६४		कृषि क्षेत्र
३५९	मुस्ताङ	३	३ ख	६५		कृषि क्षेत्र
३६०	मुस्ताङ	३	३ ख	६६	कृषि क्षेत्र/नदी,खोला,ताल,सिमसार क्षेत्र	कृषि क्षेत्र
३६१	मुस्ताङ	३	३ ख	६७	कृषि क्षेत्र/नदी,खोला,ताल,सिमसार क्षेत्र	कृषि क्षेत्र
३६२	मुस्ताङ	३	३ ख	६८		कृषि क्षेत्र
३६३	मुस्ताङ	३	३ ख	६९		कृषि क्षेत्र
३६४	मुस्ताङ	३	३ ख	७०		कृषि क्षेत्र
३६५	मुस्ताङ	३	३ ख	७१		कृषि क्षेत्र
३६६	मुस्ताङ	३	३ ख	७२		कृषि क्षेत्र
३६७	मुस्ताङ	३	३ ख	७३		कृषि क्षेत्र
३६८	मुस्ताङ	३	३ ख	७४		कृषि क्षेत्र
३६९	मुस्ताङ	३	३ ख	७५		कृषि क्षेत्र
३७०	मुस्ताङ	३	३ ख	७६		कृषि क्षेत्र
३७१	मुस्ताङ	३	३ ख	७७		कृषि क्षेत्र
३७२	मुस्ताङ	३	३ ख	७८		कृषि क्षेत्र
३७३	मुस्ताङ	३	३ ख	७९		कृषि क्षेत्र
३७४	मुस्ताङ	३	३ ख	८०		कृषि क्षेत्र
३७५	मुस्ताङ	३	३ ख	८१	कृषि क्षेत्र/नदी,खोला,ताल,सिमसार क्षेत्र	कृषि क्षेत्र
३७६	मुस्ताङ	३	३ ख	८२		कृषि क्षेत्र
३७७	मुस्ताङ	३	३ ख	८३	कृषि क्षेत्र/नदी,खोला,ताल,सिमसार क्षेत्र	कृषि क्षेत्र
३७८	मुस्ताङ	३	३ ख	८४	कृषि क्षेत्र/नदी,खोला,ताल,सिमसार क्षेत्र	कृषि क्षेत्र
३७९	मुस्ताङ	३	३ ख	८५	कृषि क्षेत्र/नदी,खोला,ताल,सिमसार क्षेत्र	कृषि क्षेत्र
३८०	मुस्ताङ	३	३ ख	८६	कृषि क्षेत्र/नदी,खोला,ताल,सिमसार क्षेत्र	कृषि क्षेत्र
३८१	मुस्ताङ	३	३ ख	८७	कृषि क्षेत्र/नदी,खोला,ताल,सिमसार क्षेत्र	कृषि क्षेत्र

यो विवरण जिर्ण कितानापी नक्सा डिजिटार्इज गरी तयार गरिएको डिजिटल डाटाबेसबाट तयार गरिएको हुदाँ कुनै कित्ता न दोहोरिएमा,छुट हुन गएमा वा अस्पष्ट हुन गएमा नापि कार्यालयको प्राविधिक सहयोगमा साविक नक्सा तथा अन्य प्रमाणको आधारमा सुधार गर्न सकिनेछ।

**गा वि स मुस्ताङ**  
**साविक वडा ३**

क्र. स	साविक गा वि स	साबिक वडा	सिट न.	कितान.	दइ वा दुइ भन्दा बढि क्षेत्रमा परेका कित्ताहरु	भूउपयोग वर्गकरण क्षेत्र
३८२	मुस्ताङ	३	३ ख	८८	कृषि क्षेत्र/नदी, खोला, ताल, सिमसार क्षेत्र	कृषि क्षेत्र
३८३	मुस्ताङ	३	३ ख	८९	कृषि क्षेत्र/नदी, खोला, ताल, सिमसार क्षेत्र	कृषि क्षेत्र
३८४	मुस्ताङ	३	३ ख	९०	कृषि क्षेत्र/नदी, खोला, ताल, सिमसार क्षेत्र	कृषि क्षेत्र
३८५	मुस्ताङ	३	३ ख	९१	कृषि क्षेत्र/नदी, खोला, ताल, सिमसार क्षेत्र	कृषि क्षेत्र
३८६	मुस्ताङ	३	३ ख	९२		कृषि क्षेत्र
३८७	मुस्ताङ	३	३ ख	९३	कृषि क्षेत्र/नदी, खोला, ताल, सिमसार क्षेत्र	कृषि क्षेत्र
३८८	मुस्ताङ	३	३ ख	९४	कृषि क्षेत्र/नदी, खोला, ताल, सिमसार क्षेत्र	कृषि क्षेत्र
३८९	मुस्ताङ	३	३ ख	९५		कृषि क्षेत्र
३९०	मुस्ताङ	३	३ ख	९६	कृषि क्षेत्र/नदी, खोला, ताल, सिमसार क्षेत्र	कृषि क्षेत्र
३९१	मुस्ताङ	३	३ ख	९७		कृषि क्षेत्र
३९२	मुस्ताङ	३	३ ख	९८		कृषि क्षेत्र
३९३	मुस्ताङ	३	३ ख	९९		कृषि क्षेत्र
३९४	मुस्ताङ	३	३ ख	९८०		कृषि क्षेत्र
३९५	मुस्ताङ	३	३ ख	९९९९९९	कृषि क्षेत्र/सावजनिक उपयोग क्षेत्र	कृषि क्षेत्र
३९६	मुस्ताङ	३	३ ग	१		व्यवसायिक क्षेत्र
३९७	मुस्ताङ	३	३ ग	२		व्यवसायिक क्षेत्र
३९८	मुस्ताङ	३	३ ग	३	/व्यवसायिक क्षेत्र/सास्कृतिक तथा पुरातात्विक महत्व क्षेत्र	सास्कृतिक तथा पुरातात्विक महत्व क्षेत्र
३९९	मुस्ताङ	३	३ ग	४		व्यवसायिक क्षेत्र
४००	मुस्ताङ	३	३ ग	६		व्यवसायिक क्षेत्र
४०१	मुस्ताङ	३	३ ग	७		व्यवसायिक क्षेत्र
४०२	मुस्ताङ	३	३ ग	८		व्यवसायिक क्षेत्र
४०३	मुस्ताङ	३	३ ग	९		व्यवसायिक क्षेत्र
४०४	मुस्ताङ	३	३ ग	१०		व्यवसायिक क्षेत्र
४०५	मुस्ताङ	३	३ ग	११		व्यवसायिक क्षेत्र
४०६	मुस्ताङ	३	३ ग	१२		व्यवसायिक क्षेत्र
४०७	मुस्ताङ	३	३ ग	१३		व्यवसायिक क्षेत्र
४०८	मुस्ताङ	३	३ ग	१४	/व्यवसायिक क्षेत्र/सास्कृतिक तथा पुरातात्विक महत्व क्षेत्र	व्यवसायिक क्षेत्र
४०९	मुस्ताङ	३	३ ग	१५	/व्यवसायिक क्षेत्र/सास्कृतिक तथा पुरातात्विक महत्व क्षेत्र	व्यवसायिक क्षेत्र
४१०	मुस्ताङ	३	३ ग	१६	/व्यवसायिक क्षेत्र/सास्कृतिक तथा पुरातात्विक महत्व क्षेत्र	व्यवसायिक क्षेत्र
४११	मुस्ताङ	३	३ ग	१७	/व्यवसायिक क्षेत्र/सास्कृतिक तथा पुरातात्विक महत्व क्षेत्र	व्यवसायिक क्षेत्र
४१२	मुस्ताङ	३	३ ग	१८		व्यवसायिक क्षेत्र
४१३	मुस्ताङ	३	३ ग	१९		व्यवसायिक क्षेत्र
४१४	मुस्ताङ	३	३ ग	२०	/व्यवसायिक क्षेत्र/सास्कृतिक तथा पुरातात्विक महत्व क्षेत्र	व्यवसायिक क्षेत्र
४१५	मुस्ताङ	३	३ ग	२१	/व्यवसायिक क्षेत्र/सास्कृतिक तथा पुरातात्विक महत्व क्षेत्र	व्यवसायिक क्षेत्र
४१६	मुस्ताङ	३	३ ग	२२	/व्यवसायिक क्षेत्र/सास्कृतिक तथा पुरातात्विक महत्व क्षेत्र	व्यवसायिक क्षेत्र
४१७	मुस्ताङ	३	३ ग	२३		व्यवसायिक क्षेत्र
४१८	मुस्ताङ	३	३ ग	२४		व्यवसायिक क्षेत्र
४१९	मुस्ताङ	३	३ ग	२५		व्यवसायिक क्षेत्र
४२०	मुस्ताङ	३	३ ग	२६	/व्यवसायिक क्षेत्र/सास्कृतिक तथा पुरातात्विक महत्व क्षेत्र	व्यवसायिक क्षेत्र

यो विवरण जिर्ण कितानापी नक्सा डिजिटलाईज गरी तयार गरिएको डिजिटल डाटाबेसबाट तयार गरिएको हुदाँ कुनै कितान न दोहोरिएमा, छुट हुन गएमा वा अस्पष्ट हुन गएमा नापि कार्यालयको प्राविधिक सहयोगमा साविक नक्सा तथा अन्य प्रमाणको आधारमा सुधार गर्न सकिनेछ।


**गा वि स मुस्ताङ**  
**साविक वडा ३**

क्र. स	साविक गा वि स	साविक वडा	सिट न.	कितान.	दइ वा दुइ भन्दा बढि क्षेत्रमा परेका कित्ताहरु	भूपयोग वर्गकरण क्षेत्र
४२१	मुस्ताङ	३	३ ग	२७		व्यवसायिक क्षेत्र
४२२	मुस्ताङ	३	३ ग	२८		व्यवसायिक क्षेत्र
४२३	मुस्ताङ	३	३ ग	२९		व्यवसायिक क्षेत्र
४२४	मुस्ताङ	३	३ ग	३०		व्यवसायिक क्षेत्र
४२५	मुस्ताङ	३	३ ग	३१		व्यवसायिक क्षेत्र
४२६	मुस्ताङ	३	३ ग	३२		व्यवसायिक क्षेत्र
४२७	मुस्ताङ	३	३ ग	३३		व्यवसायिक क्षेत्र
४२८	मुस्ताङ	३	३ ग	३४		व्यवसायिक क्षेत्र
४२९	मुस्ताङ	३	३ ग	३५		व्यवसायिक क्षेत्र
४३०	मुस्ताङ	३	३ ग	३६		व्यवसायिक क्षेत्र
४३१	मुस्ताङ	३	३ ग	३७		व्यवसायिक क्षेत्र
४३२	मुस्ताङ	३	३ ग	३८		व्यवसायिक क्षेत्र
४३३	मुस्ताङ	३	३ ग	३९	/व्यवसायिक क्षेत्र/सास्कृतिक तथा प्रातात्त्विक महत्व क्षेत्र	व्यवसायिक क्षेत्र
४३४	मुस्ताङ	३	३ ग	४०		व्यवसायिक क्षेत्र
४३५	मुस्ताङ	३	३ ग	४१		व्यवसायिक क्षेत्र
४३६	मुस्ताङ	३	३ ग	४२	/व्यवसायिक क्षेत्र/सास्कृतिक तथा प्रातात्त्विक महत्व क्षेत्र	व्यवसायिक क्षेत्र
४३७	मुस्ताङ	३	३ ग	४३		व्यवसायिक क्षेत्र
४३८	मुस्ताङ	३	३ ग	४४		व्यवसायिक क्षेत्र
४३९	मुस्ताङ	३	३ ग	४५		व्यवसायिक क्षेत्र
४४०	मुस्ताङ	३	३ ग	४६		व्यवसायिक क्षेत्र
४४१	मुस्ताङ	३	३ ग	४७		व्यवसायिक क्षेत्र
४४२	मुस्ताङ	३	३ ग	४८		व्यवसायिक क्षेत्र
४४३	मुस्ताङ	३	३ ग	४९		व्यवसायिक क्षेत्र
४४४	मुस्ताङ	३	३ ग	५०		व्यवसायिक क्षेत्र
४४५	मुस्ताङ	३	३ ग	५१		व्यवसायिक क्षेत्र
४४६	मुस्ताङ	३	३ ग	५२		व्यवसायिक क्षेत्र
४४७	मुस्ताङ	३	३ ग	५३		व्यवसायिक क्षेत्र
४४८	मुस्ताङ	३	३ ग	५४		व्यवसायिक क्षेत्र
४४९	मुस्ताङ	३	३ ग	५५		व्यवसायिक क्षेत्र
४५०	मुस्ताङ	३	३ ग	५६		व्यवसायिक क्षेत्र
४५१	मुस्ताङ	३	३ ग	५७		व्यवसायिक क्षेत्र
४५२	मुस्ताङ	३	३ ग	५८		व्यवसायिक क्षेत्र
४५३	मुस्ताङ	३	३ ग	५९		व्यवसायिक क्षेत्र
४५४	मुस्ताङ	३	३ ग	६०		व्यवसायिक क्षेत्र
४५५	मुस्ताङ	३	३ ग	६१		व्यवसायिक क्षेत्र
४५६	मुस्ताङ	३	३ ग	९९९९९८		व्यवसायिक क्षेत्र
४५७	मुस्ताङ	३	३ ग	९९९९९९		व्यवसायिक क्षेत्र

यो विवरण जिर्ण कितानापी नक्सा डिजिटार्इज गरी तयार गरिएको डिजिटल डाटाबेसबाट तयार गरिएको हुदाँ कुनै कितान दोहोरिएमा, छुट हुन गएमा वा अस्पष्ट हुन गएमा नापि कार्यालयको प्राविधिक सहयोगमा साविक नक्सा तथा अन्य प्रमाणको आधारमा सुधार गर्न सकिनेछ।



लोमान्थाङ गाउँपालिका  
गाउँकार्यपालिकाको कार्यालय  
लोमान्थाङ, मुस्ताङ  
गण्डकी प्रदेश, नेपाल



गा वि स अनुसार भू-उपयोग क्षेत्र वर्गीकृत  
कित्ताहरुको विवरण

गा वि स : मुस्ताङ(साविक वडा ४)

**गा वि स मुस्ताङ**  
**साविक वडा ४**

क्र. स	साविक गा वि स	साविक वडा	सिट न.	कितान.	दइ वा दुइ भन्दा बढि क्षेत्रमा परेका कित्ताहरु	भ्रूपयोग वर्गकरण क्षेत्र
१	मुस्ताङ	४	४ क	१		कृषि क्षेत्र
२	मुस्ताङ	४	४ क	२	कृषि क्षेत्र/नदी,खोला,ताल,सिमसार क्षेत्र	कृषि क्षेत्र
३	मुस्ताङ	४	४ क	३		कृषि क्षेत्र
४	मुस्ताङ	४	४ क	४		कृषि क्षेत्र
५	मुस्ताङ	४	४ क	५		कृषि क्षेत्र
६	मुस्ताङ	४	४ क	६	कृषि क्षेत्र/नदी,खोला,ताल,सिमसार क्षेत्र	कृषि क्षेत्र
७	मुस्ताङ	४	४ क	७		कृषि क्षेत्र
८	मुस्ताङ	४	४ क	८		कृषि क्षेत्र
९	मुस्ताङ	४	४ क	९	कृषि क्षेत्र/नदी,खोला,ताल,सिमसार क्षेत्र	नदी,खोला,ताल,सिमसार क्षेत्र
१०	मुस्ताङ	४	४ क	१०		कृषि क्षेत्र
११	मुस्ताङ	४	४ क	११		कृषि क्षेत्र
१२	मुस्ताङ	४	४ क	१११११८	कृषि क्षेत्र/नदी,खोला,ताल,सिमसार क्षेत्र	कृषि क्षेत्र
१३	मुस्ताङ	४	४ क	१११११९	कृषि क्षेत्र/नदी,खोला,ताल,सिमसार क्षेत्र	कृषि क्षेत्र
१४	मुस्ताङ	४	४ ख	१		कृषि क्षेत्र
१५	मुस्ताङ	४	४ ख	२		कृषि क्षेत्र
१६	मुस्ताङ	४	४ ख	३		कृषि क्षेत्र
१७	मुस्ताङ	४	४ ख	४		कृषि क्षेत्र
१८	मुस्ताङ	४	४ ख	५		कृषि क्षेत्र
१९	मुस्ताङ	४	४ ख	६		कृषि क्षेत्र
२०	मुस्ताङ	४	४ ख	७		कृषि क्षेत्र
२१	मुस्ताङ	४	४ ख	८		कृषि क्षेत्र
२२	मुस्ताङ	४	४ ख	९		कृषि क्षेत्र
२३	मुस्ताङ	४	४ ख	१०		कृषि क्षेत्र
२४	मुस्ताङ	४	४ ख	११		कृषि क्षेत्र
२५	मुस्ताङ	४	४ ख	१२		कृषि क्षेत्र
२६	मुस्ताङ	४	४ ख	१३		कृषि क्षेत्र
२७	मुस्ताङ	४	४ ख	१४		कृषि क्षेत्र
२८	मुस्ताङ	४	४ ख	१५		कृषि क्षेत्र
२९	मुस्ताङ	४	४ ख	१६		कृषि क्षेत्र
३०	मुस्ताङ	४	४ ख	१७		कृषि क्षेत्र
३१	मुस्ताङ	४	४ ख	१८		कृषि क्षेत्र
३२	मुस्ताङ	४	४ ख	१९		कृषि क्षेत्र
३३	मुस्ताङ	४	४ ख	२०		कृषि क्षेत्र
३४	मुस्ताङ	४	४ ख	२१		कृषि क्षेत्र
३५	मुस्ताङ	४	४ ख	२२		कृषि क्षेत्र
३६	मुस्ताङ	४	४ ख	२३		कृषि क्षेत्र
३७	मुस्ताङ	४	४ ख	२४		कृषि क्षेत्र
३८	मुस्ताङ	४	४ ख	२५		कृषि क्षेत्र
३९	मुस्ताङ	४	४ ख	२६		कृषि क्षेत्र
४०	मुस्ताङ	४	४ ख	२७		कृषि क्षेत्र
४१	मुस्ताङ	४	४ ख	२८		कृषि क्षेत्र
४२	मुस्ताङ	४	४ ख	२९		कृषि क्षेत्र
४३	मुस्ताङ	४	४ ख	३०		कृषि क्षेत्र
४४	मुस्ताङ	४	४ ख	३१		कृषि क्षेत्र
४५	मुस्ताङ	४	४ ख	३२		कृषि क्षेत्र
४६	मुस्ताङ	४	४ ख	३३		कृषि क्षेत्र
४७	मुस्ताङ	४	४ ख	३४		कृषि क्षेत्र
४८	मुस्ताङ	४	४ ख	३५		कृषि क्षेत्र
४९	मुस्ताङ	४	४ ख	३६		कृषि क्षेत्र
५०	मुस्ताङ	४	४ ख	३७		कृषि क्षेत्र
५१	मुस्ताङ	४	४ ख	३८		कृषि क्षेत्र

यो विवरण जिर्ण कित्तानापी नकसा डिजिटार्इज गरी तयार गरिएको डिजिटल डाटाबेसबाट तयार गरिएको हुदाँ कुनै कित्ता न दोहोरिएमा,छुट हुन गएमा वा अस्पष्ट हुन गएमा नापि कार्यालयको प्राविधिक सहयोगमा साविक नकसा तथा अन्य प्रमाणको आधारमा सुधार गर्न सकिनेछ।

**गा वि स मुस्ताङ**  
**साविक वडा ४**

क्र. स	साविक गा वि स	साविक वडा	सिट न.	कितान.	दइ वा दुइ भन्दा बढि क्षेत्रमा परेका कित्ताहरु	भ्रूपयोग वर्गकरण क्षेत्र
५२	मुस्ताङ	४	४ ख	३९		कृषि क्षेत्र
५३	मुस्ताङ	४	४ ख	४०		कृषि क्षेत्र
५४	मुस्ताङ	४	४ ख	४१		कृषि क्षेत्र
५५	मुस्ताङ	४	४ ख	४२		कृषि क्षेत्र
५६	मुस्ताङ	४	४ ख	४३		कृषि क्षेत्र
५७	मुस्ताङ	४	४ ख	४४		कृषि क्षेत्र
५८	मुस्ताङ	४	४ ख	४५		कृषि क्षेत्र
५९	मुस्ताङ	४	४ ख	४६		कृषि क्षेत्र
६०	मुस्ताङ	४	४ ख	४८		कृषि क्षेत्र
६१	मुस्ताङ	४	४ ख	४९		कृषि क्षेत्र
६२	मुस्ताङ	४	४ ख	५०		कृषि क्षेत्र
६३	मुस्ताङ	४	४ ख	५१		कृषि क्षेत्र
६४	मुस्ताङ	४	४ ख	५२		कृषि क्षेत्र
६५	मुस्ताङ	४	४ ख	५३		कृषि क्षेत्र
६६	मुस्ताङ	४	४ ख	५४		कृषि क्षेत्र
६७	मुस्ताङ	४	४ ख	५५		कृषि क्षेत्र
६८	मुस्ताङ	४	४ ख	५६		कृषि क्षेत्र
६९	मुस्ताङ	४	४ ख	५७		कृषि क्षेत्र
७०	मुस्ताङ	४	४ ख	५८		कृषि क्षेत्र
७१	मुस्ताङ	४	४ ख	५९		कृषि क्षेत्र
७२	मुस्ताङ	४	४ ख	६०		कृषि क्षेत्र
७३	मुस्ताङ	४	४ ख	६१		कृषि क्षेत्र
७४	मुस्ताङ	४	४ ख	६२		कृषि क्षेत्र
७५	मुस्ताङ	४	४ ख	६३		कृषि क्षेत्र
७६	मुस्ताङ	४	४ ख	६४		कृषि क्षेत्र
७७	मुस्ताङ	४	४ ख	६५		कृषि क्षेत्र
७८	मुस्ताङ	४	४ ख	६६		कृषि क्षेत्र
७९	मुस्ताङ	४	४ ख	६७		कृषि क्षेत्र
८०	मुस्ताङ	४	४ ख	६८		कृषि क्षेत्र
८१	मुस्ताङ	४	४ ख	६९		कृषि क्षेत्र
८२	मुस्ताङ	४	४ ख	७०		कृषि क्षेत्र
८३	मुस्ताङ	४	४ ख	७१		कृषि क्षेत्र
८४	मुस्ताङ	४	४ ख	७२		कृषि क्षेत्र
८५	मुस्ताङ	४	४ ख	७३		कृषि क्षेत्र
८६	मुस्ताङ	४	४ ख	७४		कृषि क्षेत्र
८७	मुस्ताङ	४	४ ख	७५		कृषि क्षेत्र
८८	मुस्ताङ	४	४ ख	७६		कृषि क्षेत्र
८९	मुस्ताङ	४	४ ख	७७		कृषि क्षेत्र
९०	मुस्ताङ	४	४ ख	७८		कृषि क्षेत्र
९१	मुस्ताङ	४	४ ख	७९		कृषि क्षेत्र
९२	मुस्ताङ	४	४ ख	८०		कृषि क्षेत्र
९३	मुस्ताङ	४	४ ख	८१		कृषि क्षेत्र
९४	मुस्ताङ	४	४ ख	८२		कृषि क्षेत्र
९५	मुस्ताङ	४	४ ख	८३		कृषि क्षेत्र
९६	मुस्ताङ	४	४ ख	८४		कृषि क्षेत्र
९७	मुस्ताङ	४	४ ख	८५		कृषि क्षेत्र
९८	मुस्ताङ	४	४ ख	८६		कृषि क्षेत्र
९९	मुस्ताङ	४	४ ख	८७		कृषि क्षेत्र
१००	मुस्ताङ	४	४ ख	८८		कृषि क्षेत्र
१०१	मुस्ताङ	४	४ ख	८९		कृषि क्षेत्र
१०२	मुस्ताङ	४	४ ख	९०		कृषि क्षेत्र
१०३	मुस्ताङ	४	४ ख	९१		कृषि क्षेत्र
१०४	मुस्ताङ	४	४ ख	९२		कृषि क्षेत्र
१०५	मुस्ताङ	४	४ ख	९३		कृषि क्षेत्र
१०६	मुस्ताङ	४	४ ख	९४		कृषि क्षेत्र
१०७	मुस्ताङ	४	४ ख	९५		कृषि क्षेत्र

यो विवरण जिर्ण कित्तानापी नकसा डिजिटार्इज गरी तयार गरिएको डिजिटल डाटाबेसबाट तयार गरिएको हुदाँ कुनै कित्ता न दोहोरिएमा, छुट हुन गएमा वा अस्पष्ट हुन गएमा नापि कार्यालयको प्राविधिक सहयोगमा साविक नकसा तथा अन्य प्रमाणको आधारमा सुधार गर्न सकिनेछ।



**गा वि स मुस्ताड  
साविक वडा ४**

क्र. स	साविक गा वि स	साविक वडा	सिट न.	कितान.	दइ वा दुइ भन्दा बढि क्षेत्रमा परेका कित्ताहरु	भूउपयोग वर्गकरण क्षेत्र
१६४	मुस्ताड	४	४ ख	१५२		कृषि क्षेत्र
१६५	मुस्ताड	४	४ ख	१५३		कृषि क्षेत्र
१६६	मुस्ताड	४	४ ख	१५४		कृषि क्षेत्र
१६७	मुस्ताड	४	४ ख	१५५		कृषि क्षेत्र
१६८	मुस्ताड	४	४ ख	१५६		कृषि क्षेत्र
१६९	मुस्ताड	४	४ ख	१५७		कृषि क्षेत्र
१७०	मुस्ताड	४	४ ख	१५८		कृषि क्षेत्र
१७१	मुस्ताड	४	४ ख	१५९		कृषि क्षेत्र
१७२	मुस्ताड	४	४ ख	१६०		कृषि क्षेत्र
१७३	मुस्ताड	४	४ ख	१६१		कृषि क्षेत्र
१७४	मुस्ताड	४	४ ख	१६२		कृषि क्षेत्र
१७५	मुस्ताड	४	४ ख	१६३		कृषि क्षेत्र
१७६	मुस्ताड	४	४ ख	१६४		कृषि क्षेत्र
१७७	मुस्ताड	४	४ ख	१६५		कृषि क्षेत्र
१७८	मुस्ताड	४	४ ख	१६६		कृषि क्षेत्र
१७९	मुस्ताड	४	४ ख	१६७		कृषि क्षेत्र
१८०	मुस्ताड	४	४ ख	१६८		कृषि क्षेत्र
१८१	मुस्ताड	४	४ ख	१६९		कृषि क्षेत्र
१८२	मुस्ताड	४	४ ख	१७०		कृषि क्षेत्र
१८३	मुस्ताड	४	४ ख	१७१		कृषि क्षेत्र
१८४	मुस्ताड	४	४ ख	१७२		कृषि क्षेत्र
१८५	मुस्ताड	४	४ ख	१७३		कृषि क्षेत्र
१८६	मुस्ताड	४	४ ख	१७४		कृषि क्षेत्र
१८७	मुस्ताड	४	४ ख	१७५		कृषि क्षेत्र
१८८	मुस्ताड	४	४ ख	१७६		कृषि क्षेत्र
१८९	मुस्ताड	४	४ ख	१७७		कृषि क्षेत्र
१९०	मुस्ताड	४	४ ख	१७८		कृषि क्षेत्र
१९१	मुस्ताड	४	४ ख	१७९		कृषि क्षेत्र
१९२	मुस्ताड	४	४ ख	१८०		कृषि क्षेत्र
१९३	मुस्ताड	४	४ ख	१८१		कृषि क्षेत्र
१९४	मुस्ताड	४	४ ख	१८२		कृषि क्षेत्र
१९५	मुस्ताड	४	४ ख	१८३		कृषि क्षेत्र
१९६	मुस्ताड	४	४ ख	१८४		कृषि क्षेत्र
१९७	मुस्ताड	४	४ ख	१८५		कृषि क्षेत्र
१९८	मुस्ताड	४	४ ख	१८६		कृषि क्षेत्र
१९९	मुस्ताड	४	४ ख	१८७		कृषि क्षेत्र
२००	मुस्ताड	४	४ ख	१८८		कृषि क्षेत्र
२०१	मुस्ताड	४	४ ख	१८९		कृषि क्षेत्र
२०२	मुस्ताड	४	४ ख	१९०		कृषि क्षेत्र
२०३	मुस्ताड	४	४ ख	१९१		कृषि क्षेत्र
२०४	मुस्ताड	४	४ ख	१९२		कृषि क्षेत्र
२०५	मुस्ताड	४	४ ख	१९३		कृषि क्षेत्र
२०६	मुस्ताड	४	४ ख	१९४		कृषि क्षेत्र
२०७	मुस्ताड	४	४ ख	१९५	कृषि क्षेत्र/नदी,खोला,ताल,सिमसार क्षेत्र/सार्वजनिक उपयोग क्षेत्र/अन्य क्षेत्र	सार्वजनिक उपयोग क्षेत्र
२०८	मुस्ताड	४	४ ख	१९६	कृषि क्षेत्र/नदी,खोला,ताल,सिमसार क्षेत्र/सार्वजनिक उपयोग क्षेत्र/अन्य क्षेत्र	सार्वजनिक उपयोग क्षेत्र
२०९	मुस्ताड	४	४ ख	१९७		कृषि क्षेत्र
२१०	मुस्ताड	४	४ ख	१९८		कृषि क्षेत्र
२११	मुस्ताड	४	४ ग	१	कृषि क्षेत्र/नदी,खोला,ताल,सिमसार क्षेत्र	कृषि क्षेत्र
२१२	मुस्ताड	४	४ ग	२	कृषि क्षेत्र/नदी,खोला,ताल,सिमसार क्षेत्र	कृषि क्षेत्र

यो विवरण जिर्ण कित्तानापी नकसा डिजिटार्इज गरी तयार गरिएको डिजिटल डाटाबेसबाट तयार गरिएको हुदाँ कुनै कित्ता न दोहोरिएमा,छुट हुन गएमा वा अस्पष्ट हुन गएमा नापि कार्यालयको प्राविधिक सहयोगमा साविक नकसा तथा अन्य प्रमाणको आधारमा सुधार गर्न सकिनेछ।



**गा वि स मुस्ताङ**  
**साविक वडा ४**

क्र. स	साविक गा वि स	साविक वडा	सिट न.	कितान.	दइ वा दुइ भन्दा बढि क्षेत्रमा परेका कित्ताहरु	भूउपयोग वर्गकरण क्षेत्र
२५५	मुस्ताङ	४	४ ग	४८	कृषि क्षेत्र/आवासिय क्षेत्र	आवासिय क्षेत्र
२५६	मुस्ताङ	४	४ ग	४९		कृषि क्षेत्र
२५७	मुस्ताङ	४	४ ग	५०	कृषि क्षेत्र/आवासिय क्षेत्र	आवासिय क्षेत्र
२५८	मुस्ताङ	४	४ ग	५१		कृषि क्षेत्र
२५९	मुस्ताङ	४	४ ग	५३		कृषि क्षेत्र
२६०	मुस्ताङ	४	४ ग	५४		कृषि क्षेत्र
२६१	मुस्ताङ	४	४ ग	५५		कृषि क्षेत्र
२६२	मुस्ताङ	४	४ ग	५६		कृषि क्षेत्र
२६३	मुस्ताङ	४	४ ग	५७		कृषि क्षेत्र
२६४	मुस्ताङ	४	४ ग	५९		कृषि क्षेत्र
२६५	मुस्ताङ	४	४ ग	६०		कृषि क्षेत्र
२६६	मुस्ताङ	४	४ ग	६१		कृषि क्षेत्र
२६७	मुस्ताङ	४	४ ग	६२		कृषि क्षेत्र
२६८	मुस्ताङ	४	४ ग	६३		कृषि क्षेत्र
२६९	मुस्ताङ	४	४ ग	६४		कृषि क्षेत्र
२७०	मुस्ताङ	४	४ ग	६५	कृषि क्षेत्र/नदी,खोला,ताल,सिमसार क्षेत्र	कृषि क्षेत्र
२७१	मुस्ताङ	४	४ ग	६७		कृषि क्षेत्र
२७२	मुस्ताङ	४	४ ग	६८		कृषि क्षेत्र
२७३	मुस्ताङ	४	४ ग	६९	कृषि क्षेत्र/नदी,खोला,ताल,सिमसार क्षेत्र	कृषि क्षेत्र
२७४	मुस्ताङ	४	४ ग	७०	कृषि क्षेत्र/नदी,खोला,ताल,सिमसार क्षेत्र	कृषि क्षेत्र
२७५	मुस्ताङ	४	४ ग	७२	कृषि क्षेत्र/आवासिय क्षेत्र	आवासिय क्षेत्र
२७६	मुस्ताङ	४	४ ग	७३		कृषि क्षेत्र
२७७	मुस्ताङ	४	४ ग	७४		कृषि क्षेत्र
२७८	मुस्ताङ	४	४ ग	७५		कृषि क्षेत्र
२७९	मुस्ताङ	४	४ ग	७६	कृषि क्षेत्र/आवासिय क्षेत्र	आवासिय क्षेत्र
२८०	मुस्ताङ	४	४ ग	७७	कृषि क्षेत्र/आवासिय क्षेत्र	आवासिय क्षेत्र
२८१	मुस्ताङ	४	४ ग	७८		कृषि क्षेत्र
२८२	मुस्ताङ	४	४ ग	७९	कृषि क्षेत्र/आवासिय क्षेत्र	आवासिय क्षेत्र
२८३	मुस्ताङ	४	४ ग	८०		कृषि क्षेत्र
२८४	मुस्ताङ	४	४ ग	८१	कृषि क्षेत्र/नदी,खोला,ताल,सिमसार क्षेत्र/आवासिय क्षेत्र	आवासिय क्षेत्र
२८५	मुस्ताङ	४	४ ग	८२		कृषि क्षेत्र
२८६	मुस्ताङ	४	४ ग	८३		कृषि क्षेत्र
२८७	मुस्ताङ	४	४ ग	८४		कृषि क्षेत्र
२८८	मुस्ताङ	४	४ ग	८५		कृषि क्षेत्र
२८९	मुस्ताङ	४	४ ग	८६		कृषि क्षेत्र
२९०	मुस्ताङ	४	४ ग	८७		कृषि क्षेत्र
२९१	मुस्ताङ	४	४ ग	८८		कृषि क्षेत्र
२९२	मुस्ताङ	४	४ ग	८९		कृषि क्षेत्र
२९३	मुस्ताङ	४	४ ग	९०		कृषि क्षेत्र
२९४	मुस्ताङ	४	४ ग	९१	कृषि क्षेत्र/आवासिय क्षेत्र	आवासिय क्षेत्र
२९५	मुस्ताङ	४	४ ग	९२	कृषि क्षेत्र/आवासिय क्षेत्र	आवासिय क्षेत्र
२९६	मुस्ताङ	४	४ ग	९३		कृषि क्षेत्र
२९७	मुस्ताङ	४	४ ग	९४	कृषि क्षेत्र/आवासिय क्षेत्र	आवासिय क्षेत्र
२९८	मुस्ताङ	४	४ ग	९५	कृषि क्षेत्र/आवासिय क्षेत्र	आवासिय क्षेत्र
२९९	मुस्ताङ	४	४ ग	९६	कृषि क्षेत्र/आवासिय क्षेत्र	आवासिय क्षेत्र
३००	मुस्ताङ	४	४ ग	९७		कृषि क्षेत्र
३०१	मुस्ताङ	४	४ ग	९८		कृषि क्षेत्र
३०२	मुस्ताङ	४	४ ग	९९		कृषि क्षेत्र
३०३	मुस्ताङ	४	४ ग	१००		कृषि क्षेत्र
३०४	मुस्ताङ	४	४ ग	१०१	कृषि क्षेत्र/आवासिय क्षेत्र	आवासिय क्षेत्र
३०५	मुस्ताङ	४	४ ग	१०२		कृषि क्षेत्र
३०६	मुस्ताङ	४	४ ग	१०३		कृषि क्षेत्र

यो विवरण जिर्ण कित्तानापी नकसा डिजिटार्इज गरी तयार गरिएको डिजिटल डाटाबेसबाट तयार गरिएको हुदाँ कुनै कित्ता न दोहोरिएमा,छुट हुन गएमा वा अस्पष्ट हुन गएमा नापि कार्यालयको प्राविधिक सहयोगमा साविक नकसा तथा अन्य प्रमाणको आधारमा सुधार गर्न सकिनेछ।

**गा वि स मुस्ताड  
साविक वडा ४**

क्र. स	साविक गा वि स	साविक वडा	सिट न.	कितान.	दइ वा दुइ भन्दा बढि क्षेत्रमा परेका कित्ताहरु	भूउपयोग वर्गकरण क्षेत्र
३०७	मुस्ताड	४	४ ग	१०४		कृषि क्षेत्र
३०८	मुस्ताड	४	४ ग	१०६	कृषि क्षेत्र/नदी,खोला,ताल,सिमसार क्षेत्र	कृषि क्षेत्र
३०९	मुस्ताड	४	४ ग	१०७	कृषि क्षेत्र/नदी,खोला,ताल,सिमसार क्षेत्र	कृषि क्षेत्र
३१०	मुस्ताड	४	४ ग	१०८		कृषि क्षेत्र
३११	मुस्ताड	४	४ ग	१०९	कृषि क्षेत्र/नदी,खोला,ताल,सिमसार क्षेत्र	कृषि क्षेत्र
३१२	मुस्ताड	४	४ ग	११०		कृषि क्षेत्र
३१३	मुस्ताड	४	४ ग	१११		कृषि क्षेत्र
३१४	मुस्ताड	४	४ ग	११२		कृषि क्षेत्र
३१५	मुस्ताड	४	४ ग	११३		कृषि क्षेत्र
३१६	मुस्ताड	४	४ ग	११४	कृषि क्षेत्र/नदी,खोला,ताल,सिमसार क्षेत्र	कृषि क्षेत्र
३१७	मुस्ताड	४	४ ग	११५		कृषि क्षेत्र
३१८	मुस्ताड	४	४ ग	११६	कृषि क्षेत्र/नदी,खोला,ताल,सिमसार क्षेत्र	कृषि क्षेत्र
३१९	मुस्ताड	४	४ ग	११७		कृषि क्षेत्र
३२०	मुस्ताड	४	४ ग	११८	कृषि क्षेत्र/नदी,खोला,ताल,सिमसार क्षेत्र	कृषि क्षेत्र
३२१	मुस्ताड	४	४ ग	११९		कृषि क्षेत्र
३२२	मुस्ताड	४	४ ग	१२०		कृषि क्षेत्र
३२३	मुस्ताड	४	४ ग	१२१	कृषि क्षेत्र/नदी,खोला,ताल,सिमसार क्षेत्र	कृषि क्षेत्र
३२४	मुस्ताड	४	४ ग	१२२	कृषि क्षेत्र/नदी,खोला,ताल,सिमसार क्षेत्र	कृषि क्षेत्र
३२५	मुस्ताड	४	४ ग	१२३	कृषि क्षेत्र/नदी,खोला,ताल,सिमसार क्षेत्र	कृषि क्षेत्र
३२६	मुस्ताड	४	४ ग	१२४		कृषि क्षेत्र
३२७	मुस्ताड	४	४ ग	१२५		कृषि क्षेत्र
३२८	मुस्ताड	४	४ ग	१२६	कृषि क्षेत्र/नदी,खोला,ताल,सिमसार क्षेत्र	कृषि क्षेत्र
३२९	मुस्ताड	४	४ ग	१२७		कृषि क्षेत्र
३३०	मुस्ताड	४	४ ग	१२८		कृषि क्षेत्र
३३१	मुस्ताड	४	४ ग	१२९		कृषि क्षेत्र
३३२	मुस्ताड	४	४ ग	१३०	कृषि क्षेत्र/नदी,खोला,ताल,सिमसार क्षेत्र	कृषि क्षेत्र
३३३	मुस्ताड	४	४ ग	१३१	कृषि क्षेत्र/नदी,खोला,ताल,सिमसार क्षेत्र	कृषि क्षेत्र
३३४	मुस्ताड	४	४ ग	१३२		कृषि क्षेत्र
३३५	मुस्ताड	४	४ ग	१३३	कृषि क्षेत्र/आवासिय क्षेत्र	आवासिय क्षेत्र
३३६	मुस्ताड	४	४ ग	१३५	कृषि क्षेत्र/नदी,खोला,ताल,सिमसार क्षेत्र/सार्वजनिक उपयोग क्षेत्र/आवासिय क्षेत्र	सार्वजनिक उपयोग क्षेत्र
३३७	मुस्ताड	४	४ ग	१३६	कृषि क्षेत्र/नदी,खोला,ताल,सिमसार क्षेत्र/सार्वजनिक उपयोग क्षेत्र/अन्य क्षेत्र/आवासिय क्षेत्र	सार्वजनिक उपयोग क्षेत्र
३३८	मुस्ताड	४	४ ग	१३७	कृषि क्षेत्र/नदी,खोला,ताल,सिमसार क्षेत्र/सार्वजनिक उपयोग क्षेत्र	सार्वजनिक उपयोग क्षेत्र
३३९	मुस्ताड	४	४ ग	१३८	कृषि क्षेत्र/नदी,खोला,ताल,सिमसार क्षेत्र/सार्वजनिक उपयोग क्षेत्र/अन्य क्षेत्र/आवासिय क्षेत्र	सार्वजनिक उपयोग क्षेत्र
३४०	मुस्ताड	४	४ ग	१४०	कृषि क्षेत्र/आवासिय क्षेत्र	आवासिय क्षेत्र
३४१	मुस्ताड	४	४ ग	५१००१४		आवासिय क्षेत्र
३४२	मुस्ताड	४	४ ग	५२००१४		आवासिय क्षेत्र
३४३	मुस्ताड	४	४ ग	९९९९९३		कृषि क्षेत्र

यो विवरण जिर्ण कित्तानापी नकसा डिजिटार्इज गरी तयार गरिएको डिजिटल डाटाबेसबाट तयार गरिएको हुदाँ कुनै कित्ता न दोहोरिएमा,छुट हुन गएमा वा अस्पष्ट हुन गएमा नापि कार्यालयको प्राविधिक सहयोगमा साविक नकसा तथा अन्य प्रमाणको आधारमा सुधार गर्न सकिनेछ।










लोमान्थाड गाउँपालिका  
गाउँकार्यपालिकाको कार्यालय  
लोमान्थाड, मुस्ताङ  
गण्डकी प्रदेश, नेपाल



गा वि स अनुसार भू-उपयोग क्षेत्र वर्गीकृत  
कित्ताहरुको विवरण  
गा वि स : मुस्ताङ(साविक वडा ५)

गा वि स मुस्ताङ  
साविक वडा ५

क्र. स	साविक गा वि स	साविक वडा	सिट न.	कितान.	दइ वा दुइ भन्दा बढि क्षेत्रमा परेका कित्ताहरु	भूउपयोग वर्गकरण क्षेत्र
१	मुस्ताङ	५	५ क	१	/नदी,खोला,ताल,सिमसार क्षेत्र/सार्वजनिक उपयोग क्षेत्र/अन्य क्षेत्र	सार्वजनिक उपयोग क्षेत्र
२	मुस्ताङ	५	५ क	२		कृषि क्षेत्र
३	मुस्ताङ	५	५ क	३		कृषि क्षेत्र
४	मुस्ताङ	५	५ क	४		कृषि क्षेत्र
५	मुस्ताङ	५	५ क	६	/सार्वजनिक उपयोग क्षेत्र/अन्य क्षेत्र	सार्वजनिक उपयोग क्षेत्र
६	मुस्ताङ	५	५ क	७	कृषि क्षेत्र/नदी,खोला,ताल,सिमसार क्षेत्र/सार्वजनिक उपयोग क्षेत्र/अन्य क्षेत्र	सार्वजनिक उपयोग क्षेत्र
७	मुस्ताङ	५	५ क	८	कृषि क्षेत्र/सार्वजनिक उपयोग क्षेत्र/अन्य क्षेत्र	कृषि क्षेत्र
८	मुस्ताङ	५	५ क	९	कृषि क्षेत्र/सार्वजनिक उपयोग क्षेत्र	कृषि क्षेत्र
९	मुस्ताङ	५	५ क	१०		कृषि क्षेत्र
१०	मुस्ताङ	५	५ क	११		कृषि क्षेत्र
११	मुस्ताङ	५	५ क	१२		कृषि क्षेत्र
१२	मुस्ताङ	५	५ क	१३	कृषि क्षेत्र/नदी,खोला,ताल,सिमसार क्षेत्र	कृषि क्षेत्र
१३	मुस्ताङ	५	५ क	१४		कृषि क्षेत्र
१४	मुस्ताङ	५	५ क	१५		कृषि क्षेत्र
१५	मुस्ताङ	५	५ क	१६		कृषि क्षेत्र
१६	मुस्ताङ	५	५ क	१७	कृषि क्षेत्र/अन्य क्षेत्र	कृषि क्षेत्र
१७	मुस्ताङ	५	५ क	१८		कृषि क्षेत्र
१८	मुस्ताङ	५	५ क	१९		कृषि क्षेत्र
१९	मुस्ताङ	५	५ क	२०		कृषि क्षेत्र
२०	मुस्ताङ	५	५ क	२१		कृषि क्षेत्र
२१	मुस्ताङ	५	५ क	२३		कृषि क्षेत्र
२२	मुस्ताङ	५	५ क	२४		कृषि क्षेत्र
२३	मुस्ताङ	५	५ क	२५		कृषि क्षेत्र
२४	मुस्ताङ	५	५ क	२६		कृषि क्षेत्र
२५	मुस्ताङ	५	५ क	२७		कृषि क्षेत्र
२६	मुस्ताङ	५	५ क	२८	कृषि क्षेत्र/सार्वजनिक उपयोग क्षेत्र	कृषि क्षेत्र
२७	मुस्ताङ	५	५ क	२९		कृषि क्षेत्र
२८	मुस्ताङ	५	५ क	३०		कृषि क्षेत्र
२९	मुस्ताङ	५	५ क	३१		कृषि क्षेत्र
३०	मुस्ताङ	५	५ क	३२		कृषि क्षेत्र
३१	मुस्ताङ	५	५ क	३३		कृषि क्षेत्र
३२	मुस्ताङ	५	५ क	३४		कृषि क्षेत्र
३३	मुस्ताङ	५	५ क	३५		कृषि क्षेत्र
३४	मुस्ताङ	५	५ क	३६		कृषि क्षेत्र
३५	मुस्ताङ	५	५ क	३७		कृषि क्षेत्र
३६	मुस्ताङ	५	५ क	३८		कृषि क्षेत्र
३७	मुस्ताङ	५	५ क	३९		कृषि क्षेत्र
३८	मुस्ताङ	५	५ क	४०		कृषि क्षेत्र
३९	मुस्ताङ	५	५ क	४१		कृषि क्षेत्र
४०	मुस्ताङ	५	५ क	४२		कृषि क्षेत्र
४१	मुस्ताङ	५	५ क	४३		कृषि क्षेत्र
४२	मुस्ताङ	५	५ क	४४		कृषि क्षेत्र
४३	मुस्ताङ	५	५ क	४५		कृषि क्षेत्र
४४	मुस्ताङ	५	५ क	४६		कृषि क्षेत्र
४५	मुस्ताङ	५	५ क	४७		कृषि क्षेत्र
४६	मुस्ताङ	५	५ क	४८	कृषि क्षेत्र/आवासिय क्षेत्र	आवासिय क्षेत्र
४७	मुस्ताङ	५	५ क	४९		कृषि क्षेत्र
४८	मुस्ताङ	५	५ क	५०		कृषि क्षेत्र
४९	मुस्ताङ	५	५ क	५१		कृषि क्षेत्र
५०	मुस्ताङ	५	५ क	५२		कृषि क्षेत्र
५१	मुस्ताङ	५	५ क	५३		कृषि क्षेत्र
५२	मुस्ताङ	५	५ क	५४		कृषि क्षेत्र

यो विवरण जिर्ण कित्तानापी नकसा डिजिटार्इज गरी तयार गरिएको डिजिटल डाटाबेसबाट तयार गरिएको हुदाँ कुनै कित्ता न दोहोरिएमा,छुट हुन गएमा वा अस्पष्ट हुन गएमा नापि कार्यालयको प्राविधिक सहयोगमा साविक नकसा तथा अन्य प्रमाणको आधारमा सुधार गर्न सकिनेछ।

गा वि स मुस्ताङ  
साविक वडा ५

क्र. स	साविक गा वि स	साविक वडा	सिट न.	कितान.	दइ वा दुइ भन्दा बढि क्षेत्रमा परेका कित्ताहरु	भूउपयोग वर्गकरण क्षेत्र
५३	मुस्ताङ	५	५ क	५५		कृषि क्षेत्र
५४	मुस्ताङ	५	५ क	५६		कृषि क्षेत्र
५५	मुस्ताङ	५	५ क	५७		कृषि क्षेत्र
५६	मुस्ताङ	५	५ क	५८		कृषि क्षेत्र
५७	मुस्ताङ	५	५ क	५९		कृषि क्षेत्र
५८	मुस्ताङ	५	५ क	६०		कृषि क्षेत्र
५९	मुस्ताङ	५	५ क	६१		कृषि क्षेत्र
६०	मुस्ताङ	५	५ क	६२	कृषि क्षेत्र/आवासिय क्षेत्र	आवासिय क्षेत्र
६१	मुस्ताङ	५	५ क	६३	कृषि क्षेत्र/आवासिय क्षेत्र	आवासिय क्षेत्र
६२	मुस्ताङ	५	५ क	६४		कृषि क्षेत्र
६३	मुस्ताङ	५	५ क	६५		कृषि क्षेत्र
६४	मुस्ताङ	५	५ क	६७		कृषि क्षेत्र
६५	मुस्ताङ	५	५ क	६८		कृषि क्षेत्र
६६	मुस्ताङ	५	५ क	६९		कृषि क्षेत्र
६७	मुस्ताङ	५	५ क	७०	कृषि क्षेत्र/सार्वजनिक उपयोग क्षेत्र	कृषि क्षेत्र
६८	मुस्ताङ	५	५ क	७१		कृषि क्षेत्र
६९	मुस्ताङ	५	५ क	७२		कृषि क्षेत्र
७०	मुस्ताङ	५	५ क	७३		कृषि क्षेत्र
७१	मुस्ताङ	५	५ क	७४		कृषि क्षेत्र
७२	मुस्ताङ	५	५ क	७५		कृषि क्षेत्र
७३	मुस्ताङ	५	५ क	७६		कृषि क्षेत्र
७४	मुस्ताङ	५	५ क	७७	कृषि क्षेत्र/सार्वजनिक उपयोग क्षेत्र	कृषि क्षेत्र
७५	मुस्ताङ	५	५ क	७८		कृषि क्षेत्र
७६	मुस्ताङ	५	५ क	७९		कृषि क्षेत्र
७७	मुस्ताङ	५	५ क	८०		कृषि क्षेत्र
७८	मुस्ताङ	५	५ क	८१		कृषि क्षेत्र
७९	मुस्ताङ	५	५ क	८२		कृषि क्षेत्र
८०	मुस्ताङ	५	५ क	८३		कृषि क्षेत्र
८१	मुस्ताङ	५	५ क	८४		कृषि क्षेत्र
८२	मुस्ताङ	५	५ क	८५		कृषि क्षेत्र
८३	मुस्ताङ	५	५ क	८६		कृषि क्षेत्र
८४	मुस्ताङ	५	५ क	८७		कृषि क्षेत्र
८५	मुस्ताङ	५	५ क	८८		कृषि क्षेत्र
८६	मुस्ताङ	५	५ क	८९		कृषि क्षेत्र
८७	मुस्ताङ	५	५ क	९०		कृषि क्षेत्र
८८	मुस्ताङ	५	५ क	९१		कृषि क्षेत्र
८९	मुस्ताङ	५	५ क	९२		कृषि क्षेत्र
९०	मुस्ताङ	५	५ क	९३		कृषि क्षेत्र
९१	मुस्ताङ	५	५ क	९४		कृषि क्षेत्र
९२	मुस्ताङ	५	५ क	९५		कृषि क्षेत्र
९३	मुस्ताङ	५	५ क	९६		कृषि क्षेत्र
९४	मुस्ताङ	५	५ क	९७		कृषि क्षेत्र
९५	मुस्ताङ	५	५ क	९८		कृषि क्षेत्र
९६	मुस्ताङ	५	५ क	९९		कृषि क्षेत्र
९७	मुस्ताङ	५	५ क	१००		कृषि क्षेत्र
९८	मुस्ताङ	५	५ क	१०१		कृषि क्षेत्र
९९	मुस्ताङ	५	५ क	१०२		कृषि क्षेत्र
१००	मुस्ताङ	५	५ क	१०३		कृषि क्षेत्र
१०१	मुस्ताङ	५	५ क	१०४		कृषि क्षेत्र
१०२	मुस्ताङ	५	५ क	१०५		कृषि क्षेत्र
१०३	मुस्ताङ	५	५ क	१०६		कृषि क्षेत्र
१०४	मुस्ताङ	५	५ क	१०७		कृषि क्षेत्र
१०५	मुस्ताङ	५	५ क	१०८		कृषि क्षेत्र
१०६	मुस्ताङ	५	५ क	११०		कृषि क्षेत्र
१०७	मुस्ताङ	५	५ क	१११		कृषि क्षेत्र
१०८	मुस्ताङ	५	५ क	११२		कृषि क्षेत्र

यो विवरण जिर्ण कित्तानापी नकसा डिजिटार्इज गरी तयार गरिएको डिजिटल डाटाबेसबाट तयार गरिएको हुदाँ कुनै कित्ता न दोहोरिएमा, छुट हुन गएमा वा अस्पष्ट हुन गएमा नापि कार्यालयको प्राविधिक सहयोगमा साविक नकसा तथा अन्य प्रमाणको आधारमा सुधार गर्न सकिनेछ।





गा वि स मुस्ताङ  
साविक वडा ५

क्र. स	साविक गा वि स	साविक वडा	सिट न.	कितान.	दइ वा दुइ भन्दा बढि क्षेत्रमा परेका कित्ताहरु	भूपयोग वर्गकरण क्षेत्र
२०७	मुस्ताङ	५	५ क	२१२	कृषि क्षेत्र/सार्वजनिक उपयोग क्षेत्र/आवासिय क्षेत्र	सार्वजनिक उपयोग क्षेत्र
२०८	मुस्ताङ	५	५ क	२१३	कृषि क्षेत्र/नदी,खोला,ताल,सिमसार क्षेत्र/सार्वजनिक उपयोग क्षेत्र	सार्वजनिक उपयोग क्षेत्र
२०९	मुस्ताङ	५	५ क	२१४		कृषि क्षेत्र
२१०	मुस्ताङ	५	५ क	२१५		कृषि क्षेत्र
२११	मुस्ताङ	५	५ क	२१६		कृषि क्षेत्र
२१२	मुस्ताङ	५	५ क	३१७		कृषि क्षेत्र
२१३	मुस्ताङ	५	५ क	९९९९९२		आवासिय क्षेत्र
२१४	मुस्ताङ	५	५ क	९९९९९९		कृषि क्षेत्र
२१५	मुस्ताङ	५	५ ख	१		कृषि क्षेत्र
२१६	मुस्ताङ	५	५ ख	२		कृषि क्षेत्र
२१७	मुस्ताङ	५	५ ख	३		कृषि क्षेत्र
२१८	मुस्ताङ	५	५ ख	४		कृषि क्षेत्र
२१९	मुस्ताङ	५	५ ख	५		कृषि क्षेत्र
२२०	मुस्ताङ	५	५ ख	६		कृषि क्षेत्र
२२१	मुस्ताङ	५	५ ख	७		कृषि क्षेत्र
२२२	मुस्ताङ	५	५ ख	८		कृषि क्षेत्र
२२३	मुस्ताङ	५	५ ख	९		कृषि क्षेत्र
२२४	मुस्ताङ	५	५ ख	१०		कृषि क्षेत्र
२२५	मुस्ताङ	५	५ ख	११		कृषि क्षेत्र
२२६	मुस्ताङ	५	५ ख	१२		कृषि क्षेत्र
२२७	मुस्ताङ	५	५ ख	१३		कृषि क्षेत्र
२२८	मुस्ताङ	५	५ ख	१४		कृषि क्षेत्र
२२९	मुस्ताङ	५	५ ख	१५		कृषि क्षेत्र
२३०	मुस्ताङ	५	५ ख	१६		कृषि क्षेत्र
२३१	मुस्ताङ	५	५ ख	१७		कृषि क्षेत्र
२३२	मुस्ताङ	५	५ ख	१८		कृषि क्षेत्र
२३३	मुस्ताङ	५	५ ख	१९		कृषि क्षेत्र
२३४	मुस्ताङ	५	५ ख	२०		कृषि क्षेत्र
२३५	मुस्ताङ	५	५ ख	२१		कृषि क्षेत्र
२३६	मुस्ताङ	५	५ ख	२२		कृषि क्षेत्र
२३७	मुस्ताङ	५	५ ख	२३		कृषि क्षेत्र
२३८	मुस्ताङ	५	५ ख	२४		कृषि क्षेत्र
२३९	मुस्ताङ	५	५ ख	२६		कृषि क्षेत्र
२४०	मुस्ताङ	५	५ ख	२७		कृषि क्षेत्र
२४१	मुस्ताङ	५	५ ख	२८		कृषि क्षेत्र
२४२	मुस्ताङ	५	५ ख	२९		कृषि क्षेत्र
२४३	मुस्ताङ	५	५ ख	३०		कृषि क्षेत्र
२४४	मुस्ताङ	५	५ ख	३१		कृषि क्षेत्र
२४५	मुस्ताङ	५	५ ख	३२		कृषि क्षेत्र
२४६	मुस्ताङ	५	५ ख	३३		कृषि क्षेत्र
२४७	मुस्ताङ	५	५ ख	३४		कृषि क्षेत्र
२४८	मुस्ताङ	५	५ ख	३५		कृषि क्षेत्र
२४९	मुस्ताङ	५	५ ख	३६		कृषि क्षेत्र
२५०	मुस्ताङ	५	५ ख	३७		कृषि क्षेत्र
२५१	मुस्ताङ	५	५ ख	३८		कृषि क्षेत्र
२५२	मुस्ताङ	५	५ ख	३९		कृषि क्षेत्र
२५३	मुस्ताङ	५	५ ख	४०		कृषि क्षेत्र
२५४	मुस्ताङ	५	५ ख	४१		कृषि क्षेत्र
२५५	मुस्ताङ	५	५ ख	४२		कृषि क्षेत्र
२५६	मुस्ताङ	५	५ ख	४३		कृषि क्षेत्र
२५७	मुस्ताङ	५	५ ख	४४		कृषि क्षेत्र
२५८	मुस्ताङ	५	५ ख	४५		कृषि क्षेत्र
२५९	मुस्ताङ	५	५ ख	४६		कृषि क्षेत्र
२६०	मुस्ताङ	५	५ ख	४७		कृषि क्षेत्र

यो विवरण जिर्ण कित्तानापी नकसा डिजिटार्इज गरी तयार गरिएको डिजिटल डाटाबेसबाट तयार गरिएको हुदाँ कुनै कित्ता न दोहोरिएमा,छुट हुन गएमा वा अस्पष्ट हुन गएमा नापि कार्यालयको प्राविधिक सहयोगमा साविक नकसा तथा अन्य प्रमाणको आधारमा सुधार गर्न सकिनेछ।

गा वि स मुस्ताङ  
साविक वडा ५

क्र. स	साविक गा वि स	साविक वडा	सिट न.	कितान.	दइ वा दुइ भन्दा बढि क्षेत्रमा परेका कित्ताहरु	भूउपयोग वर्गकरण क्षेत्र
२६१	मुस्ताङ	५	५ ख	४८		कृषि क्षेत्र
२६२	मुस्ताङ	५	५ ख	४९		कृषि क्षेत्र
२६३	मुस्ताङ	५	५ ख	५१		कृषि क्षेत्र
२६४	मुस्ताङ	५	५ ख	५३		कृषि क्षेत्र
२६५	मुस्ताङ	५	५ ख	५४		कृषि क्षेत्र
२६६	मुस्ताङ	५	५ ख	५५		कृषि क्षेत्र
२६७	मुस्ताङ	५	५ ख	५६		कृषि क्षेत्र
२६८	मुस्ताङ	५	५ ख	५७		कृषि क्षेत्र
२६९	मुस्ताङ	५	५ ख	५८		कृषि क्षेत्र
२७०	मुस्ताङ	५	५ ख	५९		कृषि क्षेत्र
२७१	मुस्ताङ	५	५ ख	६०		कृषि क्षेत्र
२७२	मुस्ताङ	५	५ ख	६१		कृषि क्षेत्र
२७३	मुस्ताङ	५	५ ख	६२		कृषि क्षेत्र
२७४	मुस्ताङ	५	५ ख	६३		कृषि क्षेत्र
२७५	मुस्ताङ	५	५ ख	६४		कृषि क्षेत्र
२७६	मुस्ताङ	५	५ ख	६५		कृषि क्षेत्र
२७७	मुस्ताङ	५	५ ख	६६		कृषि क्षेत्र
२७८	मुस्ताङ	५	५ ख	६७		कृषि क्षेत्र
२७९	मुस्ताङ	५	५ ख	६८		कृषि क्षेत्र
२८०	मुस्ताङ	५	५ ख	६९		कृषि क्षेत्र
२८१	मुस्ताङ	५	५ ख	७०		कृषि क्षेत्र
२८२	मुस्ताङ	५	५ ख	७१		कृषि क्षेत्र
२८३	मुस्ताङ	५	५ ख	७२		कृषि क्षेत्र
२८४	मुस्ताङ	५	५ ख	७३		कृषि क्षेत्र
२८५	मुस्ताङ	५	५ ख	७४		कृषि क्षेत्र
२८६	मुस्ताङ	५	५ ख	७५		कृषि क्षेत्र
२८७	मुस्ताङ	५	५ ख	७६		कृषि क्षेत्र
२८८	मुस्ताङ	५	५ ख	७७		कृषि क्षेत्र
२८९	मुस्ताङ	५	५ ख	७८		कृषि क्षेत्र
२९०	मुस्ताङ	५	५ ख	७९		कृषि क्षेत्र
२९१	मुस्ताङ	५	५ ख	८०		कृषि क्षेत्र
२९२	मुस्ताङ	५	५ ख	८१		कृषि क्षेत्र
२९३	मुस्ताङ	५	५ ख	८२		कृषि क्षेत्र
२९४	मुस्ताङ	५	५ ख	८३		कृषि क्षेत्र
२९५	मुस्ताङ	५	५ ख	८४		कृषि क्षेत्र
२९६	मुस्ताङ	५	५ ख	८५		कृषि क्षेत्र
२९७	मुस्ताङ	५	५ ख	८६		कृषि क्षेत्र
२९८	मुस्ताङ	५	५ ख	८७		कृषि क्षेत्र
२९९	मुस्ताङ	५	५ ख	८८		कृषि क्षेत्र
३००	मुस्ताङ	५	५ ख	८९		कृषि क्षेत्र
३०१	मुस्ताङ	५	५ ख	९०		कृषि क्षेत्र
३०२	मुस्ताङ	५	५ ख	९१		कृषि क्षेत्र
३०३	मुस्ताङ	५	५ ख	९२		कृषि क्षेत्र
३०४	मुस्ताङ	५	५ ख	९३		कृषि क्षेत्र
३०५	मुस्ताङ	५	५ ख	९४		कृषि क्षेत्र
३०६	मुस्ताङ	५	५ ख	९५		कृषि क्षेत्र
३०७	मुस्ताङ	५	५ ख	९६		कृषि क्षेत्र
३०८	मुस्ताङ	५	५ ख	९७		कृषि क्षेत्र
३०९	मुस्ताङ	५	५ ख	९८		कृषि क्षेत्र
३१०	मुस्ताङ	५	५ ख	९९		कृषि क्षेत्र
३११	मुस्ताङ	५	५ ख	१००		कृषि क्षेत्र
३१२	मुस्ताङ	५	५ ख	१०१		कृषि क्षेत्र
३१३	मुस्ताङ	५	५ ख	१०२		कृषि क्षेत्र
३१४	मुस्ताङ	५	५ ख	१०३		कृषि क्षेत्र
३१५	मुस्ताङ	५	५ ख	१०४	कृषि क्षेत्र/सार्वजनिक उपयोग क्षेत्र/अन्य क्षेत्र	सार्वजनिक उपयोग क्षेत्र

यो विवरण जिर्ण कित्तानापी नकसा डिजिटार्इज गरी तयार गरिएको डिजिटल डाटाबेसबाट तयार गरिएको हुदाँ कुनै कित्ता न दोहोरिएमा, छुट हुन गएमा वा अस्पष्ट हुन गएमा नापि कार्यालयको प्राविधिक सहयोगमा साविक नकसा तथा अन्य प्रमाणको आधारमा सुधार गर्न सकिनेछ।

गा वि स मुस्ताङ  
साविक वडा ५

क्र. स	साविक गा वि स	साविक वडा	सिट न.	कित्ता न.	दइ वा दुइ भन्दा बढि क्षेत्रमा परेका कित्ताहरु	भूउपयोग वर्गकरण क्षेत्र
३१६	मुस्ताङ	५	५ ख	१०५		कृषि क्षेत्र
३१७	मुस्ताङ	५	५ ख	१०६		कृषि क्षेत्र
३१८	मुस्ताङ	५	५ ख	१०७		कृषि क्षेत्र
३१९	मुस्ताङ	५	५ ख	१०८		कृषि क्षेत्र
३२०	मुस्ताङ	५	५ ख	१०९		कृषि क्षेत्र
३२१	मुस्ताङ	५	५ ख	११०		कृषि क्षेत्र
३२२	मुस्ताङ	५	५ ख	१११		कृषि क्षेत्र
३२३	मुस्ताङ	५	५ ख	११२		कृषि क्षेत्र
३२४	मुस्ताङ	५	५ ख	११३		कृषि क्षेत्र
३२५	मुस्ताङ	५	५ ख	११४		कृषि क्षेत्र
३२६	मुस्ताङ	५	५ ख	११५		कृषि क्षेत्र
३२७	मुस्ताङ	५	५ ख	११६		कृषि क्षेत्र
३२८	मुस्ताङ	५	५ ख	११७		कृषि क्षेत्र
३२९	मुस्ताङ	५	५ ख	११८		कृषि क्षेत्र
३३०	मुस्ताङ	५	५ ख	११९		कृषि क्षेत्र
३३१	मुस्ताङ	५	५ ख	१२०		सार्वजनिक उपयोग क्षेत्र
३३२	मुस्ताङ	५	५ ख	१२१		कृषि क्षेत्र
३३३	मुस्ताङ	५	५ ख	१२२		कृषि क्षेत्र
३३४	मुस्ताङ	५	५ ख	१२३		कृषि क्षेत्र
३३५	मुस्ताङ	५	५ ख	१२४		कृषि क्षेत्र
३३६	मुस्ताङ	५	५ ख	१२६		कृषि क्षेत्र
३३७	मुस्ताङ	५	५ ख	१२७		कृषि क्षेत्र
३३८	मुस्ताङ	५	५ ख	१२८		कृषि क्षेत्र
३३९	मुस्ताङ	५	५ ख	१२९		कृषि क्षेत्र
३४०	मुस्ताङ	५	५ ख	१३०		कृषि क्षेत्र
३४१	मुस्ताङ	५	५ ख	१३१		कृषि क्षेत्र
३४२	मुस्ताङ	५	५ ख	१३३		कृषि क्षेत्र
३४३	मुस्ताङ	५	५ ख	१३५		कृषि क्षेत्र
३४४	मुस्ताङ	५	५ ख	१३६		कृषि क्षेत्र
३४५	मुस्ताङ	५	५ ख	१३७		कृषि क्षेत्र
३४६	मुस्ताङ	५	५ ख	१३८		कृषि क्षेत्र
३४७	मुस्ताङ	५	५ ख	१३९		कृषि क्षेत्र
३४८	मुस्ताङ	५	५ ख	१४०		कृषि क्षेत्र
३४९	मुस्ताङ	५	५ ख	१४१		कृषि क्षेत्र
३५०	मुस्ताङ	५	५ ख	१४२		कृषि क्षेत्र
३५१	मुस्ताङ	५	५ ख	१४३		कृषि क्षेत्र
३५२	मुस्ताङ	५	५ ख	१४४		कृषि क्षेत्र
३५३	मुस्ताङ	५	५ ख	१४५		कृषि क्षेत्र
३५४	मुस्ताङ	५	५ ख	१४६		कृषि क्षेत्र
३५५	मुस्ताङ	५	५ ख	१४७		कृषि क्षेत्र
३५६	मुस्ताङ	५	५ ख	१४८		कृषि क्षेत्र
३५७	मुस्ताङ	५	५ ख	१४९		कृषि क्षेत्र
३५८	मुस्ताङ	५	५ ख	१५०		कृषि क्षेत्र
३५९	मुस्ताङ	५	५ ख	१५१		कृषि क्षेत्र
३६०	मुस्ताङ	५	५ ख	१५२		कृषि क्षेत्र
३६१	मुस्ताङ	५	५ ख	१५३	कृषि क्षेत्र/नदी,खोला,ताल,सिमसार क्षेत्र/सार्वजनिक उपयोग क्षेत्र/अन्य क्षेत्र/आवासिय क्षेत्र	सार्वजनिक उपयोग क्षेत्र
३६२	मुस्ताङ	५	५ ख	१५४		कृषि क्षेत्र
३६३	मुस्ताङ	५	५ ख	१५५		आवासिय क्षेत्र
३६४	मुस्ताङ	५	५ ख	१५६	/सार्वजनिक उपयोग क्षेत्र/आवासिय क्षेत्र	आवासिय क्षेत्र
३६५	मुस्ताङ	५	५ ख	१५७	/सार्वजनिक उपयोग क्षेत्र/आवासिय क्षेत्र	आवासिय क्षेत्र
३६६	मुस्ताङ	५	५ ख	१५८	/सार्वजनिक उपयोग क्षेत्र/आवासिय क्षेत्र	आवासिय क्षेत्र

यो विवरण जिर्ण कित्तानापी नकसा डिजिटार्इज गरी तयार गरिएको डिजिटल डाटाबेसबाट तयार गरिएको हुदाँ कुनै कित्ता न दोहोरिएमा,छुट हुन गएमा वा अस्पष्ट हुन गएमा नापि कार्यालयको प्राविधिक सहयोगमा साविक नकसा तथा अन्य प्रमाणको आधारमा सुधार गर्न सकिनेछ।

गा वि स मुस्ताङ  
साविक वडा ५

क्र. स	साविक गा वि स	साविक वडा	सिट न.	कितान.	दइ वा दुइ भन्दा बढि क्षेत्रमा परेका कित्ताहरु	भूउपयोग वर्गकरण क्षेत्र
३६७	मुस्ताङ	५	५ ख	१५९		आवासिय क्षेत्र
३६८	मुस्ताङ	५	५ ख	१६०	/सार्वजनिक उपयोग क्षेत्र/आवासिय क्षेत्र	आवासिय क्षेत्र
३६९	मुस्ताङ	५	५ ख	१६१		आवासिय क्षेत्र
३७०	मुस्ताङ	५	५ ख	१६२		आवासिय क्षेत्र
३७१	मुस्ताङ	५	५ ख	१६३		आवासिय क्षेत्र
३७२	मुस्ताङ	५	५ ख	१६४		आवासिय क्षेत्र
३७३	मुस्ताङ	५	५ ख	१६५	कृषि क्षेत्र/आवासिय क्षेत्र	आवासिय क्षेत्र
३७४	मुस्ताङ	५	५ ख	१६६		आवासिय क्षेत्र
३७५	मुस्ताङ	५	५ ख	१६७		आवासिय क्षेत्र
३७६	मुस्ताङ	५	५ ख	१६८		आवासिय क्षेत्र
३७७	मुस्ताङ	५	५ ख	१६९	/सार्वजनिक उपयोग क्षेत्र/आवासिय क्षेत्र	आवासिय क्षेत्र
३७८	मुस्ताङ	५	५ ख	१७०		आवासिय क्षेत्र
३७९	मुस्ताङ	५	५ ख	१७१		आवासिय क्षेत्र
३८०	मुस्ताङ	५	५ ख	१७२		आवासिय क्षेत्र
३८१	मुस्ताङ	५	५ ख	१७३		आवासिय क्षेत्र
३८२	मुस्ताङ	५	५ ख	१७४		आवासिय क्षेत्र
३८३	मुस्ताङ	५	५ ख	१७५		आवासिय क्षेत्र
३८४	मुस्ताङ	५	५ ख	१७६		आवासिय क्षेत्र
३८५	मुस्ताङ	५	५ ख	१७७		आवासिय क्षेत्र
३८६	मुस्ताङ	५	५ ख	१७८		आवासिय क्षेत्र
३८७	मुस्ताङ	५	५ ख	१७९		आवासिय क्षेत्र
३८८	मुस्ताङ	५	५ ख	१८०		आवासिय क्षेत्र
३८९	मुस्ताङ	५	५ ख	१८१		आवासिय क्षेत्र
३९०	मुस्ताङ	५	५ ख	१८२		आवासिय क्षेत्र
३९१	मुस्ताङ	५	५ ख	१८३	/सार्वजनिक उपयोग क्षेत्र/आवासिय क्षेत्र	आवासिय क्षेत्र
३९२	मुस्ताङ	५	५ ख	१८४	/सार्वजनिक उपयोग क्षेत्र/आवासिय क्षेत्र	आवासिय क्षेत्र
३९३	मुस्ताङ	५	५ ख	१८५	/सार्वजनिक उपयोग क्षेत्र/आवासिय क्षेत्र	आवासिय क्षेत्र
३९४	मुस्ताङ	५	५ ख	१८६		आवासिय क्षेत्र
३९५	मुस्ताङ	५	५ ख	१८७		आवासिय क्षेत्र
३९६	मुस्ताङ	५	५ ख	१८८		आवासिय क्षेत्र
३९७	मुस्ताङ	५	५ ख	१८९		आवासिय क्षेत्र
३९८	मुस्ताङ	५	५ ख	१९०		आवासिय क्षेत्र
३९९	मुस्ताङ	५	५ ख	१९१		आवासिय क्षेत्र
४००	मुस्ताङ	५	५ ख	१९२		आवासिय क्षेत्र
४०१	मुस्ताङ	५	५ ख	१९३		आवासिय क्षेत्र
४०२	मुस्ताङ	५	५ ख	१९४		आवासिय क्षेत्र
४०३	मुस्ताङ	५	५ ख	१९५		आवासिय क्षेत्र
४०४	मुस्ताङ	५	५ ख	१९६		आवासिय क्षेत्र
४०५	मुस्ताङ	५	५ ख	१९७		आवासिय क्षेत्र
४०६	मुस्ताङ	५	५ ख	१९८		आवासिय क्षेत्र
४०७	मुस्ताङ	५	५ ख	१९९		आवासिय क्षेत्र
४०८	मुस्ताङ	५	५ ख	२००		आवासिय क्षेत्र
४०९	मुस्ताङ	५	५ ख	२०२		आवासिय क्षेत्र
४१०	मुस्ताङ	५	५ ख	२०३		आवासिय क्षेत्र
४११	मुस्ताङ	५	५ ख	२०४		आवासिय क्षेत्र
४१२	मुस्ताङ	५	५ ख	२०५		आवासिय क्षेत्र
४१३	मुस्ताङ	५	५ ख	२०६		आवासिय क्षेत्र
४१४	मुस्ताङ	५	५ ख	२०७		आवासिय क्षेत्र
४१५	मुस्ताङ	५	५ ख	२०८		आवासिय क्षेत्र
४१६	मुस्ताङ	५	५ ख	२०९		आवासिय क्षेत्र
४१७	मुस्ताङ	५	५ ख	२१०		आवासिय क्षेत्र

यो विवरण जिर्ण कित्तानापी नकसा डिजिटार्इज गरी तयार गरिएको डिजिटल डाटाबेसबाट तयार गरिएको हुदाँ कुनै कित्ता न दोहोरिएमा, छुट हुन गएमा वा अस्पष्ट हुन गएमा नापि कार्यालयको प्राविधिक सहयोगमा साविक नकसा तथा अन्य प्रमाणको आधारमा सुधार गर्न सकिनेछ।



गा वि स मुस्ताङ  
साविक वडा ५

क्र. स	साविक गा वि स	साविक वडा	सिट न.	कितान.	दइ वा दुइ भन्दा बढि क्षेत्रमा परेका कित्ताहरु	भूउपयोग वर्गकरण क्षेत्र
४७४	मुस्ताङ	५	५ ख	२७२		कृषि क्षेत्र
४७५	मुस्ताङ	५	५ ख	२७३		कृषि क्षेत्र
४७६	मुस्ताङ	५	५ ख	२७४		कृषि क्षेत्र
४७७	मुस्ताङ	५	५ ख	२७५		कृषि क्षेत्र
४७८	मुस्ताङ	५	५ ख	२७६		कृषि क्षेत्र
४७९	मुस्ताङ	५	५ ख	२७७		कृषि क्षेत्र
४८०	मुस्ताङ	५	५ ख	२७८		कृषि क्षेत्र
४८१	मुस्ताङ	५	५ ख	२७९		कृषि क्षेत्र
४८२	मुस्ताङ	५	५ ख	२८०		कृषि क्षेत्र
४८३	मुस्ताङ	५	५ ख	२८१		कृषि क्षेत्र
४८४	मुस्ताङ	५	५ ख	२८२		कृषि क्षेत्र
४८५	मुस्ताङ	५	५ ख	२८३		कृषि क्षेत्र
४८६	मुस्ताङ	५	५ ख	२८४		कृषि क्षेत्र
४८७	मुस्ताङ	५	५ ख	२८५		कृषि क्षेत्र
४८८	मुस्ताङ	५	५ ख	२८७		कृषि क्षेत्र
४८९	मुस्ताङ	५	५ ख	२८८		कृषि क्षेत्र
४९०	मुस्ताङ	५	५ ख	२८९		कृषि क्षेत्र
४९१	मुस्ताङ	५	५ ख	२९०		कृषि क्षेत्र
४९२	मुस्ताङ	५	५ ख	२९१		कृषि क्षेत्र
४९३	मुस्ताङ	५	५ ख	२९२		कृषि क्षेत्र
४९४	मुस्ताङ	५	५ ख	२९३		कृषि क्षेत्र
४९५	मुस्ताङ	५	५ ख	२९४		कृषि क्षेत्र
४९६	मुस्ताङ	५	५ ख	२९५		कृषि क्षेत्र
४९७	मुस्ताङ	५	५ ख	२९६		कृषि क्षेत्र
४९८	मुस्ताङ	५	५ ख	२९७		कृषि क्षेत्र
४९९	मुस्ताङ	५	५ ख	२९८		कृषि क्षेत्र
५००	मुस्ताङ	५	५ ख	२९९		कृषि क्षेत्र
५०१	मुस्ताङ	५	५ ख	३०१		कृषि क्षेत्र
५०२	मुस्ताङ	५	५ ख	३०२		कृषि क्षेत्र
५०३	मुस्ताङ	५	५ ख	३०३		कृषि क्षेत्र
५०४	मुस्ताङ	५	५ ख	३०४		कृषि क्षेत्र
५०५	मुस्ताङ	५	५ ख	३०६		कृषि क्षेत्र
५०६	मुस्ताङ	५	५ ख	३०७		कृषि क्षेत्र
५०७	मुस्ताङ	५	५ ख	३०८		कृषि क्षेत्र
५०८	मुस्ताङ	५	५ ख	३०९		कृषि क्षेत्र
५०९	मुस्ताङ	५	५ ख	३१०		कृषि क्षेत्र
५१०	मुस्ताङ	५	५ ख	३११		कृषि क्षेत्र
५११	मुस्ताङ	५	५ ख	३१२		कृषि क्षेत्र
५१२	मुस्ताङ	५	५ ख	३१३		कृषि क्षेत्र
५१३	मुस्ताङ	५	५ ख	३१४		कृषि क्षेत्र
५१४	मुस्ताङ	५	५ ख	३१५		कृषि क्षेत्र
५१५	मुस्ताङ	५	५ ख	३१६		कृषि क्षेत्र
५१६	मुस्ताङ	५	५ ख	३१७		कृषि क्षेत्र
५१७	मुस्ताङ	५	५ ख	३१८		कृषि क्षेत्र
५१८	मुस्ताङ	५	५ ख	३१९		कृषि क्षेत्र
५१९	मुस्ताङ	५	५ ख	३२०		कृषि क्षेत्र
५२०	मुस्ताङ	५	५ ख	३२१		कृषि क्षेत्र
५२१	मुस्ताङ	५	५ ख	३२२		कृषि क्षेत्र
५२२	मुस्ताङ	५	५ ख	३२३		कृषि क्षेत्र
५२३	मुस्ताङ	५	५ ख	३२४		कृषि क्षेत्र
५२४	मुस्ताङ	५	५ ख	३२५		कृषि क्षेत्र
५२५	मुस्ताङ	५	५ ख	३२६		कृषि क्षेत्र
५२६	मुस्ताङ	५	५ ख	३२७		कृषि क्षेत्र
५२७	मुस्ताङ	५	५ ख	३२९		कृषि क्षेत्र
५२८	मुस्ताङ	५	५ ख	३३०		कृषि क्षेत्र

यो विवरण जिर्ण कित्तानापी नकसा डिजिटार्इज गरी तयार गरिएको डिजिटल डाटाबेसबाट तयार गरिएको हुदाँ कुनै कित्ता न दोहोरिएमा, छुट हुन गएमा वा अस्पष्ट हुन गएमा नापि कार्यालयको प्राविधिक सहयोगमा साविक नकसा तथा अन्य प्रमाणको आधारमा सुधार गर्न सकिनेछ।

गा वि स मुस्ताङ  
साविक वडा ५

क्र. स	साविक गा वि स	साविक वडा	सिट न.	कितान.	दइ वा दुइ भन्दा बढि क्षेत्रमा परेका कित्ताहरु	भूपयोग वर्गकरण क्षेत्र
५२९	मुस्ताङ	५	५ ख	३३१	कृषि क्षेत्र/नदी,खोला,ताल,सिमसार क्षेत्र	कृषि क्षेत्र
५३०	मुस्ताङ	५	५ ख	३३२		कृषि क्षेत्र
५३१	मुस्ताङ	५	५ ख	३३३		कृषि क्षेत्र
५३२	मुस्ताङ	५	५ ख	३३४		कृषि क्षेत्र
५३३	मुस्ताङ	५	५ ख	३३५		कृषि क्षेत्र
५३४	मुस्ताङ	५	५ ख	३३६		कृषि क्षेत्र
५३५	मुस्ताङ	५	५ ख	३३७		कृषि क्षेत्र
५३६	मुस्ताङ	५	५ ख	३३८	कृषि क्षेत्र/सार्वजनिक उपयोग क्षेत्र	कृषि क्षेत्र
५३७	मुस्ताङ	५	५ ख	३३९		कृषि क्षेत्र
५३८	मुस्ताङ	५	५ ख	३४०	कृषि क्षेत्र/सार्वजनिक उपयोग क्षेत्र	कृषि क्षेत्र
५३९	मुस्ताङ	५	५ ख	३४१	कृषि क्षेत्र/सार्वजनिक उपयोग क्षेत्र	कृषि क्षेत्र
५४०	मुस्ताङ	५	५ ख	३४२		कृषि क्षेत्र
५४१	मुस्ताङ	५	५ ख	३४३		कृषि क्षेत्र
५४२	मुस्ताङ	५	५ ख	३४४		कृषि क्षेत्र
५४३	मुस्ताङ	५	५ ख	३४५		कृषि क्षेत्र
५४४	मुस्ताङ	५	५ ख	३४६	कृषि क्षेत्र/सार्वजनिक उपयोग क्षेत्र	सार्वजनिक उपयोग क्षेत्र
५४५	मुस्ताङ	५	५ ख	३४७	कृषि क्षेत्र/सार्वजनिक उपयोग क्षेत्र	कृषि क्षेत्र
५४६	मुस्ताङ	५	५ ख	३४८		कृषि क्षेत्र
५४७	मुस्ताङ	५	५ ख	३५०		कृषि क्षेत्र
५४८	मुस्ताङ	५	५ ख	३५१		कृषि क्षेत्र
५४९	मुस्ताङ	५	५ ख	३५२		कृषि क्षेत्र
५५०	मुस्ताङ	५	५ ख	३५३	कृषि क्षेत्र/सार्वजनिक उपयोग क्षेत्र	कृषि क्षेत्र
५५१	मुस्ताङ	५	५ ख	३६४		कृषि क्षेत्र
५५२	मुस्ताङ	५	५ ख	३६५		कृषि क्षेत्र
५५३	मुस्ताङ	५	५ ख	३६६		कृषि क्षेत्र
५५४	मुस्ताङ	५	५ ख	३६७		कृषि क्षेत्र
५५५	मुस्ताङ	५	५ ख	३६८		कृषि क्षेत्र
५५६	मुस्ताङ	५	५ ख	३६९		कृषि क्षेत्र
५५७	मुस्ताङ	५	५ ख	३७०		कृषि क्षेत्र
५५८	मुस्ताङ	५	५ ख	३७१		कृषि क्षेत्र
५५९	मुस्ताङ	५	५ ख	३७२		कृषि क्षेत्र
५६०	मुस्ताङ	५	५ ख	३७३		कृषि क्षेत्र
५६१	मुस्ताङ	५	५ ख	३७४		कृषि क्षेत्र
५६२	मुस्ताङ	५	५ ख	३७५		कृषि क्षेत्र
५६३	मुस्ताङ	५	५ ख	३७६		कृषि क्षेत्र
५६४	मुस्ताङ	५	५ ख	३७७		कृषि क्षेत्र
५६५	मुस्ताङ	५	५ ख	३७८		कृषि क्षेत्र
५६६	मुस्ताङ	५	५ ख	३७९		कृषि क्षेत्र
५६७	मुस्ताङ	५	५ ख	३८०		कृषि क्षेत्र
५६८	मुस्ताङ	५	५ ख	३८१		कृषि क्षेत्र
५६९	मुस्ताङ	५	५ ख	३८२		कृषि क्षेत्र
५७०	मुस्ताङ	५	५ ख	३८३		कृषि क्षेत्र
५७१	मुस्ताङ	५	५ ख	३८४		कृषि क्षेत्र
५७२	मुस्ताङ	५	५ ख	३८५		कृषि क्षेत्र
५७३	मुस्ताङ	५	५ ख	३८७		कृषि क्षेत्र
५७४	मुस्ताङ	५	५ ख	३८८		कृषि क्षेत्र
५७५	मुस्ताङ	५	५ ख	३८९		कृषि क्षेत्र
५७६	मुस्ताङ	५	५ ख	३९०		कृषि क्षेत्र
५७७	मुस्ताङ	५	५ ख	३९१		कृषि क्षेत्र
५७८	मुस्ताङ	५	५ ख	३९९		कृषि क्षेत्र
५७९	मुस्ताङ	५	५ ख	४००		कृषि क्षेत्र
५८०	मुस्ताङ	५	५ ख	४०१		कृषि क्षेत्र
५८१	मुस्ताङ	५	५ ख	४०२		कृषि क्षेत्र
५८२	मुस्ताङ	५	५ ख	४०५		कृषि क्षेत्र
५८३	मुस्ताङ	५	५ ख	४०६		कृषि क्षेत्र

यो विवरण जिर्ण कित्तानापी नकसा डिजिटार्इज गरी तयार गरिएको डिजिटल डाटाबेसबाट तयार गरिएको हुदाँ कुनै कित्ता न दोहोरिएमा,छुट हुन गएमा वा अस्पष्ट हुन गएमा नापि कार्यालयको प्राविधिक सहयोगमा साविक नकसा तथा अन्य प्रमाणको आधारमा सुधार गर्न सकिनेछ।

गा वि स मुस्ताङ  
साविक वडा ५

क्र. स	साविक गा वि स	साविक वडा	सिट न.	कित्ता न.	दइ वा दुइ भन्दा बढि क्षेत्रमा परेका कित्ताहरु	भूउपयोग वर्गकरण क्षेत्र
५८४	मुस्ताङ	५	५ ख	४०७		कृषि क्षेत्र
५८५	मुस्ताङ	५	५ ख	४०८		कृषि क्षेत्र
५८६	मुस्ताङ	५	५ ख	५१००५०		कृषि क्षेत्र
५८७	मुस्ताङ	५	५ ख	५१०१३२		कृषि क्षेत्र
५८८	मुस्ताङ	५	५ ख	५१०२३८		कृषि क्षेत्र
५८९	मुस्ताङ	५	५ ख	५१०२८६		कृषि क्षेत्र
५९०	मुस्ताङ	५	५ ख	५१०३००		कृषि क्षेत्र
५९१	मुस्ताङ	५	५ ख	५२००५०		कृषि क्षेत्र
५९२	मुस्ताङ	५	५ ख	५२०१३२		कृषि क्षेत्र
५९३	मुस्ताङ	५	५ ख	५२०२३८		कृषि क्षेत्र
५९४	मुस्ताङ	५	५ ख	५२०२८६		कृषि क्षेत्र
५९५	मुस्ताङ	५	५ ख	५२०३००		आवासिय क्षेत्र
५९६	मुस्ताङ	५	५ ख	९९९९८८		आवासिय क्षेत्र
५९७	मुस्ताङ	५	५ ख	९९९९८९	कृषि क्षेत्र/आवासिय क्षेत्र	आवासिय क्षेत्र
५९८	मुस्ताङ	५	५ ख	९९९९९०		कृषि क्षेत्र
५९९	मुस्ताङ	५	५ ख	९९९९९१	कृषि क्षेत्र/आवासिय क्षेत्र	आवासिय क्षेत्र
६००	मुस्ताङ	५	५ ख	९९९९९६		कृषि क्षेत्र
६०१	मुस्ताङ	५	५ ख	९९९९९८		कृषि क्षेत्र
६०२	मुस्ताङ	५	५ ख	९९९९९९		कृषि क्षेत्र
६०३	मुस्ताङ	५	५ ग	१	कृषि क्षेत्र/सार्वजनिक उपयोग क्षेत्र	कृषि क्षेत्र
६०४	मुस्ताङ	५	५ ग	२	कृषि क्षेत्र/सार्वजनिक उपयोग क्षेत्र	कृषि क्षेत्र
६०५	मुस्ताङ	५	५ ग	३		कृषि क्षेत्र
६०६	मुस्ताङ	५	५ ग	४	कृषि क्षेत्र/नदी,खोला,ताल,सिमसार क्षेत्र	कृषि क्षेत्र
६०७	मुस्ताङ	५	५ ग	५	कृषि क्षेत्र/नदी,खोला,ताल,सिमसार क्षेत्र/सार्वजनिक उपयोग क्षेत्र/अन्य क्षेत्र	सार्वजनिक उपयोग क्षेत्र
६०८	मुस्ताङ	५	५ ग	६		कृषि क्षेत्र
६०९	मुस्ताङ	५	५ ग	७		कृषि क्षेत्र
६१०	मुस्ताङ	५	५ ग	८		कृषि क्षेत्र
६११	मुस्ताङ	५	५ ग	९		कृषि क्षेत्र
६१२	मुस्ताङ	५	५ ग	१०		कृषि क्षेत्र
६१३	मुस्ताङ	५	५ ग	११		कृषि क्षेत्र
६१४	मुस्ताङ	५	५ ग	१२		कृषि क्षेत्र
६१५	मुस्ताङ	५	५ ग	१३		कृषि क्षेत्र
६१६	मुस्ताङ	५	५ ग	१४		कृषि क्षेत्र
६१७	मुस्ताङ	५	५ ग	१५		कृषि क्षेत्र
६१८	मुस्ताङ	५	५ ग	१६		कृषि क्षेत्र
६१९	मुस्ताङ	५	५ ग	१७		कृषि क्षेत्र
६२०	मुस्ताङ	५	५ ग	१८		कृषि क्षेत्र
६२१	मुस्ताङ	५	५ ग	१९		कृषि क्षेत्र
६२२	मुस्ताङ	५	५ ग	२०		कृषि क्षेत्र
६२३	मुस्ताङ	५	५ ग	२१		कृषि क्षेत्र
६२४	मुस्ताङ	५	५ ग	२२		कृषि क्षेत्र
६२५	मुस्ताङ	५	५ ग	२३		कृषि क्षेत्र
६२६	मुस्ताङ	५	५ ग	२४		कृषि क्षेत्र
६२७	मुस्ताङ	५	५ ग	२५	कृषि क्षेत्र/नदी,खोला,ताल,सिमसार क्षेत्र	कृषि क्षेत्र
६२८	मुस्ताङ	५	५ ग	२६	कृषि क्षेत्र/नदी,खोला,ताल,सिमसार क्षेत्र	कृषि क्षेत्र
६२९	मुस्ताङ	५	५ ग	२७		कृषि क्षेत्र
६३०	मुस्ताङ	५	५ ग	२८		कृषि क्षेत्र
६३१	मुस्ताङ	५	५ ग	२९	कृषि क्षेत्र/नदी,खोला,ताल,सिमसार क्षेत्र	कृषि क्षेत्र
६३२	मुस्ताङ	५	५ ग	३०		कृषि क्षेत्र
६३३	मुस्ताङ	५	५ ग	३१		कृषि क्षेत्र
६३४	मुस्ताङ	५	५ ग	३२		कृषि क्षेत्र

यो विवरण जिर्ण कित्तानापी नकसा डिजिटार्इज गरी तयार गरिएको डिजिटल डाटाबेसबाट तयार गरिएको हुदाँ कुनै कित्ता न दोहोरिएमा,छुट हुन गएमा वा अस्पष्ट हुन गएमा नापि कार्यालयको प्राविधिक सहयोगमा साविक नकसा तथा अन्य प्रमाणको आधारमा सुधार गर्न सकिनेछ।

गा वि स मुस्ताङ  
साविक वडा ५

क्र. स	साविक गा वि स	साविक वडा	सिट न.	कितान.	दइ वा दुइ भन्दा बढि क्षेत्रमा परेका कित्ताहरु	भूउपयोग वर्गकरण क्षेत्र
६३५	मुस्ताङ	५	५ ग	३३	कृषि क्षेत्र/नदी,खोला,ताल,सिमसार क्षेत्र	कृषि क्षेत्र
६३६	मुस्ताङ	५	५ ग	३४		कृषि क्षेत्र
६३७	मुस्ताङ	५	५ ग	३५		कृषि क्षेत्र
६३८	मुस्ताङ	५	५ ग	३६	कृषि क्षेत्र/नदी,खोला,ताल,सिमसार क्षेत्र	कृषि क्षेत्र
६३९	मुस्ताङ	५	५ ग	३७		कृषि क्षेत्र
६४०	मुस्ताङ	५	५ ग	३८		कृषि क्षेत्र
६४१	मुस्ताङ	५	५ ग	३९		कृषि क्षेत्र
६४२	मुस्ताङ	५	५ ग	४०	कृषि क्षेत्र/नदी,खोला,ताल,सिमसार क्षेत्र	कृषि क्षेत्र
६४३	मुस्ताङ	५	५ ग	४१		कृषि क्षेत्र
६४४	मुस्ताङ	५	५ ग	४२		कृषि क्षेत्र
६४५	मुस्ताङ	५	५ ग	४३		कृषि क्षेत्र
६४६	मुस्ताङ	५	५ ग	४४		कृषि क्षेत्र
६४७	मुस्ताङ	५	५ ग	४५		कृषि क्षेत्र
६४८	मुस्ताङ	५	५ ग	४६		कृषि क्षेत्र
६४९	मुस्ताङ	५	५ ग	४७		कृषि क्षेत्र
६५०	मुस्ताङ	५	५ ग	४८		कृषि क्षेत्र
६५१	मुस्ताङ	५	५ ग	४९		कृषि क्षेत्र
६५२	मुस्ताङ	५	५ ग	५०		कृषि क्षेत्र
६५३	मुस्ताङ	५	५ ग	५१		कृषि क्षेत्र
६५४	मुस्ताङ	५	५ ग	५२		कृषि क्षेत्र
६५५	मुस्ताङ	५	५ ग	५३		कृषि क्षेत्र
६५६	मुस्ताङ	५	५ ग	५४		कृषि क्षेत्र
६५७	मुस्ताङ	५	५ ग	५५		कृषि क्षेत्र
६५८	मुस्ताङ	५	५ ग	५६		कृषि क्षेत्र
६५९	मुस्ताङ	५	५ ग	५७		कृषि क्षेत्र
६६०	मुस्ताङ	५	५ ग	५८		कृषि क्षेत्र
६६१	मुस्ताङ	५	५ ग	५९		कृषि क्षेत्र
६६२	मुस्ताङ	५	५ ग	६०		कृषि क्षेत्र
६६३	मुस्ताङ	५	५ ग	६१		कृषि क्षेत्र
६६४	मुस्ताङ	५	५ ग	६२	कृषि क्षेत्र/सास्कृतिक तथा पुरातात्विक महत्व क्षेत्र	कृषि क्षेत्र
६६५	मुस्ताङ	५	५ ग	६३		आवासिय क्षेत्र
६६६	मुस्ताङ	५	५ ग	६४		आवासिय क्षेत्र
६६७	मुस्ताङ	५	५ ग	६५		आवासिय क्षेत्र
६६८	मुस्ताङ	५	५ ग	६६		आवासिय क्षेत्र
६६९	मुस्ताङ	५	५ ग	६७		आवासिय क्षेत्र
६७०	मुस्ताङ	५	५ ग	६८	कृषि क्षेत्र/सास्कृतिक तथा पुरातात्विक महत्व क्षेत्र	कृषि क्षेत्र
६७१	मुस्ताङ	५	५ ग	६९	कृषि क्षेत्र/सास्कृतिक तथा पुरातात्विक महत्व क्षेत्र	कृषि क्षेत्र
६७२	मुस्ताङ	५	५ ग	७०		कृषि क्षेत्र
६७३	मुस्ताङ	५	५ ग	७१		कृषि क्षेत्र
६७४	मुस्ताङ	५	५ ग	७२	कृषि क्षेत्र/सास्कृतिक तथा पुरातात्विक महत्व क्षेत्र	कृषि क्षेत्र
६७५	मुस्ताङ	५	५ ग	७३		आवासिय क्षेत्र
६७६	मुस्ताङ	५	५ ग	७४		आवासिय क्षेत्र
६७७	मुस्ताङ	५	५ ग	७५		आवासिय क्षेत्र
६७८	मुस्ताङ	५	५ ग	७६		आवासिय क्षेत्र
६७९	मुस्ताङ	५	५ ग	७७		कृषि क्षेत्र
६८०	मुस्ताङ	५	५ ग	७८		कृषि क्षेत्र
६८१	मुस्ताङ	५	५ ग	७९	कृषि क्षेत्र/सार्वजनिक उपयोग क्षेत्र	कृषि क्षेत्र
६८२	मुस्ताङ	५	५ ग	८०		कृषि क्षेत्र
६८३	मुस्ताङ	५	५ ग	८१	कृषि क्षेत्र/सार्वजनिक उपयोग क्षेत्र	कृषि क्षेत्र

यो विवरण जिर्ण कित्तानापी नकसा डिजिटार्इज गरी तयार गरिएको डिजिटल डाटाबेसबाट तयार गरिएको हुदाँ कुनै कित्ता न दोहोरिएमा,छुट हुन गएमा वा अस्पष्ट हुन गएमा नापि कार्यालयको प्राविधिक सहयोगमा साविक नकसा तथा अन्य प्रमाणको आधारमा सुधार गर्न सकिनेछ।

गा वि स मुस्ताङ  
साविक वडा ५

क्र. स	साविक गा वि स	साविक वडा	सिट न.	कितान.	दइ वा दुइ भन्दा बढि क्षेत्रमा परेका कित्ताहरु	भूउपयोग वर्गकरण क्षेत्र
६८४	मुस्ताङ	५	५ ग	८२		कृषि क्षेत्र
६८५	मुस्ताङ	५	५ ग	८३	कृषि क्षेत्र/सार्वजनिक उपयोग क्षेत्र	कृषि क्षेत्र
६८६	मुस्ताङ	५	५ ग	८४		आवासिय क्षेत्र
६८७	मुस्ताङ	५	५ ग	८५		आवासिय क्षेत्र
६८८	मुस्ताङ	५	५ ग	८६		आवासिय क्षेत्र
६८९	मुस्ताङ	५	५ ग	८७		आवासिय क्षेत्र
६९०	मुस्ताङ	५	५ ग	८८	कृषि क्षेत्र/आवासिय क्षेत्र	आवासिय क्षेत्र
६९१	मुस्ताङ	५	५ ग	८९		कृषि क्षेत्र
६९२	मुस्ताङ	५	५ ग	९०		कृषि क्षेत्र
६९३	मुस्ताङ	५	५ ग	९१		कृषि क्षेत्र
६९४	मुस्ताङ	५	५ ग	९२		कृषि क्षेत्र
६९५	मुस्ताङ	५	५ ग	९३		कृषि क्षेत्र
६९६	मुस्ताङ	५	५ ग	९४		कृषि क्षेत्र
६९७	मुस्ताङ	५	५ ग	९५		कृषि क्षेत्र
६९८	मुस्ताङ	५	५ ग	९६		कृषि क्षेत्र
६९९	मुस्ताङ	५	५ ग	९७		कृषि क्षेत्र
७००	मुस्ताङ	५	५ ग	९८		कृषि क्षेत्र
७०१	मुस्ताङ	५	५ ग	९९		कृषि क्षेत्र
७०२	मुस्ताङ	५	५ ग	१००		कृषि क्षेत्र
७०३	मुस्ताङ	५	५ ग	१०१		कृषि क्षेत्र
७०४	मुस्ताङ	५	५ ग	१०२		कृषि क्षेत्र
७०५	मुस्ताङ	५	५ ग	१०३		कृषि क्षेत्र
७०६	मुस्ताङ	५	५ ग	१०४		कृषि क्षेत्र
७०७	मुस्ताङ	५	५ ग	१०५		कृषि क्षेत्र
७०८	मुस्ताङ	५	५ ग	१०६		कृषि क्षेत्र
७०९	मुस्ताङ	५	५ ग	१०७		कृषि क्षेत्र
७१०	मुस्ताङ	५	५ ग	१०८		कृषि क्षेत्र
७११	मुस्ताङ	५	५ ग	१०९		कृषि क्षेत्र
७१२	मुस्ताङ	५	५ ग	११०		कृषि क्षेत्र
७१३	मुस्ताङ	५	५ ग	१११		कृषि क्षेत्र
७१४	मुस्ताङ	५	५ ग	११२		कृषि क्षेत्र
७१५	मुस्ताङ	५	५ ग	११३		कृषि क्षेत्र
७१६	मुस्ताङ	५	५ ग	११४		कृषि क्षेत्र
७१७	मुस्ताङ	५	५ ग	११५		कृषि क्षेत्र
७१८	मुस्ताङ	५	५ ग	११६		कृषि क्षेत्र
७१९	मुस्ताङ	५	५ ग	११७		कृषि क्षेत्र
७२०	मुस्ताङ	५	५ ग	११८		कृषि क्षेत्र
७२१	मुस्ताङ	५	५ ग	११९		कृषि क्षेत्र
७२२	मुस्ताङ	५	५ ग	१२०		कृषि क्षेत्र
७२३	मुस्ताङ	५	५ ग	१२१		कृषि क्षेत्र
७२४	मुस्ताङ	५	५ ग	१२२		कृषि क्षेत्र
७२५	मुस्ताङ	५	५ ग	१२३		कृषि क्षेत्र
७२६	मुस्ताङ	५	५ ग	१२४		कृषि क्षेत्र
७२७	मुस्ताङ	५	५ ग	१२५		कृषि क्षेत्र
७२८	मुस्ताङ	५	५ ग	१२६		कृषि क्षेत्र
७२९	मुस्ताङ	५	५ ग	१२७		कृषि क्षेत्र
७३०	मुस्ताङ	५	५ ग	१२८		कृषि क्षेत्र
७३१	मुस्ताङ	५	५ ग	१२९		कृषि क्षेत्र
७३२	मुस्ताङ	५	५ ग	१३०		कृषि क्षेत्र
७३३	मुस्ताङ	५	५ ग	१३१		कृषि क्षेत्र
७३४	मुस्ताङ	५	५ ग	१३२		कृषि क्षेत्र
७३५	मुस्ताङ	५	५ ग	१३३		कृषि क्षेत्र
७३६	मुस्ताङ	५	५ ग	१३४		कृषि क्षेत्र
७३७	मुस्ताङ	५	५ ग	१३५		कृषि क्षेत्र
७३८	मुस्ताङ	५	५ ग	१३६		कृषि क्षेत्र
७३९	मुस्ताङ	५	५ ग	१३७		कृषि क्षेत्र

यो विवरण जिर्ण कित्तानापी नकसा डिजिटलाईज गरी तयार गरिएको डिजिटल डाटाबेसबाट तयार गरिएको हुदाँ कुनै कित्ता न दोहोरिएमा, छुट हुन गएमा वा अस्पष्ट हुन गएमा नापि कार्यालयको प्राविधिक सहयोगमा साविक नकसा तथा अन्य प्रमाणको आधारमा सुधार गर्न सकिनेछ।

गा वि स मुस्ताङ  
साविक वडा ५

क्र. स	साविक गा वि स	साविक वडा	सिट न.	कित्ता न.	दइ वा दुइ भन्दा बढि क्षेत्रमा परेका कित्ताहरु	भूपयोग वर्गकरण क्षेत्र
७४०	मुस्ताङ	५	५ ग	१३८		कृषि क्षेत्र
७४१	मुस्ताङ	५	५ ग	१३९		कृषि क्षेत्र
७४२	मुस्ताङ	५	५ ग	१४०		कृषि क्षेत्र
७४३	मुस्ताङ	५	५ ग	१४१		कृषि क्षेत्र
७४४	मुस्ताङ	५	५ ग	१४२		कृषि क्षेत्र
७४५	मुस्ताङ	५	५ ग	१४३		कृषि क्षेत्र
७४६	मुस्ताङ	५	५ ग	१४४		कृषि क्षेत्र
७४७	मुस्ताङ	५	५ ग	१४५		कृषि क्षेत्र
७४८	मुस्ताङ	५	५ ग	१४६		कृषि क्षेत्र
७४९	मुस्ताङ	५	५ ग	१४७		कृषि क्षेत्र
७५०	मुस्ताङ	५	५ ग	१४८		कृषि क्षेत्र
७५१	मुस्ताङ	५	५ ग	१४९		कृषि क्षेत्र
७५२	मुस्ताङ	५	५ ग	१५०		कृषि क्षेत्र
७५३	मुस्ताङ	५	५ ग	१५१		कृषि क्षेत्र
७५४	मुस्ताङ	५	५ ग	१५२		कृषि क्षेत्र
७५५	मुस्ताङ	५	५ ग	१५३		कृषि क्षेत्र
७५६	मुस्ताङ	५	५ ग	१५४		कृषि क्षेत्र
७५७	मुस्ताङ	५	५ ग	१५५		कृषि क्षेत्र
७५८	मुस्ताङ	५	५ ग	१५६	कृषि क्षेत्र/सार्वजनिक उपयोग क्षेत्र/अन्य क्षेत्र	सार्वजनिक उपयोग क्षेत्र
७५९	मुस्ताङ	५	५ ग	१५७		कृषि क्षेत्र
७६०	मुस्ताङ	५	५ ग	१५८		कृषि क्षेत्र
७६१	मुस्ताङ	५	५ ग	१५९		कृषि क्षेत्र
७६२	मुस्ताङ	५	५ ग	१६०		कृषि क्षेत्र
७६३	मुस्ताङ	५	५ ग	१६१		कृषि क्षेत्र
७६४	मुस्ताङ	५	५ ग	१६२		कृषि क्षेत्र
७६५	मुस्ताङ	५	५ ग	१६३	कृषि क्षेत्र/नदी,खोला,ताल,सिमसार क्षेत्र	कृषि क्षेत्र
७६६	मुस्ताङ	५	५ ग	१६४	कृषि क्षेत्र/नदी,खोला,ताल,सिमसार क्षेत्र	कृषि क्षेत्र
७६७	मुस्ताङ	५	५ ग	१६५		कृषि क्षेत्र
७६८	मुस्ताङ	५	५ ग	१६६		कृषि क्षेत्र
७६९	मुस्ताङ	५	५ ग	१६७		कृषि क्षेत्र
७७०	मुस्ताङ	५	५ ग	१६८		कृषि क्षेत्र
७७१	मुस्ताङ	५	५ ग	१६९		कृषि क्षेत्र
७७२	मुस्ताङ	५	५ ग	१७०		कृषि क्षेत्र
७७३	मुस्ताङ	५	५ ग	१७१		कृषि क्षेत्र
७७४	मुस्ताङ	५	५ ग	१७२		कृषि क्षेत्र
७७५	मुस्ताङ	५	५ ग	१७३		कृषि क्षेत्र
७७६	मुस्ताङ	५	५ ग	१७४		कृषि क्षेत्र
७७७	मुस्ताङ	५	५ ग	१७५		कृषि क्षेत्र
७७८	मुस्ताङ	५	५ ग	१७६		कृषि क्षेत्र
७७९	मुस्ताङ	५	५ ग	१७७	कृषि क्षेत्र/आवासिय क्षेत्र	आवासिय क्षेत्र
७८०	मुस्ताङ	५	५ ग	१७८	कृषि क्षेत्र/आवासिय क्षेत्र	आवासिय क्षेत्र
७८१	मुस्ताङ	५	५ ग	१७९	कृषि क्षेत्र/आवासिय क्षेत्र	आवासिय क्षेत्र
७८२	मुस्ताङ	५	५ ग	१८०	/सार्वजनिक उपयोग क्षेत्र/आवासिय क्षेत्र	आवासिय क्षेत्र
७८३	मुस्ताङ	५	५ ग	१८१		आवासिय क्षेत्र
७८४	मुस्ताङ	५	५ ग	१८२		आवासिय क्षेत्र
७८५	मुस्ताङ	५	५ ग	१८३		आवासिय क्षेत्र
७८६	मुस्ताङ	५	५ ग	१८४	/सार्वजनिक उपयोग क्षेत्र/आवासिय क्षेत्र	आवासिय क्षेत्र
७८७	मुस्ताङ	५	५ ग	१८५		आवासिय क्षेत्र
७८८	मुस्ताङ	५	५ ग	१८६		आवासिय क्षेत्र
७८९	मुस्ताङ	५	५ ग	१८८	/सार्वजनिक उपयोग क्षेत्र/आवासिय क्षेत्र	आवासिय क्षेत्र

यो विवरण जिर्ण कित्तानापी नकसा डिजिटार्इज गरी तयार गरिएको डिजिटल डाटाबेसबाट तयार गरिएको हुदाँ कुनै कित्ता न दोहोरिएमा,छुट हुन गएमा वा अस्पष्ट हुन गएमा नापि कार्यालयको प्राविधिक सहयोगमा साविक नकसा तथा अन्य प्रमाणको आधारमा सुधार गर्न सकिनेछ।

गा वि स मुस्ताङ  
साविक वडा ५

क्र. स	साविक गा वि स	साविक वडा	सिट न.	कितान.	दइ वा दुइ भन्दा बढि क्षेत्रमा परेका कित्ताहरु	भूउपयोग वर्गकरण क्षेत्र
७९०	मुस्ताङ	५	५ ग	१८९		आवासिय क्षेत्र
७९१	मुस्ताङ	५	५ ग	१९०		आवासिय क्षेत्र
७९२	मुस्ताङ	५	५ ग	१९१		आवासिय क्षेत्र
७९३	मुस्ताङ	५	५ ग	१९२		आवासिय क्षेत्र
७९४	मुस्ताङ	५	५ ग	१९३		आवासिय क्षेत्र
७९५	मुस्ताङ	५	५ ग	१९४		आवासिय क्षेत्र
७९६	मुस्ताङ	५	५ ग	१९५		आवासिय क्षेत्र
७९७	मुस्ताङ	५	५ ग	१९६	/सार्वजनिक उपयोग क्षेत्र/आवासिय क्षेत्र	आवासिय क्षेत्र
७९८	मुस्ताङ	५	५ ग	१९७	/सार्वजनिक उपयोग क्षेत्र/आवासिय क्षेत्र	आवासिय क्षेत्र
७९९	मुस्ताङ	५	५ ग	१९८		आवासिय क्षेत्र
८००	मुस्ताङ	५	५ ग	१९९		आवासिय क्षेत्र
८०१	मुस्ताङ	५	५ ग	२००		आवासिय क्षेत्र
८०२	मुस्ताङ	५	५ ग	२०१		आवासिय क्षेत्र
८०३	मुस्ताङ	५	५ ग	२०२		आवासिय क्षेत्र
८०४	मुस्ताङ	५	५ ग	२०३		आवासिय क्षेत्र
८०५	मुस्ताङ	५	५ ग	२०४	कृषि क्षेत्र/आवासिय क्षेत्र	आवासिय क्षेत्र
८०६	मुस्ताङ	५	५ ग	९९९९९३		आवासिय क्षेत्र
८०७	मुस्ताङ	५	५ ग	९९९९९४		आवासिय क्षेत्र
८०८	मुस्ताङ	५	५ ग	९९९९९५	/सार्वजनिक उपयोग क्षेत्र/आवासिय क्षेत्र	आवासिय क्षेत्र
८०९	मुस्ताङ	५	५ ग	९९९९९७		कृषि क्षेत्र
८१०	मुस्ताङ	५	५ ग	९९९९९८	कृषि क्षेत्र/सार्वजनिक उपयोग क्षेत्र	कृषि क्षेत्र
८११	मुस्ताङ	५	५ ग	९९९९९९	कृषि क्षेत्र/सांस्कृतिक तथा पुरातात्विक महत्व क्षेत्र/सार्वजनिक उपयोग क्षेत्र/आवासिय क्षेत्र	आवासिय क्षेत्र
८१२	मुस्ताङ	५	५ घ	१		कृषि क्षेत्र
८१३	मुस्ताङ	५	५ घ	२		कृषि क्षेत्र
८१४	मुस्ताङ	५	५ घ	३		कृषि क्षेत्र
८१५	मुस्ताङ	५	५ घ	४		कृषि क्षेत्र
८१६	मुस्ताङ	५	५ घ	५		कृषि क्षेत्र
८१७	मुस्ताङ	५	५ घ	६		कृषि क्षेत्र
८१८	मुस्ताङ	५	५ घ	७		कृषि क्षेत्र
८१९	मुस्ताङ	५	५ घ	८		कृषि क्षेत्र
८२०	मुस्ताङ	५	५ घ	९		कृषि क्षेत्र
८२१	मुस्ताङ	५	५ घ	१०		कृषि क्षेत्र
८२२	मुस्ताङ	५	५ घ	११		कृषि क्षेत्र
८२३	मुस्ताङ	५	५ घ	१२		कृषि क्षेत्र
८२४	मुस्ताङ	५	५ घ	१३		कृषि क्षेत्र
८२५	मुस्ताङ	५	५ घ	१४		कृषि क्षेत्र
८२६	मुस्ताङ	५	५ घ	१५		कृषि क्षेत्र
८२७	मुस्ताङ	५	५ घ	१६		कृषि क्षेत्र
८२८	मुस्ताङ	५	५ घ	१७		कृषि क्षेत्र
८२९	मुस्ताङ	५	५ घ	१८		कृषि क्षेत्र
८३०	मुस्ताङ	५	५ घ	१९		कृषि क्षेत्र
८३१	मुस्ताङ	५	५ घ	२०		कृषि क्षेत्र
८३२	मुस्ताङ	५	५ घ	२१		कृषि क्षेत्र
८३३	मुस्ताङ	५	५ घ	२२		कृषि क्षेत्र
८३४	मुस्ताङ	५	५ घ	२३		कृषि क्षेत्र
८३५	मुस्ताङ	५	५ घ	२४		कृषि क्षेत्र
८३६	मुस्ताङ	५	५ घ	२५		कृषि क्षेत्र
८३७	मुस्ताङ	५	५ घ	२६		कृषि क्षेत्र
८३८	मुस्ताङ	५	५ घ	२७		कृषि क्षेत्र
८३९	मुस्ताङ	५	५ घ	२८		कृषि क्षेत्र
८४०	मुस्ताङ	५	५ घ	२९		कृषि क्षेत्र

यो विवरण जिर्ण कित्तानापी नकसा डिजिटार्इज गरी तयार गरिएको डिजिटल डाटाबेसबाट तयार गरिएको हुदाँ कुनै कित्ता न दोहोरिएमा, छुट हुन गएमा वा अस्पष्ट हुन गएमा नापि कार्यालयको प्राविधिक सहयोगमा साविक नकसा तथा अन्य प्रमाणको आधारमा सुधार गर्न सकिनेछ।

गा वि स मुस्ताङ  
साविक वडा ५

क्र. स	साविक गा वि स	साविक वडा	सिट न.	कितान.	दइ वा दुइ भन्दा बढि क्षेत्रमा परेका कित्ताहरु	भूउपयोग वर्गकरण क्षेत्र
८४१	मुस्ताङ	५	५ घ	३०		कृषि क्षेत्र
८४२	मुस्ताङ	५	५ घ	३१		कृषि क्षेत्र
८४३	मुस्ताङ	५	५ घ	३२		कृषि क्षेत्र
८४४	मुस्ताङ	५	५ घ	३३		कृषि क्षेत्र
८४५	मुस्ताङ	५	५ घ	३४		कृषि क्षेत्र
८४६	मुस्ताङ	५	५ घ	३५		कृषि क्षेत्र
८४७	मुस्ताङ	५	५ घ	३६		कृषि क्षेत्र
८४८	मुस्ताङ	५	५ घ	३७		कृषि क्षेत्र
८४९	मुस्ताङ	५	५ घ	३८		कृषि क्षेत्र
८५०	मुस्ताङ	५	५ घ	३९		कृषि क्षेत्र
८५१	मुस्ताङ	५	५ घ	४०		कृषि क्षेत्र
८५२	मुस्ताङ	५	५ घ	४१		कृषि क्षेत्र
८५३	मुस्ताङ	५	५ घ	४२		कृषि क्षेत्र
८५४	मुस्ताङ	५	५ घ	४३		कृषि क्षेत्र
८५५	मुस्ताङ	५	५ घ	४४		कृषि क्षेत्र
८५६	मुस्ताङ	५	५ घ	४५		कृषि क्षेत्र
८५७	मुस्ताङ	५	५ घ	४६		कृषि क्षेत्र
८५८	मुस्ताङ	५	५ घ	४७		कृषि क्षेत्र
८५९	मुस्ताङ	५	५ घ	४८		कृषि क्षेत्र
८६०	मुस्ताङ	५	५ घ	४९		कृषि क्षेत्र
८६१	मुस्ताङ	५	५ घ	५०		कृषि क्षेत्र
८६२	मुस्ताङ	५	५ घ	५१		कृषि क्षेत्र
८६३	मुस्ताङ	५	५ घ	५२		कृषि क्षेत्र
८६४	मुस्ताङ	५	५ घ	५३		कृषि क्षेत्र
८६५	मुस्ताङ	५	५ घ	५४		कृषि क्षेत्र
८६६	मुस्ताङ	५	५ घ	५५		कृषि क्षेत्र
८६७	मुस्ताङ	५	५ घ	५६		कृषि क्षेत्र
८६८	मुस्ताङ	५	५ घ	५७		कृषि क्षेत्र
८६९	मुस्ताङ	५	५ घ	५८		कृषि क्षेत्र
८७०	मुस्ताङ	५	५ घ	५९		कृषि क्षेत्र
८७१	मुस्ताङ	५	५ घ	६०		कृषि क्षेत्र
८७२	मुस्ताङ	५	५ घ	६१		कृषि क्षेत्र
८७३	मुस्ताङ	५	५ घ	६२		कृषि क्षेत्र
८७४	मुस्ताङ	५	५ घ	६३		कृषि क्षेत्र
८७५	मुस्ताङ	५	५ घ	६४		कृषि क्षेत्र
८७६	मुस्ताङ	५	५ घ	६५		कृषि क्षेत्र
८७७	मुस्ताङ	५	५ घ	६६		कृषि क्षेत्र
८७८	मुस्ताङ	५	५ घ	६७		कृषि क्षेत्र
८७९	मुस्ताङ	५	५ घ	६८		कृषि क्षेत्र
८८०	मुस्ताङ	५	५ घ	६९		कृषि क्षेत्र
८८१	मुस्ताङ	५	५ घ	७०		कृषि क्षेत्र
८८२	मुस्ताङ	५	५ घ	७१		कृषि क्षेत्र
८८३	मुस्ताङ	५	५ घ	७२		कृषि क्षेत्र
८८४	मुस्ताङ	५	५ घ	७३		कृषि क्षेत्र
८८५	मुस्ताङ	५	५ घ	७४		कृषि क्षेत्र
८८६	मुस्ताङ	५	५ घ	७५		कृषि क्षेत्र
८८७	मुस्ताङ	५	५ घ	७६		कृषि क्षेत्र
८८८	मुस्ताङ	५	५ घ	७७	कृषि क्षेत्र/अन्य क्षेत्र	कृषि क्षेत्र
८८९	मुस्ताङ	५	५ घ	७८		कृषि क्षेत्र
८९०	मुस्ताङ	५	५ घ	७९		कृषि क्षेत्र
८९१	मुस्ताङ	५	५ घ	८०		कृषि क्षेत्र
८९२	मुस्ताङ	५	५ घ	८१	कृषि क्षेत्र/अन्य क्षेत्र	कृषि क्षेत्र
८९३	मुस्ताङ	५	५ घ	८२		कृषि क्षेत्र
८९४	मुस्ताङ	५	५ घ	८३	कृषि क्षेत्र/अन्य क्षेत्र	कृषि क्षेत्र
८९५	मुस्ताङ	५	५ घ	८४		कृषि क्षेत्र
८९६	मुस्ताङ	५	५ घ	८५		कृषि क्षेत्र

यो विवरण जिर्ण कित्तानापी नकसा डिजिटार्इज गरी तयार गरिएको डिजिटल डाटाबेसबाट तयार गरिएको हुदाँ कुनै कित्ता न दोहोरिएमा, छुट हुन गएमा वा अस्पष्ट हुन गएमा नापि कार्यालयको प्राविधिक सहयोगमा साविक नकसा तथा अन्य प्रमाणको आधारमा सुधार गर्न सकिनेछ।


**गा वि स मुस्ताङ**  
**साविक वडा ५**

क्र. स	साविक गा वि स	साविक वडा	सिट न.	कित्ता न.	दइ वा दुइ भन्दा बढि क्षेत्रमा परेका कित्ताहरु	भ्रूपयोग वर्गकरण क्षेत्र
८९७	मुस्ताङ	५	५ घ	८६		कृषि क्षेत्र
८९८	मुस्ताङ	५	५ घ	८७		कृषि क्षेत्र
८९९	मुस्ताङ	५	५ घ	८८		कृषि क्षेत्र
९००	मुस्ताङ	५	५ घ	८९		कृषि क्षेत्र
९०१	मुस्ताङ	५	५ घ	९०	कृषि क्षेत्र/सार्वजनिक उपयोग क्षेत्र	कृषि क्षेत्र
९०२	मुस्ताङ	५	५ घ	९९९९९९		कृषि क्षेत्र

यो विवरण जिर्ण कित्तानापी नक्सा डिजिटार्इज गरी तयार गरिएको डिजिटल डाटाबेसबाट तयार गरिएको हुदाँ कुनै कित्ता न दोहोरिएमा, छुट हुन गएमा वा अस्पष्ट हुन गएमा नापि कार्यालयको प्राविधिक सहयोगमा साविक नक्सा तथा अन्य प्रमाणको आधारमा सुधार गर्न सकिनेछ।



लोमान्थाङ गाउँपालिका  
गाउँकार्यपालिकाको कार्यालय  
लोमान्थाङ, मुस्ताङ  
गण्डकी प्रदेश, नेपाल



गा वि स अनुसार भू-उपयोग क्षेत्र वर्गीकृत  
कित्ताहरूको विवरण  
गा वि स : मुस्ताङ(साविक वडा ६)

गा वि स मुस्ताङ  
साविक वडा ६

क्र. स	साविक गा वि स	साविक वडा	सिट न.	कित्ता न.	दइ वा दुइ भन्दा बढि क्षेत्रमा परेका कित्ताहरु	भ्रूपयोग वर्गकरण क्षेत्र
१	मुस्ताङ	६	६ क	१		कृषि क्षेत्र
२	मुस्ताङ	६	६ क	२		कृषि क्षेत्र
३	मुस्ताङ	६	६ क	३		कृषि क्षेत्र
४	मुस्ताङ	६	६ क	४		कृषि क्षेत्र
५	मुस्ताङ	६	६ क	५		कृषि क्षेत्र
६	मुस्ताङ	६	६ क	६		कृषि क्षेत्र
७	मुस्ताङ	६	६ क	७		कृषि क्षेत्र
८	मुस्ताङ	६	६ क	८		कृषि क्षेत्र
९	मुस्ताङ	६	६ क	९		कृषि क्षेत्र
१०	मुस्ताङ	६	६ क	१०		कृषि क्षेत्र
११	मुस्ताङ	६	६ क	११		कृषि क्षेत्र
१२	मुस्ताङ	६	६ क	१२		कृषि क्षेत्र
१३	मुस्ताङ	६	६ क	१३		कृषि क्षेत्र
१४	मुस्ताङ	६	६ क	१४		कृषि क्षेत्र
१५	मुस्ताङ	६	६ क	१५		कृषि क्षेत्र
१६	मुस्ताङ	६	६ क	१६		कृषि क्षेत्र
१७	मुस्ताङ	६	६ क	१७		कृषि क्षेत्र
१८	मुस्ताङ	६	६ क	१८		कृषि क्षेत्र
१९	मुस्ताङ	६	६ क	१९		कृषि क्षेत्र
२०	मुस्ताङ	६	६ क	२०		कृषि क्षेत्र
२१	मुस्ताङ	६	६ क	२१		कृषि क्षेत्र
२२	मुस्ताङ	६	६ क	२२		कृषि क्षेत्र
२३	मुस्ताङ	६	६ क	२३		कृषि क्षेत्र
२४	मुस्ताङ	६	६ क	२४		कृषि क्षेत्र
२५	मुस्ताङ	६	६ क	२५		कृषि क्षेत्र
२६	मुस्ताङ	६	६ क	२६		कृषि क्षेत्र
२७	मुस्ताङ	६	६ क	२७		कृषि क्षेत्र
२८	मुस्ताङ	६	६ क	२८		कृषि क्षेत्र
२९	मुस्ताङ	६	६ क	३०		कृषि क्षेत्र
३०	मुस्ताङ	६	६ क	३१		सार्वजनिक उपयोग क्षेत्र
३१	मुस्ताङ	६	६ क	३२		कृषि क्षेत्र
३२	मुस्ताङ	६	६ क	३३		कृषि क्षेत्र
३३	मुस्ताङ	६	६ क	३४		कृषि क्षेत्र
३४	मुस्ताङ	६	६ क	३५		कृषि क्षेत्र
३५	मुस्ताङ	६	६ क	३६		कृषि क्षेत्र
३६	मुस्ताङ	६	६ क	३७		कृषि क्षेत्र
३७	मुस्ताङ	६	६ क	३८		कृषि क्षेत्र
३८	मुस्ताङ	६	६ क	३९		कृषि क्षेत्र
३९	मुस्ताङ	६	६ क	४०		कृषि क्षेत्र
४०	मुस्ताङ	६	६ क	४२		कृषि क्षेत्र
४१	मुस्ताङ	६	६ क	४३		कृषि क्षेत्र
४२	मुस्ताङ	६	६ क	४४		कृषि क्षेत्र
४३	मुस्ताङ	६	६ क	४६		कृषि क्षेत्र
४४	मुस्ताङ	६	६ क	४७		कृषि क्षेत्र
४५	मुस्ताङ	६	६ क	४८		कृषि क्षेत्र
४६	मुस्ताङ	६	६ क	४९		कृषि क्षेत्र
४७	मुस्ताङ	६	६ क	५०		कृषि क्षेत्र
४८	मुस्ताङ	६	६ क	५१		कृषि क्षेत्र
४९	मुस्ताङ	६	६ क	५२		कृषि क्षेत्र
५०	मुस्ताङ	६	६ क	५३		कृषि क्षेत्र
५१	मुस्ताङ	६	६ क	५४		कृषि क्षेत्र
५२	मुस्ताङ	६	६ क	५५		कृषि क्षेत्र
५३	मुस्ताङ	६	६ क	५६		कृषि क्षेत्र
५४	मुस्ताङ	६	६ क	५७		कृषि क्षेत्र
५५	मुस्ताङ	६	६ क	५८		कृषि क्षेत्र
५६	मुस्ताङ	६	६ क	५९		कृषि क्षेत्र
५७	मुस्ताङ	६	६ क	६०		कृषि क्षेत्र

यो विवरण जिर्ण कित्तानापी नकसा डिजिटार्इज गरी तयार गरिएको डिजिटल डाटाबेसबाट तयार गरिएको हुदाँ कुनै कित्ता न दोहोरिएमा, छुट हुन गएमा वा अस्पष्ट हुन गएमा नापि कार्यालयको प्राविधिक सहयोगमा साविक नकसा तथा अन्य प्रमाणको आधारमा सुधार गर्न सकिनेछ।

गा वि स मुस्ताङ  
साविक वडा ६

क्र. स	साविक गा वि स	साविक वडा	सिट न.	कित्ता न.	दइ वा दुइ भन्दा बढि क्षेत्रमा परेका कित्ताहरु	भ्रूपयोग वर्गकरण क्षेत्र
५८	मुस्ताङ	६	६ क	६१		कृषि क्षेत्र
५९	मुस्ताङ	६	६ क	६२		कृषि क्षेत्र
६०	मुस्ताङ	६	६ क	६३		कृषि क्षेत्र
६१	मुस्ताङ	६	६ क	६४		कृषि क्षेत्र
६२	मुस्ताङ	६	६ क	६५		कृषि क्षेत्र
६३	मुस्ताङ	६	६ क	६६		कृषि क्षेत्र
६४	मुस्ताङ	६	६ क	६७		कृषि क्षेत्र
६५	मुस्ताङ	६	६ क	६८		कृषि क्षेत्र
६६	मुस्ताङ	६	६ क	६९		कृषि क्षेत्र
६७	मुस्ताङ	६	६ क	७०		कृषि क्षेत्र
६८	मुस्ताङ	६	६ क	७१		कृषि क्षेत्र
६९	मुस्ताङ	६	६ क	७२		कृषि क्षेत्र
७०	मुस्ताङ	६	६ क	७३		कृषि क्षेत्र
७१	मुस्ताङ	६	६ क	७४		कृषि क्षेत्र
७२	मुस्ताङ	६	६ क	७५		कृषि क्षेत्र
७३	मुस्ताङ	६	६ क	७६		कृषि क्षेत्र
७४	मुस्ताङ	६	६ क	७७		कृषि क्षेत्र
७५	मुस्ताङ	६	६ क	७८		कृषि क्षेत्र
७६	मुस्ताङ	६	६ क	७९		कृषि क्षेत्र
७७	मुस्ताङ	६	६ क	८०		कृषि क्षेत्र
७८	मुस्ताङ	६	६ क	८१		कृषि क्षेत्र
७९	मुस्ताङ	६	६ क	८२		कृषि क्षेत्र
८०	मुस्ताङ	६	६ क	८३		कृषि क्षेत्र
८१	मुस्ताङ	६	६ क	८४		कृषि क्षेत्र
८२	मुस्ताङ	६	६ क	८५		कृषि क्षेत्र
८३	मुस्ताङ	६	६ क	८६		कृषि क्षेत्र
८४	मुस्ताङ	६	६ क	८७		कृषि क्षेत्र
८५	मुस्ताङ	६	६ क	८८		कृषि क्षेत्र
८६	मुस्ताङ	६	६ क	८९		कृषि क्षेत्र
८७	मुस्ताङ	६	६ क	९०		कृषि क्षेत्र
८८	मुस्ताङ	६	६ क	९१		कृषि क्षेत्र
८९	मुस्ताङ	६	६ क	९२		कृषि क्षेत्र
९०	मुस्ताङ	६	६ क	९३		कृषि क्षेत्र
९१	मुस्ताङ	६	६ क	९४		कृषि क्षेत्र
९२	मुस्ताङ	६	६ क	९५		कृषि क्षेत्र
९३	मुस्ताङ	६	६ क	९६		कृषि क्षेत्र
९४	मुस्ताङ	६	६ क	९७		कृषि क्षेत्र
९५	मुस्ताङ	६	६ क	९८		कृषि क्षेत्र
९६	मुस्ताङ	६	६ क	९९		कृषि क्षेत्र
९७	मुस्ताङ	६	६ क	१००		कृषि क्षेत्र
९८	मुस्ताङ	६	६ क	१०१		कृषि क्षेत्र
९९	मुस्ताङ	६	६ क	१०२		कृषि क्षेत्र
१००	मुस्ताङ	६	६ क	१०३		कृषि क्षेत्र
१०१	मुस्ताङ	६	६ क	१०४		कृषि क्षेत्र
१०२	मुस्ताङ	६	६ क	१०५		कृषि क्षेत्र
१०३	मुस्ताङ	६	६ क	१०६		कृषि क्षेत्र
१०४	मुस्ताङ	६	६ क	१०७		कृषि क्षेत्र
१०५	मुस्ताङ	६	६ क	१०८		कृषि क्षेत्र
१०६	मुस्ताङ	६	६ क	१०९		कृषि क्षेत्र
१०७	मुस्ताङ	६	६ क	११०		कृषि क्षेत्र
१०८	मुस्ताङ	६	६ क	१११		कृषि क्षेत्र
१०९	मुस्ताङ	६	६ क	११२		कृषि क्षेत्र
११०	मुस्ताङ	६	६ क	११३		कृषि क्षेत्र
१११	मुस्ताङ	६	६ क	११४		कृषि क्षेत्र
११२	मुस्ताङ	६	६ क	११५		कृषि क्षेत्र
११३	मुस्ताङ	६	६ क	११६		कृषि क्षेत्र
११४	मुस्ताङ	६	६ क	११७		कृषि क्षेत्र

यो विवरण जिर्ण कित्तानापी नकसा डिजिटार्इज गरी तयार गरिएको डिजिटल डाटाबेसबाट तयार गरिएको हुदाँ कुनै कित्ता न दोहोरिएमा, छुट हुन गएमा वा अस्पष्ट हुन गएमा नापि कार्यालयको प्राविधिक सहयोगमा साविक नकसा तथा अन्य प्रमाणको आधारमा सुधार गर्न सकिनेछ।



गा वि स मुस्ताङ  
साविक वडा ६

क्र. स	साविक गा वि स	साविक वडा	सिट न.	कित्ता न.	दइ वा दुइ भन्दा बढि क्षेत्रमा परेका कित्ताहरु	भ्रूपयोग वर्गकरण क्षेत्र
१७२	मुस्ताङ	६	६ क	१७७		कृषि क्षेत्र
१७३	मुस्ताङ	६	६ क	१७८		कृषि क्षेत्र
१७४	मुस्ताङ	६	६ क	१७९		कृषि क्षेत्र
१७५	मुस्ताङ	६	६ क	१८०		कृषि क्षेत्र
१७६	मुस्ताङ	६	६ क	१८१		कृषि क्षेत्र
१७७	मुस्ताङ	६	६ क	१८२		कृषि क्षेत्र
१७८	मुस्ताङ	६	६ क	१८३		कृषि क्षेत्र
१७९	मुस्ताङ	६	६ क	१८४		कृषि क्षेत्र
१८०	मुस्ताङ	६	६ क	१८५		कृषि क्षेत्र
१८१	मुस्ताङ	६	६ क	१८६		कृषि क्षेत्र
१८२	मुस्ताङ	६	६ क	१८७		कृषि क्षेत्र
१८३	मुस्ताङ	६	६ क	१८८		कृषि क्षेत्र
१८४	मुस्ताङ	६	६ क	१८९		कृषि क्षेत्र
१८५	मुस्ताङ	६	६ क	१९०		कृषि क्षेत्र
१८६	मुस्ताङ	६	६ क	१९१		कृषि क्षेत्र
१८७	मुस्ताङ	६	६ क	१९२		कृषि क्षेत्र
१८८	मुस्ताङ	६	६ क	१९३		कृषि क्षेत्र
१८९	मुस्ताङ	६	६ क	१९४		कृषि क्षेत्र
१९०	मुस्ताङ	६	६ क	१९५		कृषि क्षेत्र
१९१	मुस्ताङ	६	६ क	१९६		कृषि क्षेत्र
१९२	मुस्ताङ	६	६ क	५१००४१		कृषि क्षेत्र
१९३	मुस्ताङ	६	६ क	५१०१२५		कृषि क्षेत्र
१९४	मुस्ताङ	६	६ क	५२००४१		कृषि क्षेत्र
१९५	मुस्ताङ	६	६ क	५२०१२५		कृषि क्षेत्र
१९६	मुस्ताङ	६	६ क	९९९९९७		कृषि क्षेत्र
१९७	मुस्ताङ	६	६ क	९९९९९८		कृषि क्षेत्र
१९८	मुस्ताङ	६	६ क	९९९९९९	कृषि क्षेत्र/सार्वजनिक उपयोग क्षेत्र	कृषि क्षेत्र
१९९	मुस्ताङ	६	६ ख	१		कृषि क्षेत्र
२००	मुस्ताङ	६	६ ख	२		कृषि क्षेत्र
२०१	मुस्ताङ	६	६ ख	३		कृषि क्षेत्र
२०२	मुस्ताङ	६	६ ख	४		कृषि क्षेत्र
२०३	मुस्ताङ	६	६ ख	५		कृषि क्षेत्र
२०४	मुस्ताङ	६	६ ख	६		कृषि क्षेत्र
२०५	मुस्ताङ	६	६ ख	७		कृषि क्षेत्र
२०६	मुस्ताङ	६	६ ख	८		कृषि क्षेत्र
२०७	मुस्ताङ	६	६ ख	९		कृषि क्षेत्र
२०८	मुस्ताङ	६	६ ख	१०		कृषि क्षेत्र
२०९	मुस्ताङ	६	६ ख	११		कृषि क्षेत्र
२१०	मुस्ताङ	६	६ ख	१२		कृषि क्षेत्र
२११	मुस्ताङ	६	६ ख	१३		कृषि क्षेत्र
२१२	मुस्ताङ	६	६ ख	१४		कृषि क्षेत्र
२१३	मुस्ताङ	६	६ ख	१५		कृषि क्षेत्र
२१४	मुस्ताङ	६	६ ख	१६		कृषि क्षेत्र
२१५	मुस्ताङ	६	६ ख	१७		कृषि क्षेत्र
२१६	मुस्ताङ	६	६ ख	१८		कृषि क्षेत्र
२१७	मुस्ताङ	६	६ ख	१९		कृषि क्षेत्र
२१८	मुस्ताङ	६	६ ख	२०		कृषि क्षेत्र
२१९	मुस्ताङ	६	६ ख	२१		कृषि क्षेत्र
२२०	मुस्ताङ	६	६ ख	२३		कृषि क्षेत्र
२२१	मुस्ताङ	६	६ ख	२४		कृषि क्षेत्र
२२२	मुस्ताङ	६	६ ख	२५		कृषि क्षेत्र
२२३	मुस्ताङ	६	६ ख	२६		कृषि क्षेत्र
२२४	मुस्ताङ	६	६ ख	२७		कृषि क्षेत्र
२२५	मुस्ताङ	६	६ ख	२८		कृषि क्षेत्र
२२६	मुस्ताङ	६	६ ख	२९		कृषि क्षेत्र
२२७	मुस्ताङ	६	६ ख	३०		कृषि क्षेत्र
२२८	मुस्ताङ	६	६ ख	३१		कृषि क्षेत्र

यो विवरण जिर्ण कित्तानापी नकसा डिजिटार्इज गरी तयार गरिएको डिजिटल डाटाबेसबाट तयार गरिएको हुदाँ कुनै कित्ता न दोहोरिएमा, छुट हुन गएमा वा अस्पष्ट हुन गएमा नापि कार्यालयको प्राविधिक सहयोगमा साविक नकसा तथा अन्य प्रमाणको आधारमा सुधार गर्न सकिनेछ।





गा वि स मुस्ताङ  
साविक वडा ६

क्र. स	साविक गा वि स	साविक वडा	सिट न.	कित्ता न.	दइ वा दुइ भन्दा बढि क्षेत्रमा परेका कित्ताहरु	भ्रूपयोग वर्गकरण क्षेत्र
३२६	मुस्ताङ	६	६ ग	८		कृषि क्षेत्र
३२७	मुस्ताङ	६	६ ग	९		कृषि क्षेत्र
३२८	मुस्ताङ	६	६ ग	१०		कृषि क्षेत्र
३२९	मुस्ताङ	६	६ ग	११		कृषि क्षेत्र
३३०	मुस्ताङ	६	६ ग	१२		कृषि क्षेत्र
३३१	मुस्ताङ	६	६ ग	१३		कृषि क्षेत्र
३३२	मुस्ताङ	६	६ ग	१४		कृषि क्षेत्र
३३३	मुस्ताङ	६	६ ग	१५		कृषि क्षेत्र
३३४	मुस्ताङ	६	६ ग	१६		कृषि क्षेत्र
३३५	मुस्ताङ	६	६ ग	१७		कृषि क्षेत्र
३३६	मुस्ताङ	६	६ ग	१८		कृषि क्षेत्र
३३७	मुस्ताङ	६	६ ग	१९		कृषि क्षेत्र
३३८	मुस्ताङ	६	६ ग	२०		कृषि क्षेत्र
३३९	मुस्ताङ	६	६ ग	२१		कृषि क्षेत्र
३४०	मुस्ताङ	६	६ ग	२२		आवासिय क्षेत्र
३४१	मुस्ताङ	६	६ ग	२३	/सार्वजनिक उपयोग क्षेत्र/आवासिय क्षेत्र	आवासिय क्षेत्र
३४२	मुस्ताङ	६	६ ग	२४	कृषि क्षेत्र/आवासिय क्षेत्र	आवासिय क्षेत्र
३४३	मुस्ताङ	६	६ ग	२५	कृषि क्षेत्र/सार्वजनिक उपयोग क्षेत्र/आवासिय क्षेत्र	आवासिय क्षेत्र
३४४	मुस्ताङ	६	६ ग	२६		कृषि क्षेत्र
३४५	मुस्ताङ	६	६ ग	२७	कृषि क्षेत्र/सार्वजनिक उपयोग क्षेत्र/आवासिय क्षेत्र	आवासिय क्षेत्र
३४६	मुस्ताङ	६	६ ग	२८		आवासिय क्षेत्र
३४७	मुस्ताङ	६	६ ग	२९	/सार्वजनिक उपयोग क्षेत्र/आवासिय क्षेत्र	आवासिय क्षेत्र
३४८	मुस्ताङ	६	६ ग	३०	/सार्वजनिक उपयोग क्षेत्र/आवासिय क्षेत्र	आवासिय क्षेत्र
३४९	मुस्ताङ	६	६ ग	३१	कृषि क्षेत्र/सार्वजनिक उपयोग क्षेत्र/आवासिय क्षेत्र	आवासिय क्षेत्र
३५०	मुस्ताङ	६	६ ग	३२	/सार्वजनिक उपयोग क्षेत्र/आवासिय क्षेत्र	आवासिय क्षेत्र
३५१	मुस्ताङ	६	६ ग	३३	/सार्वजनिक उपयोग क्षेत्र/आवासिय क्षेत्र	आवासिय क्षेत्र
३५२	मुस्ताङ	६	६ ग	३४	कृषि क्षेत्र/सार्वजनिक उपयोग क्षेत्र/आवासिय क्षेत्र	आवासिय क्षेत्र
३५३	मुस्ताङ	६	६ ग	३५	कृषि क्षेत्र/आवासिय क्षेत्र	आवासिय क्षेत्र
३५४	मुस्ताङ	६	६ ग	३६		कृषि क्षेत्र
३५५	मुस्ताङ	६	६ ग	३७		कृषि क्षेत्र
३५६	मुस्ताङ	६	६ ग	३८		कृषि क्षेत्र
३५७	मुस्ताङ	६	६ ग	३९		कृषि क्षेत्र
३५८	मुस्ताङ	६	६ ग	४०		कृषि क्षेत्र
३५९	मुस्ताङ	६	६ ग	४१		कृषि क्षेत्र
३६०	मुस्ताङ	६	६ ग	४२		कृषि क्षेत्र
३६१	मुस्ताङ	६	६ ग	४३		कृषि क्षेत्र
३६२	मुस्ताङ	६	६ ग	४४		कृषि क्षेत्र
३६३	मुस्ताङ	६	६ ग	४५		कृषि क्षेत्र
३६४	मुस्ताङ	६	६ ग	४६		कृषि क्षेत्र
३६५	मुस्ताङ	६	६ ग	४७		कृषि क्षेत्र
३६६	मुस्ताङ	६	६ ग	४८		कृषि क्षेत्र
३६७	मुस्ताङ	६	६ ग	४९		कृषि क्षेत्र
३६८	मुस्ताङ	६	६ ग	५०		कृषि क्षेत्र
३६९	मुस्ताङ	६	६ ग	५१		कृषि क्षेत्र
३७०	मुस्ताङ	६	६ ग	५२		कृषि क्षेत्र
३७१	मुस्ताङ	६	६ ग	५३		कृषि क्षेत्र
३७२	मुस्ताङ	६	६ ग	५४		कृषि क्षेत्र
३७३	मुस्ताङ	६	६ ग	५५		कृषि क्षेत्र

यो विवरण जिर्ण कित्तानापी नकसा डिजिटार्इज गरी तयार गरिएको डिजिटल डाटाबेसबाट तयार गरिएको हुदाँ कुनै कित्ता न दोहोरिएमा, छुट हुन गएमा वा अस्पष्ट हुन गएमा नापि कार्यालयको प्राविधिक सहयोगमा साविक नकसा तथा अन्य प्रमाणको आधारमा सुधार गर्न सकिनेछ।

गा वि स मुस्ताङ  
साविक वडा ६

क्र. स	साविक गा वि स	साविक वडा	सिट न.	कित्ता न.	दइ वा दुइ भन्दा बढि क्षेत्रमा परेका कित्ताहरु	भ्रूपयोग वर्गकरण क्षेत्र
३७४	मुस्ताङ	६	६ ग	५६		कृषि क्षेत्र
३७५	मुस्ताङ	६	६ ग	५७		कृषि क्षेत्र
३७६	मुस्ताङ	६	६ ग	५८		कृषि क्षेत्र
३७७	मुस्ताङ	६	६ ग	५९		कृषि क्षेत्र
३७८	मुस्ताङ	६	६ ग	६०		कृषि क्षेत्र
३७९	मुस्ताङ	६	६ ग	६१		कृषि क्षेत्र
३८०	मुस्ताङ	६	६ ग	६२		कृषि क्षेत्र
३८१	मुस्ताङ	६	६ ग	६३		कृषि क्षेत्र
३८२	मुस्ताङ	६	६ ग	६४		कृषि क्षेत्र
३८३	मुस्ताङ	६	६ ग	६५		कृषि क्षेत्र
३८४	मुस्ताङ	६	६ ग	६६		कृषि क्षेत्र
३८५	मुस्ताङ	६	६ ग	६७		कृषि क्षेत्र
३८६	मुस्ताङ	६	६ ग	६८		कृषि क्षेत्र
३८७	मुस्ताङ	६	६ ग	६९		कृषि क्षेत्र
३८८	मुस्ताङ	६	६ ग	७०		कृषि क्षेत्र
३८९	मुस्ताङ	६	६ ग	७१		कृषि क्षेत्र
३९०	मुस्ताङ	६	६ ग	७२		कृषि क्षेत्र
३९१	मुस्ताङ	६	६ ग	७३		कृषि क्षेत्र
३९२	मुस्ताङ	६	६ ग	७४		कृषि क्षेत्र
३९३	मुस्ताङ	६	६ ग	७५		कृषि क्षेत्र
३९४	मुस्ताङ	६	६ ग	७६		कृषि क्षेत्र
३९५	मुस्ताङ	६	६ ग	७७		कृषि क्षेत्र
३९६	मुस्ताङ	६	६ ग	७८		कृषि क्षेत्र
३९७	मुस्ताङ	६	६ ग	७९		कृषि क्षेत्र
३९८	मुस्ताङ	६	६ ग	८०		कृषि क्षेत्र
३९९	मुस्ताङ	६	६ ग	८१		कृषि क्षेत्र
४००	मुस्ताङ	६	६ ग	८३		कृषि क्षेत्र
४०१	मुस्ताङ	६	६ ग	८४		कृषि क्षेत्र
४०२	मुस्ताङ	६	६ ग	८५		कृषि क्षेत्र
४०३	मुस्ताङ	६	६ ग	८६		कृषि क्षेत्र
४०४	मुस्ताङ	६	६ ग	८७		कृषि क्षेत्र
४०५	मुस्ताङ	६	६ ग	८८		कृषि क्षेत्र
४०६	मुस्ताङ	६	६ ग	८९		कृषि क्षेत्र
४०७	मुस्ताङ	६	६ ग	९०		कृषि क्षेत्र
४०८	मुस्ताङ	६	६ ग	९१		कृषि क्षेत्र
४०९	मुस्ताङ	६	६ ग	९२		कृषि क्षेत्र
४१०	मुस्ताङ	६	६ ग	९३		कृषि क्षेत्र
४११	मुस्ताङ	६	६ ग	९४		कृषि क्षेत्र
४१२	मुस्ताङ	६	६ ग	९५		कृषि क्षेत्र
४१३	मुस्ताङ	६	६ ग	९६		कृषि क्षेत्र
४१४	मुस्ताङ	६	६ ग	९७		कृषि क्षेत्र
४१५	मुस्ताङ	६	६ ग	९८		कृषि क्षेत्र
४१६	मुस्ताङ	६	६ ग	९९		कृषि क्षेत्र
४१७	मुस्ताङ	६	६ ग	१००		कृषि क्षेत्र
४१८	मुस्ताङ	६	६ ग	१०१		कृषि क्षेत्र
४१९	मुस्ताङ	६	६ ग	१०२		कृषि क्षेत्र
४२०	मुस्ताङ	६	६ ग	१०३		कृषि क्षेत्र
४२१	मुस्ताङ	६	६ ग	१०४		कृषि क्षेत्र
४२२	मुस्ताङ	६	६ ग	१०५		कृषि क्षेत्र
४२३	मुस्ताङ	६	६ ग	१०६		कृषि क्षेत्र
४२४	मुस्ताङ	६	६ ग	१०७		कृषि क्षेत्र
४२५	मुस्ताङ	६	६ ग	१०८		कृषि क्षेत्र
४२६	मुस्ताङ	६	६ ग	१०९		कृषि क्षेत्र
४२७	मुस्ताङ	६	६ ग	११०		कृषि क्षेत्र
४२८	मुस्ताङ	६	६ ग	१११		कृषि क्षेत्र
४२९	मुस्ताङ	६	६ ग	११२		कृषि क्षेत्र
४३०	मुस्ताङ	६	६ ग	११३		कृषि क्षेत्र

यो विवरण जिर्ण कित्तानापी नकसा डिजिटार्इज गरी तयार गरिएको डिजिटल डाटाबेसबाट तयार गरिएको हुदाँ कुनै कित्ता न दोहोरिएमा, छुट हुन गएमा वा अस्पष्ट हुन गएमा नापि कार्यालयको प्राविधिक सहयोगमा साविक नकसा तथा अन्य प्रमाणको आधारमा सुधार गर्न सकिनेछ।





गा वि स मुस्ताङ  
साविक वडा ६

क्र. स	साविक गा वि स	साविक वडा	सिट न.	कित्ता न.	दइ वा दुइ भन्दा बढि क्षेत्रमा परेका कित्ताहरु	भ्रूपयोग वर्गकरण क्षेत्र
५३०	मुस्ताङ	६	६ ग	२१७		आवासिय क्षेत्र
५३१	मुस्ताङ	६	६ ग	२१८		आवासिय क्षेत्र
५३२	मुस्ताङ	६	६ ग	२१९		आवासिय क्षेत्र
५३३	मुस्ताङ	६	६ ग	२२०		आवासिय क्षेत्र
५३४	मुस्ताङ	६	६ ग	२२१		आवासिय क्षेत्र
५३५	मुस्ताङ	६	६ ग	२२२		आवासिय क्षेत्र
५३६	मुस्ताङ	६	६ ग	२२३		आवासिय क्षेत्र
५३७	मुस्ताङ	६	६ ग	२२४	/सार्वजनिक उपयोग क्षेत्र/आवासिय क्षेत्र	आवासिय क्षेत्र
५३८	मुस्ताङ	६	६ ग	२२६		आवासिय क्षेत्र
५३९	मुस्ताङ	६	६ ग	२२७		आवासिय क्षेत्र
५४०	मुस्ताङ	६	६ ग	२२८	/सार्वजनिक उपयोग क्षेत्र/आवासिय क्षेत्र	आवासिय क्षेत्र
५४१	मुस्ताङ	६	६ ग	२२९	/सार्वजनिक उपयोग क्षेत्र/आवासिय क्षेत्र	आवासिय क्षेत्र
५४२	मुस्ताङ	६	६ ग	२३०	/सार्वजनिक उपयोग क्षेत्र/आवासिय क्षेत्र	आवासिय क्षेत्र
५४३	मुस्ताङ	६	६ ग	२३१		आवासिय क्षेत्र
५४४	मुस्ताङ	६	६ ग	२३२		आवासिय क्षेत्र
५४५	मुस्ताङ	६	६ ग	२३३		आवासिय क्षेत्र
५४६	मुस्ताङ	६	६ ग	२३४		आवासिय क्षेत्र
५४७	मुस्ताङ	६	६ ग	२३५		आवासिय क्षेत्र
५४८	मुस्ताङ	६	६ ग	२३६		आवासिय क्षेत्र
५४९	मुस्ताङ	६	६ ग	२३७		आवासिय क्षेत्र
५५०	मुस्ताङ	६	६ ग	२३८		आवासिय क्षेत्र
५५१	मुस्ताङ	६	६ ग	२३९		आवासिय क्षेत्र
५५२	मुस्ताङ	६	६ ग	२४०		आवासिय क्षेत्र
५५३	मुस्ताङ	६	६ ग	२४२	/सास्कृतिक तथा पुरातात्विक महत्व क्षेत्र/सार्वजनिक उपयोग क्षेत्र/आवासिय क्षेत्र	आवासिय क्षेत्र
५५४	मुस्ताङ	६	६ ग	२४३		कृषि क्षेत्र
५५५	मुस्ताङ	६	६ ग	२४४		कृषि क्षेत्र
५५६	मुस्ताङ	६	६ ग	२४५		कृषि क्षेत्र
५५७	मुस्ताङ	६	६ ग	२४६		कृषि क्षेत्र
५५८	मुस्ताङ	६	६ ग	२४७		कृषि क्षेत्र
५५९	मुस्ताङ	६	६ ग	२४८		कृषि क्षेत्र
५६०	मुस्ताङ	६	६ ग	२४९		कृषि क्षेत्र
५६१	मुस्ताङ	६	६ ग	२५०		कृषि क्षेत्र
५६२	मुस्ताङ	६	६ ग	२५१		कृषि क्षेत्र
५६३	मुस्ताङ	६	६ ग	२५२		कृषि क्षेत्र
५६४	मुस्ताङ	६	६ ग	२५३		कृषि क्षेत्र
५६५	मुस्ताङ	६	६ ग	२५४		कृषि क्षेत्र
५६६	मुस्ताङ	६	६ ग	२५५		कृषि क्षेत्र
५६७	मुस्ताङ	६	६ ग	२५६		कृषि क्षेत्र
५६८	मुस्ताङ	६	६ ग	२५७		कृषि क्षेत्र
५६९	मुस्ताङ	६	६ ग	२५८		कृषि क्षेत्र
५७०	मुस्ताङ	६	६ ग	२५९	कृषि क्षेत्र/सार्वजनिक उपयोग क्षेत्र/आवासिय क्षेत्र	सार्वजनिक उपयोग क्षेत्र
५७१	मुस्ताङ	६	६ ग	२६०	कृषि क्षेत्र/अन्य क्षेत्र	कृषि क्षेत्र
५७२	मुस्ताङ	६	६ ग	२६१	कृषि क्षेत्र/सास्कृतिक तथा पुरातात्विक महत्व क्षेत्र/वन क्षेत्र/सार्वजनिक उपयोग क्षेत्र/अन्य क्षेत्र/आवासिय क्षेत्र	सास्कृतिक तथा पुरातात्विक महत्व क्षेत्र
५७३	मुस्ताङ	६	६ ग	२६२	/सार्वजनिक उपयोग क्षेत्र/आवासिय क्षेत्र	आवासिय क्षेत्र
५७४	मुस्ताङ	६	६ ग	२६३		आवासिय क्षेत्र
५७५	मुस्ताङ	६	६ ग	२६५		आवासिय क्षेत्र

यो विवरण जिर्ण कितानापी नकसा डिजिटार्इज गरी तयार गरिएको डिजिटल डाटाबेसबाट तयार गरिएको हुदाँ कुनै कित्ता न दोहोरिएमा, छुट हुन गएमा वा अस्पष्ट हुन गएमा नापि कार्यालयको प्राविधिक सहयोगमा साविक नकसा तथा अन्य प्रमाणको आधारमा सुधार गर्न सकिनेछ।

गा वि स मुस्ताङ  
साविक वडा ६

क्र. स	साविक गा वि स	साविक वडा	सिट न.	कित्ता न.	दइ वा दुइ भन्दा बढि क्षेत्रमा परेका कित्ताहरु	भ्रूपयोग वर्गकरण क्षेत्र
५७६	मुस्ताङ	६	६ ग	५१०१८९		कृषि क्षेत्र
५७७	मुस्ताङ	६	६ ग	५१०२४१		आवासिय क्षेत्र
५७८	मुस्ताङ	६	६ ग	५२०१८९		कृषि क्षेत्र
५७९	मुस्ताङ	६	६ ग	५२०२४१		कृषि क्षेत्र
५८०	मुस्ताङ	६	६ ग	९९९९९४	/सार्वजनिक उपयोग क्षेत्र/आवासिय क्षेत्र	आवासिय क्षेत्र
५८१	मुस्ताङ	६	६ ग	९९९९९६		कृषि क्षेत्र
५८२	मुस्ताङ	६	६ घ	१		कृषि क्षेत्र
५८३	मुस्ताङ	६	६ घ	२		कृषि क्षेत्र
५८४	मुस्ताङ	६	६ घ	३		कृषि क्षेत्र
५८५	मुस्ताङ	६	६ घ	४		कृषि क्षेत्र
५८६	मुस्ताङ	६	६ घ	५		कृषि क्षेत्र
५८७	मुस्ताङ	६	६ घ	६		कृषि क्षेत्र
५८८	मुस्ताङ	६	६ घ	७		कृषि क्षेत्र
५८९	मुस्ताङ	६	६ घ	८		कृषि क्षेत्र
५९०	मुस्ताङ	६	६ घ	९		कृषि क्षेत्र
५९१	मुस्ताङ	६	६ घ	१०		कृषि क्षेत्र
५९२	मुस्ताङ	६	६ घ	११		कृषि क्षेत्र
५९३	मुस्ताङ	६	६ घ	१२		कृषि क्षेत्र
५९४	मुस्ताङ	६	६ घ	१३		कृषि क्षेत्र
५९५	मुस्ताङ	६	६ घ	१४		कृषि क्षेत्र
५९६	मुस्ताङ	६	६ घ	१५		कृषि क्षेत्र
५९७	मुस्ताङ	६	६ घ	१६		कृषि क्षेत्र
५९८	मुस्ताङ	६	६ घ	१७		कृषि क्षेत्र
५९९	मुस्ताङ	६	६ घ	१८		कृषि क्षेत्र
६००	मुस्ताङ	६	६ घ	१९		कृषि क्षेत्र
६०१	मुस्ताङ	६	६ घ	२०		कृषि क्षेत्र
६०२	मुस्ताङ	६	६ घ	२१		कृषि क्षेत्र
६०३	मुस्ताङ	६	६ घ	२२		कृषि क्षेत्र
६०४	मुस्ताङ	६	६ घ	२३		कृषि क्षेत्र
६०५	मुस्ताङ	६	६ घ	२४		कृषि क्षेत्र
६०६	मुस्ताङ	६	६ घ	२५		कृषि क्षेत्र
६०७	मुस्ताङ	६	६ घ	२६		कृषि क्षेत्र
६०८	मुस्ताङ	६	६ घ	२८		कृषि क्षेत्र
६०९	मुस्ताङ	६	६ घ	२९		कृषि क्षेत्र
६१०	मुस्ताङ	६	६ घ	३०		कृषि क्षेत्र
६११	मुस्ताङ	६	६ घ	३१		कृषि क्षेत्र
६१२	मुस्ताङ	६	६ घ	३२		कृषि क्षेत्र
६१३	मुस्ताङ	६	६ घ	३३		कृषि क्षेत्र
६१४	मुस्ताङ	६	६ घ	३४		कृषि क्षेत्र
६१५	मुस्ताङ	६	६ घ	३५		कृषि क्षेत्र
६१६	मुस्ताङ	६	६ घ	३६		कृषि क्षेत्र
६१७	मुस्ताङ	६	६ घ	३७		कृषि क्षेत्र
६१८	मुस्ताङ	६	६ घ	३८		कृषि क्षेत्र
६१९	मुस्ताङ	६	६ घ	३९		कृषि क्षेत्र
६२०	मुस्ताङ	६	६ घ	४०		कृषि क्षेत्र
६२१	मुस्ताङ	६	६ घ	४१		कृषि क्षेत्र
६२२	मुस्ताङ	६	६ घ	४२		कृषि क्षेत्र
६२३	मुस्ताङ	६	६ घ	४३		कृषि क्षेत्र
६२४	मुस्ताङ	६	६ घ	४४		कृषि क्षेत्र
६२५	मुस्ताङ	६	६ घ	४५		कृषि क्षेत्र
६२६	मुस्ताङ	६	६ घ	४६		कृषि क्षेत्र
६२७	मुस्ताङ	६	६ घ	४७		कृषि क्षेत्र
६२८	मुस्ताङ	६	६ घ	४८		कृषि क्षेत्र
६२९	मुस्ताङ	६	६ घ	४९		कृषि क्षेत्र
६३०	मुस्ताङ	६	६ घ	५०		कृषि क्षेत्र
६३१	मुस्ताङ	६	६ घ	५१		कृषि क्षेत्र

यो विवरण जिर्ण कित्तानापी नकसा डिजिटार्इज गरी तयार गरिएको डिजिटल डाटाबेसबाट तयार गरिएको हुदाँ कुनै कित्ता न दोहोरिएमा, छुट हुन गएमा वा अस्पष्ट हुन गएमा नापि कार्यालयको प्राविधिक सहयोगमा साविक नकसा तथा अन्य प्रमाणको आधारमा सुधार गर्न सकिनेछ।

गा वि स मुस्ताङ  
साविक वडा ६

क्र. स	साविक गा वि स	साविक वडा	सिट न.	कित्ता न.	दइ वा दुइ भन्दा बढि क्षेत्रमा परेका कित्ताहरु	भ्रूपयोग वर्गकरण क्षेत्र
६३२	मुस्ताङ	६	६ घ	५२		कृषि क्षेत्र
६३३	मुस्ताङ	६	६ घ	५३		कृषि क्षेत्र
६३४	मुस्ताङ	६	६ घ	५४		कृषि क्षेत्र
६३५	मुस्ताङ	६	६ घ	५५		कृषि क्षेत्र
६३६	मुस्ताङ	६	६ घ	५६		कृषि क्षेत्र
६३७	मुस्ताङ	६	६ घ	५७		कृषि क्षेत्र
६३८	मुस्ताङ	६	६ घ	५८		कृषि क्षेत्र
६३९	मुस्ताङ	६	६ घ	५९		कृषि क्षेत्र
६४०	मुस्ताङ	६	६ घ	६०		कृषि क्षेत्र
६४१	मुस्ताङ	६	६ घ	६१		कृषि क्षेत्र
६४२	मुस्ताङ	६	६ घ	६२		कृषि क्षेत्र
६४३	मुस्ताङ	६	६ घ	६३		कृषि क्षेत्र
६४४	मुस्ताङ	६	६ घ	६४		कृषि क्षेत्र
६४५	मुस्ताङ	६	६ घ	६५		कृषि क्षेत्र
६४६	मुस्ताङ	६	६ घ	६६		कृषि क्षेत्र
६४७	मुस्ताङ	६	६ घ	६७		कृषि क्षेत्र
६४८	मुस्ताङ	६	६ घ	६८		कृषि क्षेत्र
६४९	मुस्ताङ	६	६ घ	६९		कृषि क्षेत्र
६५०	मुस्ताङ	६	६ घ	७०		कृषि क्षेत्र
६५१	मुस्ताङ	६	६ घ	७१		कृषि क्षेत्र
६५२	मुस्ताङ	६	६ घ	७२		कृषि क्षेत्र
६५३	मुस्ताङ	६	६ घ	७४		कृषि क्षेत्र
६५४	मुस्ताङ	६	६ घ	७५		कृषि क्षेत्र
६५५	मुस्ताङ	६	६ घ	७६		कृषि क्षेत्र
६५६	मुस्ताङ	६	६ घ	७७		कृषि क्षेत्र
६५७	मुस्ताङ	६	६ घ	७८		कृषि क्षेत्र
६५८	मुस्ताङ	६	६ घ	७९		कृषि क्षेत्र
६५९	मुस्ताङ	६	६ घ	८०		कृषि क्षेत्र
६६०	मुस्ताङ	६	६ घ	८१		कृषि क्षेत्र
६६१	मुस्ताङ	६	६ घ	८२		कृषि क्षेत्र
६६२	मुस्ताङ	६	६ घ	८३		कृषि क्षेत्र
६६३	मुस्ताङ	६	६ घ	८४	कृषि क्षेत्र/व्यवसायिक क्षेत्र/सार्वजनिक उपयोग क्षेत्र/आवासिय क्षेत्र	सार्वजनिक उपयोग क्षेत्र
६६४	मुस्ताङ	६	६ घ	८५	कृषि क्षेत्र/व्यवसायिक क्षेत्र/सार्वजनिक उपयोग क्षेत्र/आवासिय क्षेत्र	सार्वजनिक उपयोग क्षेत्र
६६५	मुस्ताङ	६	६ घ	८६	कृषि क्षेत्र/व्यवसायिक क्षेत्र/सार्वजनिक उपयोग क्षेत्र/आवासिय क्षेत्र	सार्वजनिक उपयोग क्षेत्र
६६६	मुस्ताङ	६	६ घ	८७		कृषि क्षेत्र
६६७	मुस्ताङ	६	६ घ	८८		कृषि क्षेत्र
६६८	मुस्ताङ	६	६ घ	८९		कृषि क्षेत्र
६६९	मुस्ताङ	६	६ घ	९०		कृषि क्षेत्र
६७०	मुस्ताङ	६	६ घ	९१		कृषि क्षेत्र
६७१	मुस्ताङ	६	६ घ	९२	कृषि क्षेत्र/व्यवसायिक क्षेत्र/सार्वजनिक उपयोग क्षेत्र	व्यवसायिक क्षेत्र
६७२	मुस्ताङ	६	६ घ	९४		कृषि क्षेत्र
६७३	मुस्ताङ	६	६ घ	९५		कृषि क्षेत्र
६७४	मुस्ताङ	६	६ घ	९६		कृषि क्षेत्र
६७५	मुस्ताङ	६	६ घ	९७		कृषि क्षेत्र
६७६	मुस्ताङ	६	६ घ	९८		कृषि क्षेत्र
६७७	मुस्ताङ	६	६ घ	९९		कृषि क्षेत्र
६७८	मुस्ताङ	६	६ घ	१००		कृषि क्षेत्र
६७९	मुस्ताङ	६	६ घ	१०१		कृषि क्षेत्र
६८०	मुस्ताङ	६	६ घ	१०२		कृषि क्षेत्र
६८१	मुस्ताङ	६	६ घ	१०३		कृषि क्षेत्र

यो विवरण जिर्ण कित्तानापी नकसा डिजिटार्इज गरी तयार गरिएको डिजिटल डाटाबेसबाट तयार गरिएको हुदाँ कुनै कित्ता न दोहोरिएमा, छुट हुन गएमा वा अस्पष्ट हुन गएमा नापि कार्यालयको प्राविधिक सहयोगमा साविक नकसा तथा अन्य प्रमाणको आधारमा सुधार गर्न सकिनेछ।





गा वि स मुस्ताङ  
साविक वडा ६

क्र. स	साविक गा वि स	साविक वडा	सिट न.	कित्ता न.	दइ वा दुइ भन्दा बढि क्षेत्रमा परेका कित्ताहरु	भ्रूपयोग वर्गकरण क्षेत्र
७९३	मुस्ताङ	६	६ घ	२१८		कृषि क्षेत्र
७९४	मुस्ताङ	६	६ घ	२१९	कृषि क्षेत्र/आवासिय क्षेत्र	आवासिय क्षेत्र
७९५	मुस्ताङ	६	६ घ	२२०		कृषि क्षेत्र
७९६	मुस्ताङ	६	६ घ	२२१		कृषि क्षेत्र
७९७	मुस्ताङ	६	६ घ	२२२		कृषि क्षेत्र
७९८	मुस्ताङ	६	६ घ	२२३		कृषि क्षेत्र
७९९	मुस्ताङ	६	६ घ	२२४		कृषि क्षेत्र
८००	मुस्ताङ	६	६ घ	२२५		कृषि क्षेत्र
८०१	मुस्ताङ	६	६ घ	२२७	कृषि क्षेत्र/सार्वजनिक उपयोग क्षेत्र/आवासिय क्षेत्र	आवासिय क्षेत्र
८०२	मुस्ताङ	६	६ च	१	कृषि क्षेत्र/सार्वजनिक उपयोग क्षेत्र	कृषि क्षेत्र
८०३	मुस्ताङ	६	६ च	२	कृषि क्षेत्र/सार्वजनिक उपयोग क्षेत्र	कृषि क्षेत्र
८०४	मुस्ताङ	६	६ च	३	कृषि क्षेत्र/सार्वजनिक उपयोग क्षेत्र	कृषि क्षेत्र
८०५	मुस्ताङ	६	६ छ	१		कृषि क्षेत्र
८०६	मुस्ताङ	६	६ छ	२		कृषि क्षेत्र
८०७	मुस्ताङ	६	६ छ	३		कृषि क्षेत्र
८०८	मुस्ताङ	६	६ छ	४		कृषि क्षेत्र
८०९	मुस्ताङ	६	६ छ	५		कृषि क्षेत्र
८१०	मुस्ताङ	६	६ छ	६		कृषि क्षेत्र
८११	मुस्ताङ	६	६ छ	७		कृषि क्षेत्र
८१२	मुस्ताङ	६	६ छ	८		कृषि क्षेत्र
८१३	मुस्ताङ	६	६ छ	९		कृषि क्षेत्र
८१४	मुस्ताङ	६	६ छ	१०		कृषि क्षेत्र
८१५	मुस्ताङ	६	६ छ	११		कृषि क्षेत्र
८१६	मुस्ताङ	६	६ छ	१२		कृषि क्षेत्र
८१७	मुस्ताङ	६	६ छ	१३		कृषि क्षेत्र
८१८	मुस्ताङ	६	६ छ	१४		कृषि क्षेत्र
८१९	मुस्ताङ	६	६ छ	१५		कृषि क्षेत्र
८२०	मुस्ताङ	६	६ छ	१६		कृषि क्षेत्र
८२१	मुस्ताङ	६	६ छ	१७		कृषि क्षेत्र
८२२	मुस्ताङ	६	६ छ	१८		कृषि क्षेत्र
८२३	मुस्ताङ	६	६ छ	१९		कृषि क्षेत्र
८२४	मुस्ताङ	६	६ छ	२०		कृषि क्षेत्र
८२५	मुस्ताङ	६	६ छ	२१		कृषि क्षेत्र
८२६	मुस्ताङ	६	६ छ	२२		कृषि क्षेत्र
८२७	मुस्ताङ	६	६ छ	२३		कृषि क्षेत्र
८२८	मुस्ताङ	६	६ छ	२४	कृषि क्षेत्र/सार्वजनिक उपयोग क्षेत्र	कृषि क्षेत्र
८२९	मुस्ताङ	६	६ छ	२५	कृषि क्षेत्र/सार्वजनिक उपयोग क्षेत्र	कृषि क्षेत्र
८३०	मुस्ताङ	६	६ छ	२६	कृषि क्षेत्र/सार्वजनिक उपयोग क्षेत्र	कृषि क्षेत्र
८३१	मुस्ताङ	६	६ छ	२७		कृषि क्षेत्र
८३२	मुस्ताङ	६	६ छ	२८		कृषि क्षेत्र
८३३	मुस्ताङ	६	६ छ	२९		कृषि क्षेत्र
८३४	मुस्ताङ	६	६ छ	३०		कृषि क्षेत्र
८३५	मुस्ताङ	६	६ छ	३१		कृषि क्षेत्र
८३६	मुस्ताङ	६	६ छ	३२		कृषि क्षेत्र
८३७	मुस्ताङ	६	६ छ	३३		कृषि क्षेत्र
८३८	मुस्ताङ	६	६ छ	३४		कृषि क्षेत्र
८३९	मुस्ताङ	६	६ छ	३५		कृषि क्षेत्र
८४०	मुस्ताङ	६	६ छ	३६		कृषि क्षेत्र
८४१	मुस्ताङ	६	६ छ	३७		कृषि क्षेत्र
८४२	मुस्ताङ	६	६ छ	३८		कृषि क्षेत्र
८४३	मुस्ताङ	६	६ छ	३९		कृषि क्षेत्र
८४४	मुस्ताङ	६	६ छ	४०		कृषि क्षेत्र
८४५	मुस्ताङ	६	६ छ	४१		कृषि क्षेत्र
८४६	मुस्ताङ	६	६ छ	४२	कृषि क्षेत्र/सार्वजनिक उपयोग क्षेत्र	सार्वजनिक उपयोग क्षेत्र
८४७	मुस्ताङ	६	६ छ	४३		कृषि क्षेत्र
८४८	मुस्ताङ	६	६ छ	४४		कृषि क्षेत्र

यो विवरण जिर्ण कित्तानापी नकसा डिजिटार्इज गरी तयार गरिएको डिजिटल डाटाबेसबाट तयार गरिएको हुदाँ कुनै कित्ता न दोहोरिएमा, छुट हुन गएमा वा अस्पष्ट हुन गएमा नापि कार्यालयको प्राविधिक सहयोगमा साविक नकसा तथा अन्य प्रमाणको आधारमा सुधार गर्न सकिनेछ।

गा वि स मुस्ताङ  
साविक वडा ६

क्र. स	साविक गा वि स	साविक वडा	सिट न.	कित्ता न.	दइ वा दुइ भन्दा बढि क्षेत्रमा परेका कित्ताहरु	भरूपयोग वर्गकरण क्षेत्र
८४९	मुस्ताङ	६	६ छ	४५		कृषि क्षेत्र
८५०	मुस्ताङ	६	६ छ	४६		कृषि क्षेत्र
८५१	मुस्ताङ	६	६ छ	४७		कृषि क्षेत्र
८५२	मुस्ताङ	६	६ छ	४८	कृषि क्षेत्र/सार्वजनिक उपयोग क्षेत्र	सार्वजनिक उपयोग क्षेत्र
८५३	मुस्ताङ	६	६ छ	४९		कृषि क्षेत्र
८५४	मुस्ताङ	६	६ छ	५०		कृषि क्षेत्र
८५५	मुस्ताङ	६	६ छ	५१		कृषि क्षेत्र
८५६	मुस्ताङ	६	६ छ	५२		कृषि क्षेत्र
८५७	मुस्ताङ	६	६ छ	५३		कृषि क्षेत्र
८५८	मुस्ताङ	६	६ छ	५४		कृषि क्षेत्र
८५९	मुस्ताङ	६	६ छ	५५		कृषि क्षेत्र
८६०	मुस्ताङ	६	६ छ	५६		कृषि क्षेत्र
८६१	मुस्ताङ	६	६ छ	५७		कृषि क्षेत्र
८६२	मुस्ताङ	६	६ छ	५८		कृषि क्षेत्र
८६३	मुस्ताङ	६	६ छ	५९		कृषि क्षेत्र
८६४	मुस्ताङ	६	६ छ	६०		कृषि क्षेत्र
८६५	मुस्ताङ	६	६ छ	६१		कृषि क्षेत्र
८६६	मुस्ताङ	६	६ छ	६२		कृषि क्षेत्र
८६७	मुस्ताङ	६	६ छ	६३		कृषि क्षेत्र
८६८	मुस्ताङ	६	६ छ	६४		कृषि क्षेत्र
८६९	मुस्ताङ	६	६ छ	६५		कृषि क्षेत्र
८७०	मुस्ताङ	६	६ छ	६६		कृषि क्षेत्र
८७१	मुस्ताङ	६	६ छ	६७		कृषि क्षेत्र
८७२	मुस्ताङ	६	६ छ	६८		कृषि क्षेत्र
८७३	मुस्ताङ	६	६ छ	६९		कृषि क्षेत्र
८७४	मुस्ताङ	६	६ छ	७०		कृषि क्षेत्र
८७५	मुस्ताङ	६	६ छ	७१		कृषि क्षेत्र
८७६	मुस्ताङ	६	६ छ	७२		कृषि क्षेत्र
८७७	मुस्ताङ	६	६ छ	७३		कृषि क्षेत्र
८७८	मुस्ताङ	६	६ छ	७४		कृषि क्षेत्र
८७९	मुस्ताङ	६	६ छ	७५		कृषि क्षेत्र
८८०	मुस्ताङ	६	६ छ	७६		कृषि क्षेत्र
८८१	मुस्ताङ	६	६ छ	७७		कृषि क्षेत्र
८८२	मुस्ताङ	६	६ छ	७८		कृषि क्षेत्र
८८३	मुस्ताङ	६	६ छ	७९		कृषि क्षेत्र
८८४	मुस्ताङ	६	६ छ	८०		कृषि क्षेत्र
८८५	मुस्ताङ	६	६ छ	८१		कृषि क्षेत्र
८८६	मुस्ताङ	६	६ छ	८२		कृषि क्षेत्र
८८७	मुस्ताङ	६	६ छ	८३		कृषि क्षेत्र
८८८	मुस्ताङ	६	६ छ	८४		कृषि क्षेत्र
८८९	मुस्ताङ	६	६ छ	८५		कृषि क्षेत्र
८९०	मुस्ताङ	६	६ छ	८६		कृषि क्षेत्र
८९१	मुस्ताङ	६	६ छ	८७		कृषि क्षेत्र
८९२	मुस्ताङ	६	६ छ	८८		कृषि क्षेत्र
८९३	मुस्ताङ	६	६ छ	८९		कृषि क्षेत्र
८९४	मुस्ताङ	६	६ छ	९०		कृषि क्षेत्र
८९५	मुस्ताङ	६	६ छ	९१		कृषि क्षेत्र
८९६	मुस्ताङ	६	६ छ	९३		कृषि क्षेत्र
८९७	मुस्ताङ	६	६ छ	९४		कृषि क्षेत्र
८९८	मुस्ताङ	६	६ छ	९५	कृषि क्षेत्र/आवासिय क्षेत्र	आवासिय क्षेत्र
८९९	मुस्ताङ	६	६ छ	९६		कृषि क्षेत्र
९००	मुस्ताङ	६	६ छ	९७	कृषि क्षेत्र/आवासिय क्षेत्र	आवासिय क्षेत्र
९०१	मुस्ताङ	६	६ छ	९८		कृषि क्षेत्र
९०२	मुस्ताङ	६	६ छ	९९	कृषि क्षेत्र/सार्वजनिक उपयोग क्षेत्र	कृषि क्षेत्र
९०३	मुस्ताङ	६	६ छ	१००	कृषि क्षेत्र/सार्वजनिक उपयोग क्षेत्र	कृषि क्षेत्र
९०४	मुस्ताङ	६	६ छ	१०१		कृषि क्षेत्र
९०५	मुस्ताङ	६	६ छ	१०२		कृषि क्षेत्र

यो विवरण जिर्ण कित्तानापी नक्सा डिजिटार्इज गरी तयार गरिएको डिजिटल डाटाबेसबाट तयार गरिएको हुदाँ कुनै कित्ता न दोहोरिएमा, छुट हुन गएमा वा अस्पष्ट हुन गएमा नापि कार्यालयको प्राविधिक सहयोगमा साविक नक्सा तथा अन्य प्रमाणको आधारमा सुधार गर्न सकिनेछ।







गा वि स मुस्ताङ  
साविक वडा ६

क्र. स	साविक गा वि स	साविक वडा	सिट न.	कित्ता न.	दइ वा दुइ भन्दा बढि क्षेत्रमा परेका कित्ताहरु	भ्रूपयोग वर्गकरण क्षेत्र
१०७६	मुस्ताङ	६	६ छ	२८५	कृषि क्षेत्र/सार्वजनिक उपयोग क्षेत्र/आवासिय क्षेत्र	आवासिय क्षेत्र
१०७७	मुस्ताङ	६	६ छ	२८६		कृषि क्षेत्र
१०७८	मुस्ताङ	६	६ छ	२८७	/सार्वजनिक उपयोग क्षेत्र/आवासिय क्षेत्र	आवासिय क्षेत्र
१०७९	मुस्ताङ	६	६ छ	२८८		आवासिय क्षेत्र
१०८०	मुस्ताङ	६	६ छ	२८९		आवासिय क्षेत्र
१०८१	मुस्ताङ	६	६ छ	२९०		आवासिय क्षेत्र
१०८२	मुस्ताङ	६	६ छ	२९१		आवासिय क्षेत्र
१०८३	मुस्ताङ	६	६ छ	२९२		आवासिय क्षेत्र
१०८४	मुस्ताङ	६	६ छ	२९४		आवासिय क्षेत्र
१०८५	मुस्ताङ	६	६ छ	२९५		आवासिय क्षेत्र
१०८६	मुस्ताङ	६	६ छ	२९६		आवासिय क्षेत्र
१०८७	मुस्ताङ	६	६ छ	२९७		आवासिय क्षेत्र
१०८८	मुस्ताङ	६	६ छ	२९८		आवासिय क्षेत्र
१०८९	मुस्ताङ	६	६ छ	२९९		आवासिय क्षेत्र
१०९०	मुस्ताङ	६	६ छ	३००		आवासिय क्षेत्र
१०९१	मुस्ताङ	६	६ छ	३०१		आवासिय क्षेत्र
१०९२	मुस्ताङ	६	६ छ	३०२		आवासिय क्षेत्र
१०९३	मुस्ताङ	६	६ छ	३०३		आवासिय क्षेत्र
१०९४	मुस्ताङ	६	६ छ	३०४	कृषि क्षेत्र/आवासिय क्षेत्र	आवासिय क्षेत्र
१०९५	मुस्ताङ	६	६ छ	३०५		कृषि क्षेत्र
१०९६	मुस्ताङ	६	६ छ	३०६		आवासिय क्षेत्र
१०९७	मुस्ताङ	६	६ छ	३०७		आवासिय क्षेत्र
१०९८	मुस्ताङ	६	६ छ	३०८	कृषि क्षेत्र/आवासिय क्षेत्र	आवासिय क्षेत्र
१०९९	मुस्ताङ	६	६ छ	३०९		कृषि क्षेत्र
११००	मुस्ताङ	६	६ छ	३१०		कृषि क्षेत्र
११०१	मुस्ताङ	६	६ छ	३११		आवासिय क्षेत्र
११०२	मुस्ताङ	६	६ छ	३१२		आवासिय क्षेत्र
११०३	मुस्ताङ	६	६ छ	३१३		आवासिय क्षेत्र
११०४	मुस्ताङ	६	६ छ	३१४		आवासिय क्षेत्र
११०५	मुस्ताङ	६	६ छ	३१५		आवासिय क्षेत्र
११०६	मुस्ताङ	६	६ छ	३१६		आवासिय क्षेत्र
११०७	मुस्ताङ	६	६ छ	३१७		आवासिय क्षेत्र
११०८	मुस्ताङ	६	६ छ	३१८		आवासिय क्षेत्र
११०९	मुस्ताङ	६	६ छ	३२०		आवासिय क्षेत्र
१११०	मुस्ताङ	६	६ छ	३२२		आवासिय क्षेत्र
११११	मुस्ताङ	६	६ छ	३२३		आवासिय क्षेत्र
१११२	मुस्ताङ	६	६ छ	३२४	कृषि क्षेत्र/आवासिय क्षेत्र	आवासिय क्षेत्र
१११३	मुस्ताङ	६	६ छ	३२५		आवासिय क्षेत्र
१११४	मुस्ताङ	६	६ छ	३२९	कृषि क्षेत्र/सार्वजनिक उपयोग क्षेत्र	कृषि क्षेत्र
१११५	मुस्ताङ	६	६ छ	३३०	कृषि क्षेत्र/आवासिय क्षेत्र	आवासिय क्षेत्र
१११६	मुस्ताङ	६	६ छ	३३१		आवासिय क्षेत्र
१११७	मुस्ताङ	६	६ छ	३३२		आवासिय क्षेत्र
१११८	मुस्ताङ	६	६ छ	३३३		आवासिय क्षेत्र
१११९	मुस्ताङ	६	६ छ	३३४		आवासिय क्षेत्र
११२०	मुस्ताङ	६	६ छ	३३५		आवासिय क्षेत्र
११२१	मुस्ताङ	६	६ छ	३३७		आवासिय क्षेत्र
११२२	मुस्ताङ	६	६ छ	३३८		आवासिय क्षेत्र
११२३	मुस्ताङ	६	६ छ	३३९		आवासिय क्षेत्र
११२४	मुस्ताङ	६	६ छ	३४०		आवासिय क्षेत्र
११२५	मुस्ताङ	६	६ छ	३४१		कृषि क्षेत्र
११२६	मुस्ताङ	६	६ छ	३४३	कृषि क्षेत्र/सास्कृतिक तथा पुरातात्विक महत्व क्षेत्र/नदी,खोला,ताल,सिमसार क्षेत्र/सार्वजनिक उपयोग क्षेत्र/अन्य क्षेत्र/आवासिय क्षेत्र	सास्कृतिक तथा पुरातात्विक महत्व क्षेत्र

यो विवरण जिर्ण कित्तानापी नकसा डिजिटार्इज गरी तयार गरिएको डिजिटल डाटाबेसबाट तयार गरिएको हुदाँ कुनै कित्ता न दोहोरिएमा, छुट हुन गएमा वा अस्पष्ट हुन गएमा नापि कार्यालयको प्राविधिक सहयोगमा साविक नकसा तथा अन्य प्रमाणको आधारमा सुधार गर्न सकिनेछ।


गा वि स मुस्ताङ  
साविक वडा ६

क्र. स	साविक गा वि स	साविक वडा	सिट न.	कित्ता न.	दइ वा दुइ भन्दा बढि क्षेत्रमा परेका कित्ताहरु	भ्रूपयोग वर्गकरण क्षेत्र
११२७	मुस्ताङ	६	६ छ	३४४		आवासिय क्षेत्र
११२८	मुस्ताङ	६	६ छ	३४५		आवासिय क्षेत्र
११२९	मुस्ताङ	६	६ छ	३४६		कृषि क्षेत्र
११३०	मुस्ताङ	६	६ छ	३४७		कृषि क्षेत्र
११३१	मुस्ताङ	६	६ छ	३४८		आवासिय क्षेत्र
११३२	मुस्ताङ	६	६ छ	३४९		आवासिय क्षेत्र
११३३	मुस्ताङ	६	६ छ	५१०२२६		कृषि क्षेत्र
११३४	मुस्ताङ	६	६ छ	५१०२४२		कृषि क्षेत्र
११३५	मुस्ताङ	६	६ छ	५१०२४४		कृषि क्षेत्र
११३६	मुस्ताङ	६	६ छ	५१०२९३		आवासिय क्षेत्र
११३७	मुस्ताङ	६	६ छ	५१०३२६		आवासिय क्षेत्र
११३८	मुस्ताङ	६	६ छ	५१०३२७		आवासिय क्षेत्र
११३९	मुस्ताङ	६	६ छ	५२०१४२		कृषि क्षेत्र
११४०	मुस्ताङ	६	६ छ	५२०२२६		कृषि क्षेत्र
११४१	मुस्ताङ	६	६ छ	५२०२४४		कृषि क्षेत्र
११४२	मुस्ताङ	६	६ छ	५२०२९३		आवासिय क्षेत्र
११४३	मुस्ताङ	६	६ छ	५२०३२६		आवासिय क्षेत्र
११४४	मुस्ताङ	६	६ छ	५२०३२७		आवासिय क्षेत्र
११४५	मुस्ताङ	६	६ छ	९९९९९६		कृषि क्षेत्र
११४६	मुस्ताङ	६	६ छ	९९९९९८		आवासिय क्षेत्र
११४७	मुस्ताङ	६	६ छ	९९९९९९		कृषि क्षेत्र
११४८	मुस्ताङ	६	६ ज	१	कृषि क्षेत्र/नदी,खोला,ताल,सिमसार क्षेत्र/सार्वजनिक उपयोग क्षेत्र/अन्य क्षेत्र	कृषि क्षेत्र
११४९	मुस्ताङ	६	६ ज	२		कृषि क्षेत्र
११५०	मुस्ताङ	६	६ ज	३	कृषि क्षेत्र/सार्वजनिक उपयोग क्षेत्र/आवासिय क्षेत्र	सार्वजनिक उपयोग क्षेत्र
११५१	मुस्ताङ	६	६ ज	४	कृषि क्षेत्र/नदी,खोला,ताल,सिमसार क्षेत्र	कृषि क्षेत्र
११५२	मुस्ताङ	६	६ ज	५	कृषि क्षेत्र/अन्य क्षेत्र	कृषि क्षेत्र
११५३	मुस्ताङ	६	६ ज	६	कृषि क्षेत्र/नदी,खोला,ताल,सिमसार क्षेत्र	कृषि क्षेत्र
११५४	मुस्ताङ	६	६ ज	७	कृषि क्षेत्र/नदी,खोला,ताल,सिमसार क्षेत्र	कृषि क्षेत्र

यो विवरण जिर्ण कित्तानापी नकसा डिजिटार्इज गरी तयार गरिएको डिजिटल डाटाबेसबाट तयार गरिएको हुदाँ कुनै कित्ता न दोहोरिएमा,छुट हुन गएमा वा अस्पष्ट हुन गएमा नापि कार्यालयको प्राविधिक सहयोगमा साविक नकसा तथा अन्य प्रमाणको आधारमा सुधार गर्न सकिनेछ।



लोमान्थाङ गाउँपालिका  
गाउँकार्यपालिकाको कार्यालय  
लोमान्थाङ, मुस्ताङ  
गण्डकी प्रदेश, नेपाल



गा वि स अनुसार भू-उपयोग क्षेत्र वर्गीकृत  
कित्ताहरुको विवरण  
गा वि स : मुस्ताङ(साविक वडा ७)

गा वि स मुस्ताङ  
साविक वडा ७

क्र. स	साविक गा वि स	साविक वडा	सिट न.	कित्ता न.	दइ वा दुइ भन्दा बढि क्षेत्रमा परेका कित्ताहरु	भूउपयोग वर्गकरण क्षेत्र
१	मुस्ताङ	७	७ क	१		कृषि क्षेत्र
२	मुस्ताङ	७	७ क	२		कृषि क्षेत्र
३	मुस्ताङ	७	७ क	३		कृषि क्षेत्र
४	मुस्ताङ	७	७ क	४		कृषि क्षेत्र
५	मुस्ताङ	७	७ क	५		कृषि क्षेत्र
६	मुस्ताङ	७	७ क	६		कृषि क्षेत्र
७	मुस्ताङ	७	७ क	७		कृषि क्षेत्र
८	मुस्ताङ	७	७ क	८		कृषि क्षेत्र
९	मुस्ताङ	७	७ क	९		कृषि क्षेत्र
१०	मुस्ताङ	७	७ क	१०		कृषि क्षेत्र
११	मुस्ताङ	७	७ क	११		कृषि क्षेत्र
१२	मुस्ताङ	७	७ क	१२	कृषि क्षेत्र/आवासिय क्षेत्र	आवासिय क्षेत्र
१३	मुस्ताङ	७	७ क	१३		कृषि क्षेत्र
१४	मुस्ताङ	७	७ क	१४		कृषि क्षेत्र
१५	मुस्ताङ	७	७ क	१५		कृषि क्षेत्र
१६	मुस्ताङ	७	७ क	१६		कृषि क्षेत्र
१७	मुस्ताङ	७	७ क	१७		कृषि क्षेत्र
१८	मुस्ताङ	७	७ क	१८		कृषि क्षेत्र
१९	मुस्ताङ	७	७ क	१९		कृषि क्षेत्र
२०	मुस्ताङ	७	७ क	२०	कृषि क्षेत्र/अन्य क्षेत्र	कृषि क्षेत्र
२१	मुस्ताङ	७	७ क	२१		कृषि क्षेत्र
२२	मुस्ताङ	७	७ क	२२		कृषि क्षेत्र
२३	मुस्ताङ	७	७ क	२३		कृषि क्षेत्र
२४	मुस्ताङ	७	७ क	२४		कृषि क्षेत्र
२५	मुस्ताङ	७	७ क	२५		कृषि क्षेत्र
२६	मुस्ताङ	७	७ क	२६		कृषि क्षेत्र
२७	मुस्ताङ	७	७ क	२७		कृषि क्षेत्र
२८	मुस्ताङ	७	७ क	२८		कृषि क्षेत्र
२९	मुस्ताङ	७	७ क	२९		कृषि क्षेत्र
३०	मुस्ताङ	७	७ क	३०		कृषि क्षेत्र
३१	मुस्ताङ	७	७ क	३१		कृषि क्षेत्र
३२	मुस्ताङ	७	७ क	३२		कृषि क्षेत्र
३३	मुस्ताङ	७	७ क	३३		कृषि क्षेत्र
३४	मुस्ताङ	७	७ क	३४		कृषि क्षेत्र
३५	मुस्ताङ	७	७ क	३५		कृषि क्षेत्र
३६	मुस्ताङ	७	७ क	३६		कृषि क्षेत्र
३७	मुस्ताङ	७	७ क	३७		कृषि क्षेत्र
३८	मुस्ताङ	७	७ क	३८		कृषि क्षेत्र
३९	मुस्ताङ	७	७ क	३९		कृषि क्षेत्र
४०	मुस्ताङ	७	७ क	४०		कृषि क्षेत्र
४१	मुस्ताङ	७	७ क	४१		कृषि क्षेत्र
४२	मुस्ताङ	७	७ क	४२		कृषि क्षेत्र
४३	मुस्ताङ	७	७ क	४३		कृषि क्षेत्र
४४	मुस्ताङ	७	७ क	४४		कृषि क्षेत्र
४५	मुस्ताङ	७	७ क	४५		कृषि क्षेत्र
४६	मुस्ताङ	७	७ क	४६		कृषि क्षेत्र
४७	मुस्ताङ	७	७ क	४७	कृषि क्षेत्र/आवासिय क्षेत्र	आवासिय क्षेत्र
४८	मुस्ताङ	७	७ क	४८	कृषि क्षेत्र/आवासिय क्षेत्र	आवासिय क्षेत्र
४९	मुस्ताङ	७	७ क	४९	कृषि क्षेत्र/आवासिय क्षेत्र	आवासिय क्षेत्र
५०	मुस्ताङ	७	७ क	५०		कृषि क्षेत्र
५१	मुस्ताङ	७	७ क	५१		कृषि क्षेत्र
५२	मुस्ताङ	७	७ क	५२		कृषि क्षेत्र
५३	मुस्ताङ	७	७ क	५३		कृषि क्षेत्र
५४	मुस्ताङ	७	७ क	५४	कृषि क्षेत्र/सार्वजनिक उपयोग क्षेत्र	कृषि क्षेत्र
५५	मुस्ताङ	७	७ क	५५		आवासिय क्षेत्र

यो विवरण जिर्ण कित्तानापी नक्सा डिजिटार्इज गरी तयार गरिएको डिजिटल डाटाबेसबाट तयार गरिएको हुदाँ कुनै कित्ता न दोहोरिएमा, छुट हन गएमा वा अस्पष्ट हन गएमा नापि कार्यालयको प्राविधिक सहयोगमा साविक नक्सा तथा अन्य प्रमाणको आधारमा सुधार गर्न सकिनेछ।

**गा वि स मुस्ताङ**  
**साविक वडा ७**

क्र. स	साविक गा वि स	साविक वडा	सिट न.	कित्ता न.	दइ वा दुइ भन्दा बढि क्षेत्रमा परेका कित्ताहरु	भूउपयोग वर्गकरण क्षेत्र
५६	मुस्ताङ	७	७ क	५६		आवासिय क्षेत्र
५७	मुस्ताङ	७	७ क	५७		आवासिय क्षेत्र
५८	मुस्ताङ	७	७ क	५८		आवासिय क्षेत्र
५९	मुस्ताङ	७	७ क	५९	कृषि क्षेत्र/आवासिय क्षेत्र	आवासिय क्षेत्र
६०	मुस्ताङ	७	७ क	६०	कृषि क्षेत्र/सार्वजनिक उपयोग क्षेत्र/आवासिय क्षेत्र	आवासिय क्षेत्र
६१	मुस्ताङ	७	७ क	६१		आवासिय क्षेत्र
६२	मुस्ताङ	७	७ क	६२		आवासिय क्षेत्र
६३	मुस्ताङ	७	७ क	६३		आवासिय क्षेत्र
६४	मुस्ताङ	७	७ क	६४	/सार्वजनिक उपयोग क्षेत्र/आवासिय क्षेत्र	आवासिय क्षेत्र
६५	मुस्ताङ	७	७ क	६५	कृषि क्षेत्र/सार्वजनिक उपयोग क्षेत्र/आवासिय क्षेत्र	आवासिय क्षेत्र
६६	मुस्ताङ	७	७ क	६६	कृषि क्षेत्र/सार्वजनिक उपयोग क्षेत्र/आवासिय क्षेत्र	आवासिय क्षेत्र
६७	मुस्ताङ	७	७ क	६७	कृषि क्षेत्र/सार्वजनिक उपयोग क्षेत्र	कृषि क्षेत्र
६८	मुस्ताङ	७	७ क	६८	कृषि क्षेत्र/नदी,खोला,ताल,सिमसार क्षेत्र/सार्वजनिक उपयोग क्षेत्र	कृषि क्षेत्र
६९	मुस्ताङ	७	७ क	६९	कृषि क्षेत्र/नदी,खोला,ताल,सिमसार क्षेत्र/सार्वजनिक उपयोग क्षेत्र/आवासिय क्षेत्र	आवासिय क्षेत्र
७०	मुस्ताङ	७	७ क	७०	कृषि क्षेत्र/सार्वजनिक उपयोग क्षेत्र	कृषि क्षेत्र
७१	मुस्ताङ	७	७ क	७१	कृषि क्षेत्र/नदी,खोला,ताल,सिमसार क्षेत्र	कृषि क्षेत्र
७२	मुस्ताङ	७	७ क	७२	कृषि क्षेत्र/नदी,खोला,ताल,सिमसार क्षेत्र	कृषि क्षेत्र
७३	मुस्ताङ	७	७ क	७३		कृषि क्षेत्र
७४	मुस्ताङ	७	७ क	७४		कृषि क्षेत्र
७५	मुस्ताङ	७	७ क	७५		कृषि क्षेत्र
७६	मुस्ताङ	७	७ क	७६		कृषि क्षेत्र
७७	मुस्ताङ	७	७ क	७७		कृषि क्षेत्र
७८	मुस्ताङ	७	७ क	७८		कृषि क्षेत्र
७९	मुस्ताङ	७	७ क	८०	कृषि क्षेत्र/नदी,खोला,ताल,सिमसार क्षेत्र	कृषि क्षेत्र
८०	मुस्ताङ	७	७ क	८२	कृषि क्षेत्र/नदी,खोला,ताल,सिमसार क्षेत्र	कृषि क्षेत्र
८१	मुस्ताङ	७	७ क	८३	कृषि क्षेत्र/नदी,खोला,ताल,सिमसार क्षेत्र/आवासिय क्षेत्र	आवासिय क्षेत्र
८२	मुस्ताङ	७	७ क	८४		कृषि क्षेत्र
८३	मुस्ताङ	७	७ क	८५	कृषि क्षेत्र/आवासिय क्षेत्र	आवासिय क्षेत्र
८४	मुस्ताङ	७	७ क	८७		कृषि क्षेत्र
८५	मुस्ताङ	७	७ क	८८		कृषि क्षेत्र
८६	मुस्ताङ	७	७ क	८९		कृषि क्षेत्र
८७	मुस्ताङ	७	७ क	९०	कृषि क्षेत्र/आवासिय क्षेत्र	आवासिय क्षेत्र
८८	मुस्ताङ	७	७ क	९१	/सार्वजनिक उपयोग क्षेत्र/आवासिय क्षेत्र	आवासिय क्षेत्र

यो विवरण जिर्ण कित्तानापी नक्सा डिजिटलाईज गरी तयार गरिएको डिजिटल डाटाबेसबाट तयार गरिएको हुदाँ कुनै कित्ता न दोहोरिएमा, छुट हन गएमा वा अस्पष्ट हन गएमा नापि कार्यालयको प्राविधिक सहयोगमा साविक नक्सा तथा अन्य प्रमाणको आधारमा सुधार गर्न सकिनेछ।

**गा वि स मुस्ताङ**  
**साविक वडा ७**

क्र. स	साविक गा वि स	साविक वडा	सिट न.	कित्ता न.	दइ वा दुइ भन्दा बढि क्षेत्रमा परेका कित्ताहरु	भरूपयोग वर्गकरण क्षेत्र
८९	मुस्ताङ	७	७ क	९२	कृषि क्षेत्र/आवासिय क्षेत्र	आवासिय क्षेत्र
९०	मुस्ताङ	७	७ क	९३	कृषि क्षेत्र/आवासिय क्षेत्र	आवासिय क्षेत्र
९१	मुस्ताङ	७	७ क	९४	कृषि क्षेत्र/नदी,खोला,ताल,सिमसार क्षेत्र	कृषि क्षेत्र
९२	मुस्ताङ	७	७ क	९५		कृषि क्षेत्र
९३	मुस्ताङ	७	७ क	९६		कृषि क्षेत्र
९४	मुस्ताङ	७	७ क	९७		कृषि क्षेत्र
९५	मुस्ताङ	७	७ क	९८	कृषि क्षेत्र/आवासिय क्षेत्र	आवासिय क्षेत्र
९६	मुस्ताङ	७	७ क	९९		कृषि क्षेत्र
९७	मुस्ताङ	७	७ क	१००		कृषि क्षेत्र
९८	मुस्ताङ	७	७ क	१०१		कृषि क्षेत्र
९९	मुस्ताङ	७	७ क	१०२		कृषि क्षेत्र
१००	मुस्ताङ	७	७ क	१०३		कृषि क्षेत्र
१०१	मुस्ताङ	७	७ क	१०४		कृषि क्षेत्र
१०२	मुस्ताङ	७	७ क	१०५		कृषि क्षेत्र
१०३	मुस्ताङ	७	७ क	१०६		कृषि क्षेत्र
१०४	मुस्ताङ	७	७ क	१०७		कृषि क्षेत्र
१०५	मुस्ताङ	७	७ क	१०८		कृषि क्षेत्र
१०६	मुस्ताङ	७	७ क	१०९		कृषि क्षेत्र
१०७	मुस्ताङ	७	७ क	११०		कृषि क्षेत्र
१०८	मुस्ताङ	७	७ क	१११		कृषि क्षेत्र
१०९	मुस्ताङ	७	७ क	११२		कृषि क्षेत्र
११०	मुस्ताङ	७	७ क	११३		कृषि क्षेत्र
१११	मुस्ताङ	७	७ क	११४		कृषि क्षेत्र
११२	मुस्ताङ	७	७ क	११५		कृषि क्षेत्र
११३	मुस्ताङ	७	७ क	११६		कृषि क्षेत्र
११४	मुस्ताङ	७	७ क	११७		कृषि क्षेत्र
११५	मुस्ताङ	७	७ क	११८		कृषि क्षेत्र
११६	मुस्ताङ	७	७ क	११९	कृषि क्षेत्र/सार्वजनिक उपयोग क्षेत्र	कृषि क्षेत्र
११७	मुस्ताङ	७	७ क	१२०	कृषि क्षेत्र/सार्वजनिक उपयोग क्षेत्र	कृषि क्षेत्र
११८	मुस्ताङ	७	७ क	१२१		कृषि क्षेत्र
११९	मुस्ताङ	७	७ क	१२२		कृषि क्षेत्र
१२०	मुस्ताङ	७	७ क	१२३		कृषि क्षेत्र
१२१	मुस्ताङ	७	७ क	१२४		कृषि क्षेत्र
१२२	मुस्ताङ	७	७ क	१२५		कृषि क्षेत्र
१२३	मुस्ताङ	७	७ क	१२६		कृषि क्षेत्र
१२४	मुस्ताङ	७	७ क	१२७		कृषि क्षेत्र
१२५	मुस्ताङ	७	७ क	१२८		कृषि क्षेत्र
१२६	मुस्ताङ	७	७ क	१२९		कृषि क्षेत्र
१२७	मुस्ताङ	७	७ क	१३०		कृषि क्षेत्र
१२८	मुस्ताङ	७	७ क	१३१		कृषि क्षेत्र
१२९	मुस्ताङ	७	७ क	१३२		कृषि क्षेत्र
१३०	मुस्ताङ	७	७ क	१३३		कृषि क्षेत्र
१३१	मुस्ताङ	७	७ क	१३४		कृषि क्षेत्र
१३२	मुस्ताङ	७	७ क	१३५		कृषि क्षेत्र
१३३	मुस्ताङ	७	७ क	१३६		कृषि क्षेत्र
१३४	मुस्ताङ	७	७ क	१३७		कृषि क्षेत्र
१३५	मुस्ताङ	७	७ क	१३८		कृषि क्षेत्र
१३६	मुस्ताङ	७	७ क	१३९		कृषि क्षेत्र
१३७	मुस्ताङ	७	७ क	१४०		कृषि क्षेत्र
१३८	मुस्ताङ	७	७ क	१४१		कृषि क्षेत्र
१३९	मुस्ताङ	७	७ क	१४२		कृषि क्षेत्र
१४०	मुस्ताङ	७	७ क	१४३		कृषि क्षेत्र
१४१	मुस्ताङ	७	७ क	१४४		कृषि क्षेत्र

यो विवरण जिर्ण कित्तानापी नक्सा डिजिटार्इज गरी तयार गरिएको डिजिटल डाटाबेसबाट तयार गरिएको हुदाँ कुनै कित्ता न दोहोरिएमा, छुट हन गएमा वा अस्पष्ट हन गएमा नापि कार्यालयको प्राविधिक सहयोगमा साविक नक्सा तथा अन्य प्रमाणको आधारमा सुधार गर्न सकिनेछ।



**गा वि स मुस्ताङ**  
**साविक वडा ७**

क्र. स	साविक गा वि स	साविक वडा	सिट न.	कित्ता न.	दइ वा दुइ भन्दा बढि क्षेत्रमा परेका कित्ताहरु	भरूपयोग वर्गकरण क्षेत्र
१९७	मुस्ताङ	७	७ क	२०१		कृषि क्षेत्र
१९८	मुस्ताङ	७	७ क	२०२		कृषि क्षेत्र
१९९	मुस्ताङ	७	७ क	२०३		कृषि क्षेत्र
२००	मुस्ताङ	७	७ क	२०४		कृषि क्षेत्र
२०१	मुस्ताङ	७	७ क	२०५		कृषि क्षेत्र
२०२	मुस्ताङ	७	७ क	२०६		कृषि क्षेत्र
२०३	मुस्ताङ	७	७ क	२०७		कृषि क्षेत्र
२०४	मुस्ताङ	७	७ क	२०८		कृषि क्षेत्र
२०५	मुस्ताङ	७	७ क	२०९		कृषि क्षेत्र
२०६	मुस्ताङ	७	७ क	२१२		कृषि क्षेत्र
२०७	मुस्ताङ	७	७ क	२१४		कृषि क्षेत्र
२०८	मुस्ताङ	७	७ क	२१५		कृषि क्षेत्र
२०९	मुस्ताङ	७	७ क	२१६		कृषि क्षेत्र
२१०	मुस्ताङ	७	७ क	२१७		कृषि क्षेत्र
२११	मुस्ताङ	७	७ क	२१८		कृषि क्षेत्र
२१२	मुस्ताङ	७	७ क	२१९		कृषि क्षेत्र
२१३	मुस्ताङ	७	७ क	२२०		कृषि क्षेत्र
२१४	मुस्ताङ	७	७ क	२२१		कृषि क्षेत्र
२१५	मुस्ताङ	७	७ क	२२४		कृषि क्षेत्र
२१६	मुस्ताङ	७	७ क	२२६		कृषि क्षेत्र
२१७	मुस्ताङ	७	७ क	२२७		कृषि क्षेत्र
२१८	मुस्ताङ	७	७ क	२२९		कृषि क्षेत्र
२१९	मुस्ताङ	७	७ क	२३०		कृषि क्षेत्र
२२०	मुस्ताङ	७	७ क	२३१		कृषि क्षेत्र
२२१	मुस्ताङ	७	७ क	२३२		कृषि क्षेत्र
२२२	मुस्ताङ	७	७ क	२३५		कृषि क्षेत्र
२२३	मुस्ताङ	७	७ क	२३६		कृषि क्षेत्र
२२४	मुस्ताङ	७	७ क	२३८		कृषि क्षेत्र
२२५	मुस्ताङ	७	७ क	२३९		कृषि क्षेत्र
२२६	मुस्ताङ	७	७ क	२४०		कृषि क्षेत्र
२२७	मुस्ताङ	७	७ क	२४२		कृषि क्षेत्र
२२८	मुस्ताङ	७	७ क	२४४		कृषि क्षेत्र
२२९	मुस्ताङ	७	७ क	२४५		कृषि क्षेत्र
२३०	मुस्ताङ	७	७ क	२४६		कृषि क्षेत्र
२३१	मुस्ताङ	७	७ क	२४७		कृषि क्षेत्र
२३२	मुस्ताङ	७	७ क	२४८		कृषि क्षेत्र
२३३	मुस्ताङ	७	७ क	२४९		कृषि क्षेत्र
२३४	मुस्ताङ	७	७ क	२५०		कृषि क्षेत्र
२३५	मुस्ताङ	७	७ क	२५१		कृषि क्षेत्र
२३६	मुस्ताङ	७	७ क	२५२		कृषि क्षेत्र
२३७	मुस्ताङ	७	७ क	२५३		कृषि क्षेत्र
२३८	मुस्ताङ	७	७ क	२५४		कृषि क्षेत्र
२३९	मुस्ताङ	७	७ क	२५५		कृषि क्षेत्र
२४०	मुस्ताङ	७	७ क	२५६		कृषि क्षेत्र
२४१	मुस्ताङ	७	७ क	२५७		कृषि क्षेत्र
२४२	मुस्ताङ	७	७ क	२५८		कृषि क्षेत्र
२४३	मुस्ताङ	७	७ क	२५९		कृषि क्षेत्र
२४४	मुस्ताङ	७	७ क	२६०		कृषि क्षेत्र
२४५	मुस्ताङ	७	७ क	२६१		कृषि क्षेत्र
२४६	मुस्ताङ	७	७ क	२६२		कृषि क्षेत्र
२४७	मुस्ताङ	७	७ क	२६३		कृषि क्षेत्र
२४८	मुस्ताङ	७	७ क	२६४		कृषि क्षेत्र
२४९	मुस्ताङ	७	७ क	२६५		कृषि क्षेत्र
२५०	मुस्ताङ	७	७ क	२६६		कृषि क्षेत्र
२५१	मुस्ताङ	७	७ क	२६७		कृषि क्षेत्र
२५२	मुस्ताङ	७	७ क	२६८		कृषि क्षेत्र

यो विवरण जिर्ण कित्तानापी नक्सा डिजिटार्इज गरी तयार गरिएको डिजिटल डाटाबेसबाट तयार गरिएको हुदाँ कुनै कित्ता न दोहोरिएमा, छुट हन गएमा वा अस्पष्ट हन गएमा नापि कार्यालयको प्राविधिक सहयोगमा साविक नक्सा तथा अन्य प्रमाणको आधारमा सुधार गर्न सकिनेछ।

गा वि स मुस्ताङ  
साविक वडा ७

क्र. स	साविक गा वि स	साविक वडा	सिट न.	कित्ता न.	दइ वा दुइ भन्दा बढि क्षेत्रमा परेका कित्ताहरु	भरूपयोग वर्गकरण क्षेत्र
२५३	मुस्ताङ	७	७ क	२६९		कृषि क्षेत्र
२५४	मुस्ताङ	७	७ क	२७०		कृषि क्षेत्र
२५५	मुस्ताङ	७	७ क	२७१		कृषि क्षेत्र
२५६	मुस्ताङ	७	७ क	२७२		कृषि क्षेत्र
२५७	मुस्ताङ	७	७ क	२७३		कृषि क्षेत्र
२५८	मुस्ताङ	७	७ क	२७४		कृषि क्षेत्र
२५९	मुस्ताङ	७	७ क	२७५		कृषि क्षेत्र
२६०	मुस्ताङ	७	७ क	२७६		कृषि क्षेत्र
२६१	मुस्ताङ	७	७ क	२७७		कृषि क्षेत्र
२६२	मुस्ताङ	७	७ क	२७८		कृषि क्षेत्र
२६३	मुस्ताङ	७	७ क	२७९		कृषि क्षेत्र
२६४	मुस्ताङ	७	७ क	२८०		कृषि क्षेत्र
२६५	मुस्ताङ	७	७ क	२८२		कृषि क्षेत्र
२६६	मुस्ताङ	७	७ क	२८३		कृषि क्षेत्र
२६७	मुस्ताङ	७	७ क	२८४		कृषि क्षेत्र
२६८	मुस्ताङ	७	७ क	२८५		कृषि क्षेत्र
२६९	मुस्ताङ	७	७ क	२८६		कृषि क्षेत्र
२७०	मुस्ताङ	७	७ क	२८७		कृषि क्षेत्र
२७१	मुस्ताङ	७	७ क	२८८		कृषि क्षेत्र
२७२	मुस्ताङ	७	७ क	२८९		कृषि क्षेत्र
२७३	मुस्ताङ	७	७ क	२९०		कृषि क्षेत्र
२७४	मुस्ताङ	७	७ क	२९१		कृषि क्षेत्र
२७५	मुस्ताङ	७	७ क	२९२		कृषि क्षेत्र
२७६	मुस्ताङ	७	७ क	२९३		कृषि क्षेत्र
२७७	मुस्ताङ	७	७ क	२९४		कृषि क्षेत्र
२७८	मुस्ताङ	७	७ क	२९५		कृषि क्षेत्र
२७९	मुस्ताङ	७	७ क	२९६		कृषि क्षेत्र
२८०	मुस्ताङ	७	७ क	२९७		कृषि क्षेत्र
२८१	मुस्ताङ	७	७ क	२९८		कृषि क्षेत्र
२८२	मुस्ताङ	७	७ क	२९९		कृषि क्षेत्र
२८३	मुस्ताङ	७	७ क	३००		कृषि क्षेत्र
२८४	मुस्ताङ	७	७ क	३०२		कृषि क्षेत्र
२८५	मुस्ताङ	७	७ क	३०४		कृषि क्षेत्र
२८६	मुस्ताङ	७	७ क	३०५		कृषि क्षेत्र
२८७	मुस्ताङ	७	७ क	३०६	कृषि क्षेत्र/नदी,खोला,ताल,सिमसार क्षेत्र	कृषि क्षेत्र
२८८	मुस्ताङ	७	७ क	३०७		कृषि क्षेत्र
२८९	मुस्ताङ	७	७ क	३०८		कृषि क्षेत्र
२९०	मुस्ताङ	७	७ क	३०९		कृषि क्षेत्र
२९१	मुस्ताङ	७	७ क	३१०	कृषि क्षेत्र/आवासिय क्षेत्र	आवासिय क्षेत्र
२९२	मुस्ताङ	७	७ क	३१२		कृषि क्षेत्र
२९३	मुस्ताङ	७	७ क	३१३		कृषि क्षेत्र
२९४	मुस्ताङ	७	७ क	३१४		कृषि क्षेत्र
२९५	मुस्ताङ	७	७ क	३१५		कृषि क्षेत्र
२९६	मुस्ताङ	७	७ क	३१६		कृषि क्षेत्र
२९७	मुस्ताङ	७	७ क	३१७		कृषि क्षेत्र
२९८	मुस्ताङ	७	७ क	३१८		कृषि क्षेत्र
२९९	मुस्ताङ	७	७ क	३१९		कृषि क्षेत्र
३००	मुस्ताङ	७	७ क	३२०		कृषि क्षेत्र
३०१	मुस्ताङ	७	७ क	३२२		कृषि क्षेत्र
३०२	मुस्ताङ	७	७ क	३२४	कृषि क्षेत्र/आवासिय क्षेत्र	आवासिय क्षेत्र
३०३	मुस्ताङ	७	७ क	३२५		कृषि क्षेत्र
३०४	मुस्ताङ	७	७ क	३२६	कृषि क्षेत्र/सार्वजनिक उपयोग क्षेत्र	कृषि क्षेत्र

यो विवरण जिर्ण कित्तानापी नक्सा डिजिटार्इज गरी तयार गरिएको डिजिटल डाटाबेसबाट तयार गरिएको हुदाँ कुनै कित्ता न दोहोरिएमा, छुट हन गएमा वा अस्पष्ट हन गएमा नापि कार्यालयको प्राविधिक सहयोगमा साविक नक्सा तथा अन्य प्रमाणको आधारमा सुधार गर्न सकिनेछ।

गा वि स मुस्ताङ  
साविक वडा ७

क्र. स	साविक गा वि स	साविक वडा	सिट न.	किता न.	दइ वा दुइ भन्दा बढि क्षेत्रमा परेका किताहरु	भूउपयोग वर्गकरण क्षेत्र
३०५	मुस्ताङ	७	७ क	३२७	कृषि क्षेत्र/सार्वजनिक उपयोग क्षेत्र	कृषि क्षेत्र
३०६	मुस्ताङ	७	७ क	३२८	कृषि क्षेत्र/सार्वजनिक उपयोग क्षेत्र	कृषि क्षेत्र
३०७	मुस्ताङ	७	७ क	३२९		आवासिय क्षेत्र
३०८	मुस्ताङ	७	७ क	३३०	कृषि क्षेत्र/सार्वजनिक उपयोग क्षेत्र/आवासिय क्षेत्र	आवासिय क्षेत्र
३०९	मुस्ताङ	७	७ क	३३१		आवासिय क्षेत्र
३१०	मुस्ताङ	७	७ क	३३२	कृषि क्षेत्र/सास्कृतिक तथा पुरातात्विक महत्व क्षेत्र/नदी,खोला,ताल,सिमसार क्षेत्र/सार्वजनिक उपयोग क्षेत्र/अन्य क्षेत्र/आवासिय क्षेत्र	सास्कृतिक तथा पुरातात्विक महत्व क्षेत्र
३११	मुस्ताङ	७	७ क	३३३	कृषि क्षेत्र/सार्वजनिक उपयोग क्षेत्र/आवासिय क्षेत्र	आवासिय क्षेत्र
३१२	मुस्ताङ	७	७ क	३३४		कृषि क्षेत्र
३१३	मुस्ताङ	७	७ क	३३५		कृषि क्षेत्र
३१४	मुस्ताङ	७	७ क	३३६		कृषि क्षेत्र
३१५	मुस्ताङ	७	७ क	५१००८१		कृषि क्षेत्र
३१६	मुस्ताङ	७	७ क	५१०२१३		कृषि क्षेत्र
३१७	मुस्ताङ	७	७ क	५१०२२३		कृषि क्षेत्र
३१८	मुस्ताङ	७	७ क	५१०२२५		कृषि क्षेत्र
३१९	मुस्ताङ	७	७ क	५१०२२८		कृषि क्षेत्र
३२०	मुस्ताङ	७	७ क	५१०२३७		कृषि क्षेत्र
३२१	मुस्ताङ	७	७ क	५१०२४१		कृषि क्षेत्र
३२२	मुस्ताङ	७	७ क	५१०३०३		कृषि क्षेत्र
३२३	मुस्ताङ	७	७ क	५२००८१		कृषि क्षेत्र
३२४	मुस्ताङ	७	७ क	५२०२१३		कृषि क्षेत्र
३२५	मुस्ताङ	७	७ क	५२०२२३		कृषि क्षेत्र
३२६	मुस्ताङ	७	७ क	५२०२२५		कृषि क्षेत्र
३२७	मुस्ताङ	७	७ क	५२०२२८		कृषि क्षेत्र
३२८	मुस्ताङ	७	७ क	५२०२३७		कृषि क्षेत्र
३२९	मुस्ताङ	७	७ क	५२०२४१		कृषि क्षेत्र
३३०	मुस्ताङ	७	७ क	५२०३०३		कृषि क्षेत्र
३३१	मुस्ताङ	७	७ क	९९९९८८	कृषि क्षेत्र/नदी,खोला,ताल,सिमसार क्षेत्र/सार्वजनिक उपयोग क्षेत्र/आवासिय क्षेत्र	आवासिय क्षेत्र
३३२	मुस्ताङ	७	७ क	९९९९८९	कृषि क्षेत्र/नदी,खोला,ताल,सिमसार क्षेत्र	कृषि क्षेत्र
३३३	मुस्ताङ	७	७ क	९९९९९०		कृषि क्षेत्र
३३४	मुस्ताङ	७	७ क	९९९९९१		कृषि क्षेत्र
३३५	मुस्ताङ	७	७ क	९९९९९२		कृषि क्षेत्र
३३६	मुस्ताङ	७	७ क	९९९९९३		कृषि क्षेत्र
३३७	मुस्ताङ	७	७ क	९९९९९४		कृषि क्षेत्र
३३८	मुस्ताङ	७	७ क	९९९९९५		कृषि क्षेत्र
३३९	मुस्ताङ	७	७ क	९९९९९६		कृषि क्षेत्र
३४०	मुस्ताङ	७	७ क	९९९९९७		कृषि क्षेत्र
३४१	मुस्ताङ	७	७ क	९९९९९८	कृषि क्षेत्र/सार्वजनिक उपयोग क्षेत्र/अन्य क्षेत्र/आवासिय क्षेत्र	आवासिय क्षेत्र
३४२	मुस्ताङ	७	७ क	९९९९९९		कृषि क्षेत्र

यो विवरण जिर्ण कितानापी नक्सा डिजिटार्इज गरी तयार गरिएको डिजिटल डाटाबेसबाट तयार गरिएको हुदाँ कुनै किता न दोहोरिएमा, छुट हन गएमा वा अस्पष्ट हन गएमा नापि कार्यालयको प्राविधिक सहयोगमा साविक नक्सा तथा अन्य प्रमाणको आधारमा सुधार गर्न सकिनेछ।

**गा वि स मुस्ताङ**  
**साविक वडा ७**

क्र. स	साविक गा वि स	साविक वडा	सिट न.	किता न.	दइ वा दुइ भन्दा बढि क्षेत्रमा परेका किताहरु	भूउपयोग वर्गकरण क्षेत्र
३४३	मुस्ताङ	७	७ ख	१	कृषि क्षेत्र/नदी,खोला,ताल,सिमसार क्षेत्र	कृषि क्षेत्र
३४४	मुस्ताङ	७	७ ख	२		कृषि क्षेत्र
३४५	मुस्ताङ	७	७ ख	३	कृषि क्षेत्र/नदी,खोला,ताल,सिमसार क्षेत्र	कृषि क्षेत्र
३४६	मुस्ताङ	७	७ ख	४	कृषि क्षेत्र/नदी,खोला,ताल,सिमसार क्षेत्र	कृषि क्षेत्र
३४७	मुस्ताङ	७	७ ख	५	/नदी,खोला,ताल,सिमसार क्षेत्र/अन्य क्षेत्र	नदी,खोला,ताल,सिमसार क्षेत्र
३४८	मुस्ताङ	७	७ ख	६		कृषि क्षेत्र
३४९	मुस्ताङ	७	७ ख	७		कृषि क्षेत्र
३५०	मुस्ताङ	७	७ ख	८		कृषि क्षेत्र
३५१	मुस्ताङ	७	७ ख	९	कृषि क्षेत्र/नदी,खोला,ताल,सिमसार क्षेत्र	कृषि क्षेत्र
३५२	मुस्ताङ	७	७ ख	१०		कृषि क्षेत्र
३५३	मुस्ताङ	७	७ ख	११		कृषि क्षेत्र
३५४	मुस्ताङ	७	७ ख	१२		कृषि क्षेत्र
३५५	मुस्ताङ	७	७ ख	१३		कृषि क्षेत्र
३५६	मुस्ताङ	७	७ ख	१४	कृषि क्षेत्र/नदी,खोला,ताल,सिमसार क्षेत्र/सार्वजनिक उपयोग क्षेत्र	कृषि क्षेत्र
३५७	मुस्ताङ	७	७ ख	१५	कृषि क्षेत्र/सार्वजनिक उपयोग क्षेत्र	कृषि क्षेत्र
३५८	मुस्ताङ	७	७ ख	१६	कृषि क्षेत्र/नदी,खोला,ताल,सिमसार क्षेत्र	कृषि क्षेत्र
३५९	मुस्ताङ	७	७ ख	१७		कृषि क्षेत्र
३६०	मुस्ताङ	७	७ ख	१८		कृषि क्षेत्र
३६१	मुस्ताङ	७	७ ख	१९		कृषि क्षेत्र
३६२	मुस्ताङ	७	७ ख	२०		कृषि क्षेत्र
३६३	मुस्ताङ	७	७ ख	२२		कृषि क्षेत्र
३६४	मुस्ताङ	७	७ ख	२३		कृषि क्षेत्र
३६५	मुस्ताङ	७	७ ख	२४		कृषि क्षेत्र
३६६	मुस्ताङ	७	७ ख	२५		कृषि क्षेत्र
३६७	मुस्ताङ	७	७ ख	२६	/नदी,खोला,ताल,सिमसार क्षेत्र/अन्य क्षेत्र	नदी,खोला,ताल,सिमसार क्षेत्र
३६८	मुस्ताङ	७	७ ख	२७		कृषि क्षेत्र
३६९	मुस्ताङ	७	७ ख	२९		कृषि क्षेत्र
३७०	मुस्ताङ	७	७ ख	३०		कृषि क्षेत्र
३७१	मुस्ताङ	७	७ ख	३१		कृषि क्षेत्र
३७२	मुस्ताङ	७	७ ख	३२		कृषि क्षेत्र
३७३	मुस्ताङ	७	७ ख	३३	कृषि क्षेत्र/नदी,खोला,ताल,सिमसार क्षेत्र	कृषि क्षेत्र
३७४	मुस्ताङ	७	७ ख	३४	कृषि क्षेत्र/नदी,खोला,ताल,सिमसार क्षेत्र	कृषि क्षेत्र
३७५	मुस्ताङ	७	७ ख	३५	कृषि क्षेत्र/नदी,खोला,ताल,सिमसार क्षेत्र	कृषि क्षेत्र
३७६	मुस्ताङ	७	७ ख	३६		कृषि क्षेत्र

यो विवरण जिर्ण कितानापी नक्सा डिजिटलाईज गरी तयार गरिएको डिजिटल डाटाबेसबाट तयार गरिएको हुदाँ कुनै किता न दोहोरिएमा, छुट हन गएमा वा अस्पष्ट हन गएमा नापि कार्यालयको प्राविधिक सहयोगमा साविक नक्सा तथा अन्य प्रमाणको आधारमा सुधार गर्न सकिनेछ।

**गा वि स मुस्ताङ**  
**साविक वडा ७**

क्र. स	साविक गा वि स	साविक वडा	सिट न.	कित्ता न.	दइ वा दुइ भन्दा बढि क्षेत्रमा परेका कित्ताहरु	भूउपयोग वर्गकरण क्षेत्र
३७७	मुस्ताङ	७	७ ख	३७		कृषि क्षेत्र
३७८	मुस्ताङ	७	७ ख	४०		कृषि क्षेत्र
३७९	मुस्ताङ	७	७ ख	४१	/नदी,खोला,ताल,सिमसार क्षेत्र/सार्वजनिक उपयोग क्षेत्र	कृषि क्षेत्र
३८०	मुस्ताङ	७	७ ख	४२	/नदी,खोला,ताल,सिमसार क्षेत्र/सार्वजनिक उपयोग क्षेत्र	कृषि क्षेत्र
३८१	मुस्ताङ	७	७ ख	४३	कृषि क्षेत्र/नदी,खोला,ताल,सिमसार क्षेत्र	कृषि क्षेत्र
३८२	मुस्ताङ	७	७ ख	४४	/नदी,खोला,ताल,सिमसार क्षेत्र/सार्वजनिक उपयोग क्षेत्र	कृषि क्षेत्र
३८३	मुस्ताङ	७	७ ख	४६	/नदी,खोला,ताल,सिमसार क्षेत्र/सार्वजनिक उपयोग क्षेत्र	कृषि क्षेत्र
३८४	मुस्ताङ	७	७ ख	४७	कृषि क्षेत्र/नदी,खोला,ताल,सिमसार क्षेत्र/सार्वजनिक उपयोग क्षेत्र	कृषि क्षेत्र
३८५	मुस्ताङ	७	७ ख	४८		आवासिय क्षेत्र
३८६	मुस्ताङ	७	७ ख	४९	कृषि क्षेत्र/नदी,खोला,ताल,सिमसार क्षेत्र/सार्वजनिक उपयोग क्षेत्र/आवासिय क्षेत्र	आवासिय क्षेत्र
३८७	मुस्ताङ	७	७ ख	५०	कृषि क्षेत्र/आवासिय क्षेत्र	आवासिय क्षेत्र
३८८	मुस्ताङ	७	७ ख	५१	/सार्वजनिक उपयोग क्षेत्र/आवासिय क्षेत्र	आवासिय क्षेत्र
३८९	मुस्ताङ	७	७ ख	५२		आवासिय क्षेत्र
३९०	मुस्ताङ	७	७ ख	५३		आवासिय क्षेत्र
३९१	मुस्ताङ	७	७ ख	५४	/सार्वजनिक उपयोग क्षेत्र/आवासिय क्षेत्र	आवासिय क्षेत्र
३९२	मुस्ताङ	७	७ ख	५६	कृषि क्षेत्र/आवासिय क्षेत्र	आवासिय क्षेत्र
३९३	मुस्ताङ	७	७ ख	५७	कृषि क्षेत्र/आवासिय क्षेत्र	आवासिय क्षेत्र
३९४	मुस्ताङ	७	७ ख	५८	कृषि क्षेत्र/सास्कृतिक तथा पुरातात्विक महत्व क्षेत्र/आवासिय क्षेत्र	आवासिय क्षेत्र
३९५	मुस्ताङ	७	७ ख	५९		आवासिय क्षेत्र
३९६	मुस्ताङ	७	७ ख	६०	कृषि क्षेत्र/सार्वजनिक उपयोग क्षेत्र/आवासिय क्षेत्र	आवासिय क्षेत्र
३९७	मुस्ताङ	७	७ ख	६१	कृषि क्षेत्र/आवासिय क्षेत्र	आवासिय क्षेत्र
३९८	मुस्ताङ	७	७ ख	६२		आवासिय क्षेत्र
३९९	मुस्ताङ	७	७ ख	६३		कृषि क्षेत्र
४००	मुस्ताङ	७	७ ख	६४		कृषि क्षेत्र
४०१	मुस्ताङ	७	७ ख	६५	कृषि क्षेत्र/नदी,खोला,ताल,सिमसार क्षेत्र	कृषि क्षेत्र
४०२	मुस्ताङ	७	७ ख	६६		कृषि क्षेत्र
४०३	मुस्ताङ	७	७ ख	६७		कृषि क्षेत्र
४०४	मुस्ताङ	७	७ ख	६८		कृषि क्षेत्र
४०५	मुस्ताङ	७	७ ख	६९		कृषि क्षेत्र
४०६	मुस्ताङ	७	७ ख	७०		कृषि क्षेत्र
४०७	मुस्ताङ	७	७ ख	७१		कृषि क्षेत्र
४०८	मुस्ताङ	७	७ ख	७२		कृषि क्षेत्र
४०९	मुस्ताङ	७	७ ख	७३		कृषि क्षेत्र

यो विवरण जिर्ण कित्तानापी नक्सा डिजिटलाईज गरी तयार गरिएको डिजिटल डाटाबेसबाट तयार गरिएको हुदाँ कुनै कित्ता न दोहोरिएमा, छुट हन गएमा वा अस्पष्ट हन गएमा नापि कार्यालयको प्राविधिक सहयोगमा साविक नक्सा तथा अन्य प्रमाणको आधारमा सुधार गर्न सकिनेछ।









गा वि स मुस्ताङ  
साविक वडा ७

क्र. स	साविक गा वि स	साविक वडा	सिट न.	कित्ता न.	दइ वा दुइ भन्दा बढि क्षेत्रमा परेका कित्ताहरु	भूउपयोग वर्गकरण क्षेत्र
६१७	मुस्ताङ	७	७ ख	२८८	कृषि क्षेत्र/सार्वजनिक उपयोग क्षेत्र/आवासिय क्षेत्र	आवासिय क्षेत्र
६१८	मुस्ताङ	७	७ ख	२८९		कृषि क्षेत्र
६१९	मुस्ताङ	७	७ ख	२९०		कृषि क्षेत्र
६२०	मुस्ताङ	७	७ ख	२९१	कृषि क्षेत्र/आवासिय क्षेत्र	आवासिय क्षेत्र
६२१	मुस्ताङ	७	७ ख	२९२	कृषि क्षेत्र/आवासिय क्षेत्र	आवासिय क्षेत्र
६२२	मुस्ताङ	७	७ ख	२९३	कृषि क्षेत्र/आवासिय क्षेत्र	आवासिय क्षेत्र
६२३	मुस्ताङ	७	७ ख	२९४	कृषि क्षेत्र/सार्वजनिक उपयोग क्षेत्र/आवासिय क्षेत्र	आवासिय क्षेत्र
६२४	मुस्ताङ	७	७ ख	२९५	कृषि क्षेत्र/सास्कृतिक तथा पुरातात्विक महत्व क्षेत्र/सार्वजनिक उपयोग क्षेत्र/आवासिय क्षेत्र	आवासिय क्षेत्र
६२५	मुस्ताङ	७	७ ख	२९६	/सार्वजनिक उपयोग क्षेत्र/आवासिय क्षेत्र	आवासिय क्षेत्र
६२६	मुस्ताङ	७	७ ख	२९७	/सार्वजनिक उपयोग क्षेत्र/आवासिय क्षेत्र	आवासिय क्षेत्र
६२७	मुस्ताङ	७	७ ख	२९८	/सास्कृतिक तथा पुरातात्विक महत्व क्षेत्र/आवासिय क्षेत्र	आवासिय क्षेत्र
६२८	मुस्ताङ	७	७ ख	२९९		आवासिय क्षेत्र
६२९	मुस्ताङ	७	७ ख	३००	कृषि क्षेत्र/सार्वजनिक उपयोग क्षेत्र/आवासिय क्षेत्र	आवासिय क्षेत्र
६३०	मुस्ताङ	७	७ ख	३०१	कृषि क्षेत्र/आवासिय क्षेत्र	आवासिय क्षेत्र
६३१	मुस्ताङ	७	७ ख	३०२	कृषि क्षेत्र/आवासिय क्षेत्र	आवासिय क्षेत्र
६३२	मुस्ताङ	७	७ ख	३०३		कृषि क्षेत्र
६३३	मुस्ताङ	७	७ ख	३०४		कृषि क्षेत्र
६३४	मुस्ताङ	७	७ ख	३०५		कृषि क्षेत्र
६३५	मुस्ताङ	७	७ ख	३०६		कृषि क्षेत्र
६३६	मुस्ताङ	७	७ ख	३०७		कृषि क्षेत्र
६३७	मुस्ताङ	७	७ ख	३०८		कृषि क्षेत्र
६३८	मुस्ताङ	७	७ ख	३०९	कृषि क्षेत्र/आवासिय क्षेत्र	आवासिय क्षेत्र
६३९	मुस्ताङ	७	७ ख	३१०	कृषि क्षेत्र/आवासिय क्षेत्र	आवासिय क्षेत्र
६४०	मुस्ताङ	७	७ ख	३११	कृषि क्षेत्र/आवासिय क्षेत्र	आवासिय क्षेत्र
६४१	मुस्ताङ	७	७ ख	३१२	/सार्वजनिक उपयोग क्षेत्र/आवासिय क्षेत्र	आवासिय क्षेत्र
६४२	मुस्ताङ	७	७ ख	३१३		कृषि क्षेत्र
६४३	मुस्ताङ	७	७ ख	३१४		कृषि क्षेत्र
६४४	मुस्ताङ	७	७ ख	३१५	कृषि क्षेत्र/आवासिय क्षेत्र	आवासिय क्षेत्र
६४५	मुस्ताङ	७	७ ख	३१६	कृषि क्षेत्र/सार्वजनिक उपयोग क्षेत्र/आवासिय क्षेत्र	आवासिय क्षेत्र
६४६	मुस्ताङ	७	७ ख	३१७	कृषि क्षेत्र/सार्वजनिक उपयोग क्षेत्र/आवासिय क्षेत्र	आवासिय क्षेत्र
६४७	मुस्ताङ	७	७ ख	३१८	कृषि क्षेत्र/व्यवसायिक क्षेत्र/सार्वजनिक उपयोग क्षेत्र/आवासिय क्षेत्र	व्यवसायिक क्षेत्र
६४८	मुस्ताङ	७	७ ख	३१९	/व्यवसायिक क्षेत्र/सार्वजनिक उपयोग क्षेत्र	व्यवसायिक क्षेत्र
६४९	मुस्ताङ	७	७ ख	३२०		कृषि क्षेत्र
६५०	मुस्ताङ	७	७ ख	३२१	कृषि क्षेत्र/आवासिय क्षेत्र	आवासिय क्षेत्र
६५१	मुस्ताङ	७	७ ख	३२२		कृषि क्षेत्र
६५२	मुस्ताङ	७	७ ख	३२३		कृषि क्षेत्र
६५३	मुस्ताङ	७	७ ख	३२४		कृषि क्षेत्र

यो विवरण जिर्ण कितानापी नक्सा डिजिटलाईज गरी तयार गरिएको डिजिटल डाटाबेसबाट तयार गरिएको हुदाँ कुनै कित्ता न दोहोरिएमा, छुट हन गएमा वा अस्पष्ट हन गएमा नापि कार्यालयको प्राविधिक सहयोगमा साविक नक्सा तथा अन्य प्रमाणको आधारमा सुधार गर्न सकिनेछ।

गा वि स मुस्ताङ  
साविक वडा ७

क्र. स	साविक गा वि स	साविक वडा	सिट न.	कित्ता न.	दइ वा दुइ भन्दा बढि क्षेत्रमा परेका कित्ताहरु	भूउपयोग वर्गकरण क्षेत्र
६५४	मुस्ताङ	७	७ ख	३२५	कृषि क्षेत्र/व्यवसायिक क्षेत्र/सार्वजनिक उपयोग क्षेत्र/अन्य क्षेत्र/आवासिय क्षेत्र	सार्वजनिक उपयोग क्षेत्र
६५५	मुस्ताङ	७	७ ख	३२६		कृषि क्षेत्र
६५६	मुस्ताङ	७	७ ख	३२७		कृषि क्षेत्र
६५७	मुस्ताङ	७	७ ख	३२८	कृषि क्षेत्र/सार्वजनिक उपयोग क्षेत्र	कृषि क्षेत्र
६५८	मुस्ताङ	७	७ ख	३२९		कृषि क्षेत्र
६५९	मुस्ताङ	७	७ ख	३३०	कृषि क्षेत्र/सार्वजनिक उपयोग क्षेत्र	कृषि क्षेत्र
६६०	मुस्ताङ	७	७ ख	३३१		कृषि क्षेत्र
६६१	मुस्ताङ	७	७ ख	३३२	कृषि क्षेत्र/सार्वजनिक उपयोग क्षेत्र	कृषि क्षेत्र
६६२	मुस्ताङ	७	७ ख	३३३		कृषि क्षेत्र
६६३	मुस्ताङ	७	७ ख	३३४		कृषि क्षेत्र
६६४	मुस्ताङ	७	७ ख	३३५		कृषि क्षेत्र
६६५	मुस्ताङ	७	७ ख	३३६		कृषि क्षेत्र
६६६	मुस्ताङ	७	७ ख	३३७		कृषि क्षेत्र
६६७	मुस्ताङ	७	७ ख	३३८		कृषि क्षेत्र
६६८	मुस्ताङ	७	७ ख	३३९		कृषि क्षेत्र
६६९	मुस्ताङ	७	७ ख	३४०	कृषि क्षेत्र/सार्वजनिक उपयोग क्षेत्र	कृषि क्षेत्र
६७०	मुस्ताङ	७	७ ख	३४१	कृषि क्षेत्र/सार्वजनिक उपयोग क्षेत्र	कृषि क्षेत्र
६७१	मुस्ताङ	७	७ ख	३४२		कृषि क्षेत्र
६७२	मुस्ताङ	७	७ ख	३४३	कृषि क्षेत्र/सार्वजनिक उपयोग क्षेत्र	कृषि क्षेत्र
६७३	मुस्ताङ	७	७ ख	३४५	कृषि क्षेत्र/सार्वजनिक उपयोग क्षेत्र	कृषि क्षेत्र
६७४	मुस्ताङ	७	७ ख	३४६	कृषि क्षेत्र/सार्वजनिक उपयोग क्षेत्र	कृषि क्षेत्र
६७५	मुस्ताङ	७	७ ख	३४७		कृषि क्षेत्र
६७६	मुस्ताङ	७	७ ख	३४८		कृषि क्षेत्र
६७७	मुस्ताङ	७	७ ख	३४९		कृषि क्षेत्र
६७८	मुस्ताङ	७	७ ख	३५०		कृषि क्षेत्र
६७९	मुस्ताङ	७	७ ख	३५१		कृषि क्षेत्र
६८०	मुस्ताङ	७	७ ख	३५२	कृषि क्षेत्र/सार्वजनिक उपयोग क्षेत्र	कृषि क्षेत्र
६८१	मुस्ताङ	७	७ ख	३५३		कृषि क्षेत्र
६८२	मुस्ताङ	७	७ ख	३५४		कृषि क्षेत्र
६८३	मुस्ताङ	७	७ ख	३५५		कृषि क्षेत्र
६८४	मुस्ताङ	७	७ ख	३५६		कृषि क्षेत्र
६८५	मुस्ताङ	७	७ ख	३५७	कृषि क्षेत्र/नदी,खोला,ताल,सिमसार क्षेत्र	कृषि क्षेत्र
६८६	मुस्ताङ	७	७ ख	३५८		कृषि क्षेत्र
६८७	मुस्ताङ	७	७ ख	३५९		कृषि क्षेत्र
६८८	मुस्ताङ	७	७ ख	३६०		कृषि क्षेत्र
६८९	मुस्ताङ	७	७ ख	३६१		कृषि क्षेत्र
६९०	मुस्ताङ	७	७ ख	३६२	कृषि क्षेत्र/सार्वजनिक उपयोग क्षेत्र	कृषि क्षेत्र
६९१	मुस्ताङ	७	७ ख	३६३	कृषि क्षेत्र/सार्वजनिक उपयोग क्षेत्र	कृषि क्षेत्र
६९२	मुस्ताङ	७	७ ख	३६४	कृषि क्षेत्र/सार्वजनिक उपयोग क्षेत्र	कृषि क्षेत्र

यो विवरण जिर्ण कित्तानापी नक्सा डिजिटार्इज गरी तयार गरिएको डिजिटल डाटाबेसबाट तयार गरिएको हुदाँ कुनै कित्ता न दोहोरिएमा, छुट हन गएमा वा अस्पष्ट हन गएमा नापि कार्यालयको प्राविधिक सहयोगमा साविक नक्सा तथा अन्य प्रमाणको आधारमा सुधार गर्न सकिनेछ।

गा वि स मुस्ताङ  
साविक वडा ७

क्र. स	साविक गा वि स	साविक वडा	सिट न.	कित्ता न.	दइ वा दुइ भन्दा बढि क्षेत्रमा परेका कित्ताहरु	भरूपयोग वर्गकरण क्षेत्र
६९३	मुस्ताङ	७	७ ख	३६५		कृषि क्षेत्र
६९४	मुस्ताङ	७	७ ख	३६६		कृषि क्षेत्र
६९५	मुस्ताङ	७	७ ख	३६७		कृषि क्षेत्र
६९६	मुस्ताङ	७	७ ख	३६९		कृषि क्षेत्र
६९७	मुस्ताङ	७	७ ख	३७०		कृषि क्षेत्र
६९८	मुस्ताङ	७	७ ख	३७१		कृषि क्षेत्र
६९९	मुस्ताङ	७	७ ख	३७३		कृषि क्षेत्र
७००	मुस्ताङ	७	७ ख	३७४		कृषि क्षेत्र
७०१	मुस्ताङ	७	७ ख	३७५		कृषि क्षेत्र
७०२	मुस्ताङ	७	७ ख	३७६		कृषि क्षेत्र
७०३	मुस्ताङ	७	७ ख	३७७	कृषि क्षेत्र/सार्वजनिक उपयोग क्षेत्र	कृषि क्षेत्र
७०४	मुस्ताङ	७	७ ख	३७८	कृषि क्षेत्र/सार्वजनिक उपयोग क्षेत्र	कृषि क्षेत्र
७०५	मुस्ताङ	७	७ ख	३७९	कृषि क्षेत्र/सार्वजनिक उपयोग क्षेत्र	कृषि क्षेत्र
७०६	मुस्ताङ	७	७ ख	३८०	कृषि क्षेत्र/सार्वजनिक उपयोग क्षेत्र	कृषि क्षेत्र
७०७	मुस्ताङ	७	७ ख	३८१	कृषि क्षेत्र/सार्वजनिक उपयोग क्षेत्र	कृषि क्षेत्र
७०८	मुस्ताङ	७	७ ख	३८२		कृषि क्षेत्र
७०९	मुस्ताङ	७	७ ख	३८३		कृषि क्षेत्र
७१०	मुस्ताङ	७	७ ख	३८४		कृषि क्षेत्र
७११	मुस्ताङ	७	७ ख	३८५		कृषि क्षेत्र
७१२	मुस्ताङ	७	७ ख	३८६		कृषि क्षेत्र
७१३	मुस्ताङ	७	७ ख	३८७		कृषि क्षेत्र
७१४	मुस्ताङ	७	७ ख	३८८		कृषि क्षेत्र
७१५	मुस्ताङ	७	७ ख	३८९		कृषि क्षेत्र
७१६	मुस्ताङ	७	७ ख	३९०	कृषि क्षेत्र/सार्वजनिक उपयोग क्षेत्र	कृषि क्षेत्र
७१७	मुस्ताङ	७	७ ख	३९१	कृषि क्षेत्र/सार्वजनिक उपयोग क्षेत्र	कृषि क्षेत्र
७१८	मुस्ताङ	७	७ ख	३९२		कृषि क्षेत्र
७१९	मुस्ताङ	७	७ ख	३९३	कृषि क्षेत्र/सार्वजनिक उपयोग क्षेत्र	कृषि क्षेत्र
७२०	मुस्ताङ	७	७ ख	३९४	कृषि क्षेत्र/सार्वजनिक उपयोग क्षेत्र	कृषि क्षेत्र
७२१	मुस्ताङ	७	७ ख	३९५	कृषि क्षेत्र/सार्वजनिक उपयोग क्षेत्र	कृषि क्षेत्र
७२२	मुस्ताङ	७	७ ख	३९७		कृषि क्षेत्र
७२३	मुस्ताङ	७	७ ख	३९८	कृषि क्षेत्र/सार्वजनिक उपयोग क्षेत्र	कृषि क्षेत्र
७२४	मुस्ताङ	७	७ ख	३९९		कृषि क्षेत्र
७२५	मुस्ताङ	७	७ ख	४००	कृषि क्षेत्र/सार्वजनिक उपयोग क्षेत्र	कृषि क्षेत्र
७२६	मुस्ताङ	७	७ ख	४०१	कृषि क्षेत्र/सार्वजनिक उपयोग क्षेत्र	कृषि क्षेत्र
७२७	मुस्ताङ	७	७ ख	४०२		कृषि क्षेत्र
७२८	मुस्ताङ	७	७ ख	४०३		कृषि क्षेत्र
७२९	मुस्ताङ	७	७ ख	४०४		कृषि क्षेत्र
७३०	मुस्ताङ	७	७ ख	४०५		कृषि क्षेत्र
७३१	मुस्ताङ	७	७ ख	४०६		कृषि क्षेत्र
७३२	मुस्ताङ	७	७ ख	४०७	कृषि क्षेत्र/सार्वजनिक उपयोग क्षेत्र	कृषि क्षेत्र
७३३	मुस्ताङ	७	७ ख	४०८	कृषि क्षेत्र/सार्वजनिक उपयोग क्षेत्र	कृषि क्षेत्र

यो विवरण जिर्ण कित्तानापी नक्सा डिजिटलाईज गरी तयार गरिएको डिजिटल डाटाबेसबाट तयार गरिएको हुदाँ कुनै कित्ता न दोहोरिएमा, छुट हन गएमा वा अस्पष्ट हन गएमा नापि कार्यालयको प्राविधिक सहयोगमा साविक नक्सा तथा अन्य प्रमाणको आधारमा सुधार गर्न सकिनेछ।

**गा वि स मुस्ताङ**  
**साविक वडा ७**

क्र. स	साविक गा वि स	साविक वडा	सिट न.	कित्ता न.	दइ वा दुइ भन्दा बढि क्षेत्रमा परेका कित्ताहरु	भरूपयोग वर्गकरण क्षेत्र
७३४	मुस्ताङ	७	७ ख	४०९		कृषि क्षेत्र
७३५	मुस्ताङ	७	७ ख	४१०	कृषि क्षेत्र/सार्वजनिक उपयोग क्षेत्र	कृषि क्षेत्र
७३६	मुस्ताङ	७	७ ख	४१२	कृषि क्षेत्र/सार्वजनिक उपयोग क्षेत्र	कृषि क्षेत्र
७३७	मुस्ताङ	७	७ ख	४१३	कृषि क्षेत्र/सार्वजनिक उपयोग क्षेत्र	कृषि क्षेत्र
७३८	मुस्ताङ	७	७ ख	४१४		कृषि क्षेत्र
७३९	मुस्ताङ	७	७ ख	४१५	कृषि क्षेत्र/सार्वजनिक उपयोग क्षेत्र	कृषि क्षेत्र
७४०	मुस्ताङ	७	७ ख	४१६	कृषि क्षेत्र/सार्वजनिक उपयोग क्षेत्र	कृषि क्षेत्र
७४१	मुस्ताङ	७	७ ख	४१७	कृषि क्षेत्र/सार्वजनिक उपयोग क्षेत्र	कृषि क्षेत्र
७४२	मुस्ताङ	७	७ ख	४१८		कृषि क्षेत्र
७४३	मुस्ताङ	७	७ ख	४१९	कृषि क्षेत्र/सार्वजनिक उपयोग क्षेत्र	कृषि क्षेत्र
७४४	मुस्ताङ	७	७ ख	४२०		कृषि क्षेत्र
७४५	मुस्ताङ	७	७ ख	४२१		कृषि क्षेत्र
७४६	मुस्ताङ	७	७ ख	४२३		कृषि क्षेत्र
७४७	मुस्ताङ	७	७ ख	४२४		कृषि क्षेत्र
७४८	मुस्ताङ	७	७ ख	४२५		कृषि क्षेत्र
७४९	मुस्ताङ	७	७ ख	४२६		कृषि क्षेत्र
७५०	मुस्ताङ	७	७ ख	४२७		कृषि क्षेत्र
७५१	मुस्ताङ	७	७ ख	४२८		कृषि क्षेत्र
७५२	मुस्ताङ	७	७ ख	४२९		कृषि क्षेत्र
७५३	मुस्ताङ	७	७ ख	४३०		कृषि क्षेत्र
७५४	मुस्ताङ	७	७ ख	४३१		कृषि क्षेत्र
७५५	मुस्ताङ	७	७ ख	४३२		कृषि क्षेत्र
७५६	मुस्ताङ	७	७ ख	४३३		कृषि क्षेत्र
७५७	मुस्ताङ	७	७ ख	४३४		कृषि क्षेत्र
७५८	मुस्ताङ	७	७ ख	४३५		कृषि क्षेत्र
७५९	मुस्ताङ	७	७ ख	४३६		कृषि क्षेत्र
७६०	मुस्ताङ	७	७ ख	४३७		कृषि क्षेत्र
७६१	मुस्ताङ	७	७ ख	४३८		कृषि क्षेत्र
७६२	मुस्ताङ	७	७ ख	४३९		सार्वजनिक उपयोग क्षेत्र
७६३	मुस्ताङ	७	७ ख	४४०		कृषि क्षेत्र
७६४	मुस्ताङ	७	७ ख	४४२		कृषि क्षेत्र
७६५	मुस्ताङ	७	७ ख	४४३		कृषि क्षेत्र
७६६	मुस्ताङ	७	७ ख	४४४		कृषि क्षेत्र
७६७	मुस्ताङ	७	७ ख	४४५		कृषि क्षेत्र
७६८	मुस्ताङ	७	७ ख	४४६		कृषि क्षेत्र
७६९	मुस्ताङ	७	७ ख	४४८		कृषि क्षेत्र
७७०	मुस्ताङ	७	७ ख	४४९		कृषि क्षेत्र
७७१	मुस्ताङ	७	७ ख	४५०		कृषि क्षेत्र
७७२	मुस्ताङ	७	७ ख	४५१		कृषि क्षेत्र
७७३	मुस्ताङ	७	७ ख	४५२		कृषि क्षेत्र
७७४	मुस्ताङ	७	७ ख	४५४		कृषि क्षेत्र
७७५	मुस्ताङ	७	७ ख	४५५		कृषि क्षेत्र
७७६	मुस्ताङ	७	७ ख	४५६		कृषि क्षेत्र
७७७	मुस्ताङ	७	७ ख	४५७		कृषि क्षेत्र
७७८	मुस्ताङ	७	७ ख	४५८		कृषि क्षेत्र
७७९	मुस्ताङ	७	७ ख	४५९		कृषि क्षेत्र

यो विवरण जिर्ण कितानापी नक्सा डिजिटार्इज गरी तयार गरिएको डिजिटल डाटाबेसबाट तयार गरिएको हुदाँ कुनै कित्ता न दोहोरिएमा, छुट हन गएमा वा अस्पष्ट हन गएमा नापि कार्यालयको प्राविधिक सहयोगमा साविक नक्सा तथा अन्य प्रमाणको आधारमा सुधार गर्न सकिनेछ।

**गा वि स मुस्ताङ**  
**साविक वडा ७**

क्र. स	साविक गा वि स	साविक वडा	सिट न.	कित्ता न.	दइ वा दुइ भन्दा बढि क्षेत्रमा परेका कित्ताहरु	भूउपयोग वर्गकरण क्षेत्र
७८०	मुस्ताङ	७	७ ख	४६०	कृषि क्षेत्र/नदी,खोला,ताल,सिमसार क्षेत्र	कृषि क्षेत्र
७८१	मुस्ताङ	७	७ ख	४६१	कृषि क्षेत्र/नदी,खोला,ताल,सिमसार क्षेत्र	कृषि क्षेत्र
७८२	मुस्ताङ	७	७ ख	४६२		कृषि क्षेत्र
७८३	मुस्ताङ	७	७ ख	४६३		कृषि क्षेत्र
७८४	मुस्ताङ	७	७ ख	४६४		कृषि क्षेत्र
७८५	मुस्ताङ	७	७ ख	४६५		कृषि क्षेत्र
७८६	मुस्ताङ	७	७ ख	४६६		कृषि क्षेत्र
७८७	मुस्ताङ	७	७ ख	४६७		कृषि क्षेत्र
७८८	मुस्ताङ	७	७ ख	४६८		कृषि क्षेत्र
७८९	मुस्ताङ	७	७ ख	४६९	कृषि क्षेत्र/नदी,खोला,ताल,सिमसार क्षेत्र	कृषि क्षेत्र
७९०	मुस्ताङ	७	७ ख	४७०	कृषि क्षेत्र/नदी,खोला,ताल,सिमसार क्षेत्र	कृषि क्षेत्र
७९१	मुस्ताङ	७	७ ख	४७१		कृषि क्षेत्र
७९२	मुस्ताङ	७	७ ख	४७२		कृषि क्षेत्र
७९३	मुस्ताङ	७	७ ख	४७३		कृषि क्षेत्र
७९४	मुस्ताङ	७	७ ख	४७४		कृषि क्षेत्र
७९५	मुस्ताङ	७	७ ख	४७५		कृषि क्षेत्र
७९६	मुस्ताङ	७	७ ख	४७८		सार्वजनिक उपयोग क्षेत्र
७९७	मुस्ताङ	७	७ ख	४७९		कृषि क्षेत्र
७९८	मुस्ताङ	७	७ ख	४८२		कृषि क्षेत्र
७९९	मुस्ताङ	७	७ ख	४८४		कृषि क्षेत्र
८००	मुस्ताङ	७	७ ख	४८५		कृषि क्षेत्र
८०१	मुस्ताङ	७	७ ख	४८६		कृषि क्षेत्र
८०२	मुस्ताङ	७	७ ख	४८७		कृषि क्षेत्र
८०३	मुस्ताङ	७	७ ख	४८८	कृषि क्षेत्र/नदी,खोला,ताल,सिमसार क्षेत्र	कृषि क्षेत्र
८०४	मुस्ताङ	७	७ ख	४९०	कृषि क्षेत्र/नदी,खोला,ताल,सिमसार क्षेत्र	कृषि क्षेत्र
८०५	मुस्ताङ	७	७ ख	४९१	कृषि क्षेत्र/नदी,खोला,ताल,सिमसार क्षेत्र	कृषि क्षेत्र
८०६	मुस्ताङ	७	७ ख	४९२	कृषि क्षेत्र/नदी,खोला,ताल,सिमसार क्षेत्र	कृषि क्षेत्र
८०७	मुस्ताङ	७	७ ख	४९३	कृषि क्षेत्र/नदी,खोला,ताल,सिमसार क्षेत्र	कृषि क्षेत्र
८०८	मुस्ताङ	७	७ ख	४९४	कृषि क्षेत्र/नदी,खोला,ताल,सिमसार क्षेत्र	कृषि क्षेत्र
८०९	मुस्ताङ	७	७ ख	४९५		कृषि क्षेत्र
८१०	मुस्ताङ	७	७ ख	४९६		कृषि क्षेत्र
८११	मुस्ताङ	७	७ ख	४९८		कृषि क्षेत्र
८१२	मुस्ताङ	७	७ ख	५०१		कृषि क्षेत्र
८१३	मुस्ताङ	७	७ ख	५०२		कृषि क्षेत्र
८१४	मुस्ताङ	७	७ ख	५०३		कृषि क्षेत्र

यो विवरण जिर्ण कित्तानापी नक्सा डिजिटार्इज गरी तयार गरिएको डिजिटल डाटाबेसबाट तयार गरिएको हुदाँ कुनै कित्ता न दोहोरिएमा, छुट हन गएमा वा अस्पष्ट हन गएमा नापि कार्यालयको प्राविधिक सहयोगमा साविक नक्सा तथा अन्य प्रमाणको आधारमा सुधार गर्न सकिनेछ।

गा वि स मुस्ताङ  
साविक वडा ७

क्र. स	साविक गा वि स	साविक वडा	सिट न.	कित्ता न.	दइ वा दुइ भन्दा बढि क्षेत्रमा परेका कित्ताहरु	भरूपयोग वर्गकरण क्षेत्र
८१५	मुस्ताङ	७	७ ख	५०४		कृषि क्षेत्र
८१६	मुस्ताङ	७	७ ख	५०५		कृषि क्षेत्र
८१७	मुस्ताङ	७	७ ख	५०६		कृषि क्षेत्र
८१८	मुस्ताङ	७	७ ख	५०८		कृषि क्षेत्र
८१९	मुस्ताङ	७	७ ख	५०९		कृषि क्षेत्र
८२०	मुस्ताङ	७	७ ख	५१०		कृषि क्षेत्र
८२१	मुस्ताङ	७	७ ख	५११		कृषि क्षेत्र
८२२	मुस्ताङ	७	७ ख	५१२		कृषि क्षेत्र
८२३	मुस्ताङ	७	७ ख	५१३		कृषि क्षेत्र
८२४	मुस्ताङ	७	७ ख	५१५		कृषि क्षेत्र
८२५	मुस्ताङ	७	७ ख	५१६		कृषि क्षेत्र
८२६	मुस्ताङ	७	७ ख	५१८		कृषि क्षेत्र
८२७	मुस्ताङ	७	७ ख	५१९		कृषि क्षेत्र
८२८	मुस्ताङ	७	७ ख	५२०		कृषि क्षेत्र
८२९	मुस्ताङ	७	७ ख	५२१		कृषि क्षेत्र
८३०	मुस्ताङ	७	७ ख	५२२		कृषि क्षेत्र
८३१	मुस्ताङ	७	७ ख	५२३		कृषि क्षेत्र
८३२	मुस्ताङ	७	७ ख	५२४	कृषि क्षेत्र/नदी,खोला,ताल,सिमसार क्षेत्र	कृषि क्षेत्र
८३३	मुस्ताङ	७	७ ख	५२५	कृषि क्षेत्र/नदी,खोला,ताल,सिमसार क्षेत्र	कृषि क्षेत्र
८३४	मुस्ताङ	७	७ ख	५२६		कृषि क्षेत्र
८३५	मुस्ताङ	७	७ ख	५२७	कृषि क्षेत्र/नदी,खोला,ताल,सिमसार क्षेत्र	कृषि क्षेत्र
८३६	मुस्ताङ	७	७ ख	५२८	कृषि क्षेत्र/नदी,खोला,ताल,सिमसार क्षेत्र	कृषि क्षेत्र
८३७	मुस्ताङ	७	७ ख	५२९		कृषि क्षेत्र
८३८	मुस्ताङ	७	७ ख	५३०		कृषि क्षेत्र
८३९	मुस्ताङ	७	७ ख	५३१		कृषि क्षेत्र
८४०	मुस्ताङ	७	७ ख	५३२		कृषि क्षेत्र
८४१	मुस्ताङ	७	७ ख	५३३		कृषि क्षेत्र
८४२	मुस्ताङ	७	७ ख	५३४		कृषि क्षेत्र
८४३	मुस्ताङ	७	७ ख	५३५		कृषि क्षेत्र
८४४	मुस्ताङ	७	७ ख	५३६		कृषि क्षेत्र
८४५	मुस्ताङ	७	७ ख	५३७		कृषि क्षेत्र
८४६	मुस्ताङ	७	७ ख	५३८		कृषि क्षेत्र
८४७	मुस्ताङ	७	७ ख	५३९		कृषि क्षेत्र
८४८	मुस्ताङ	७	७ ख	५४०		कृषि क्षेत्र
८४९	मुस्ताङ	७	७ ख	५४१		कृषि क्षेत्र
८५०	मुस्ताङ	७	७ ख	५४२		कृषि क्षेत्र
८५१	मुस्ताङ	७	७ ख	५४३		कृषि क्षेत्र
८५२	मुस्ताङ	७	७ ख	५४४		कृषि क्षेत्र
८५३	मुस्ताङ	७	७ ख	५४५		कृषि क्षेत्र
८५४	मुस्ताङ	७	७ ख	५४६		कृषि क्षेत्र
८५५	मुस्ताङ	७	७ ख	५४७		कृषि क्षेत्र
८५६	मुस्ताङ	७	७ ख	५४८		कृषि क्षेत्र
८५७	मुस्ताङ	७	७ ख	५४९		कृषि क्षेत्र
८५८	मुस्ताङ	७	७ ख	५५०		कृषि क्षेत्र
८५९	मुस्ताङ	७	७ ख	५५१		कृषि क्षेत्र
८६०	मुस्ताङ	७	७ ख	५५२		कृषि क्षेत्र
८६१	मुस्ताङ	७	७ ख	५५३		कृषि क्षेत्र
८६२	मुस्ताङ	७	७ ख	५५४		कृषि क्षेत्र

यो विवरण जिर्ण कित्तानापी नक्सा डिजिटार्इज गरी तयार गरिएको डिजिटल डाटाबेसबाट तयार गरिएको हुदाँ कुनै कित्ता न दोहोरिएमा, छुट हन गएमा वा अस्पष्ट हन गएमा नापि कार्यालयको प्राविधिक सहयोगमा साविक नक्सा तथा अन्य प्रमाणको आधारमा सुधार गर्न सकिनेछ।

गा वि स मुस्ताङ  
साविक वडा ७

क्र. स	साविक गा वि स	साविक वडा	सिट न.	कित्ता न.	दइ वा दुइ भन्दा बढि क्षेत्रमा परेका कित्ताहरु	भरूपयोग वर्गकरण क्षेत्र
८६३	मुस्ताङ	७	७ ख	५५५		कृषि क्षेत्र
८६४	मुस्ताङ	७	७ ख	५५६		कृषि क्षेत्र
८६५	मुस्ताङ	७	७ ख	५५७		कृषि क्षेत्र
८६६	मुस्ताङ	७	७ ख	५५८		कृषि क्षेत्र
८६७	मुस्ताङ	७	७ ख	५५९		कृषि क्षेत्र
८६८	मुस्ताङ	७	७ ख	५६०		कृषि क्षेत्र
८६९	मुस्ताङ	७	७ ख	५६१		कृषि क्षेत्र
८७०	मुस्ताङ	७	७ ख	५६२		कृषि क्षेत्र
८७१	मुस्ताङ	७	७ ख	५६३		कृषि क्षेत्र
८७२	मुस्ताङ	७	७ ख	५६४		कृषि क्षेत्र
८७३	मुस्ताङ	७	७ ख	५६५		कृषि क्षेत्र
८७४	मुस्ताङ	७	७ ख	५६६		कृषि क्षेत्र
८७५	मुस्ताङ	७	७ ख	५६७		कृषि क्षेत्र
८७६	मुस्ताङ	७	७ ख	५६८		कृषि क्षेत्र
८७७	मुस्ताङ	७	७ ख	५६९		कृषि क्षेत्र
८७८	मुस्ताङ	७	७ ख	५७०		कृषि क्षेत्र
८७९	मुस्ताङ	७	७ ख	५७१		कृषि क्षेत्र
८८०	मुस्ताङ	७	७ ख	५७२		कृषि क्षेत्र
८८१	मुस्ताङ	७	७ ख	५७३		कृषि क्षेत्र
८८२	मुस्ताङ	७	७ ख	५७४		कृषि क्षेत्र
८८३	मुस्ताङ	७	७ ख	५७५		कृषि क्षेत्र
८८४	मुस्ताङ	७	७ ख	५७६		कृषि क्षेत्र
८८५	मुस्ताङ	७	७ ख	५७७		कृषि क्षेत्र
८८६	मुस्ताङ	७	७ ख	५७८		कृषि क्षेत्र
८८७	मुस्ताङ	७	७ ख	५७९		कृषि क्षेत्र
८८८	मुस्ताङ	७	७ ख	५८०		कृषि क्षेत्र
८८९	मुस्ताङ	७	७ ख	५८१		कृषि क्षेत्र
८९०	मुस्ताङ	७	७ ख	५८२		कृषि क्षेत्र
८९१	मुस्ताङ	७	७ ख	५८३		कृषि क्षेत्र
८९२	मुस्ताङ	७	७ ख	५८४		कृषि क्षेत्र
८९३	मुस्ताङ	७	७ ख	५८५		कृषि क्षेत्र
८९४	मुस्ताङ	७	७ ख	५८६		कृषि क्षेत्र
८९५	मुस्ताङ	७	७ ख	५८७		कृषि क्षेत्र
८९६	मुस्ताङ	७	७ ख	५८८		कृषि क्षेत्र
८९७	मुस्ताङ	७	७ ख	५८९		कृषि क्षेत्र
८९८	मुस्ताङ	७	७ ख	५९०		कृषि क्षेत्र
८९९	मुस्ताङ	७	७ ख	५९१		कृषि क्षेत्र
९००	मुस्ताङ	७	७ ख	५९२		कृषि क्षेत्र
९०१	मुस्ताङ	७	७ ख	५९३		कृषि क्षेत्र
९०२	मुस्ताङ	७	७ ख	५९४		कृषि क्षेत्र
९०३	मुस्ताङ	७	७ ख	५९५		कृषि क्षेत्र
९०४	मुस्ताङ	७	७ ख	५९६		कृषि क्षेत्र
९०५	मुस्ताङ	७	७ ख	५९७	कृषि क्षेत्र/सार्वजनिक उपयोग क्षेत्र	कृषि क्षेत्र
९०६	मुस्ताङ	७	७ ख	६००	/सार्वजनिक उपयोग क्षेत्र/आवासिय क्षेत्र	आवासिय क्षेत्र
९०७	मुस्ताङ	७	७ ख	६०१	कृषि क्षेत्र/सार्वजनिक उपयोग क्षेत्र/आवासिय क्षेत्र	आवासिय क्षेत्र
९०८	मुस्ताङ	७	७ ख	६०२		कृषि क्षेत्र
९०९	मुस्ताङ	७	७ ख	६०३		कृषि क्षेत्र
९१०	मुस्ताङ	७	७ ख	५१००३८	कृषि क्षेत्र/नदी,खोला,ताल,सिमसार क्षेत्र	कृषि क्षेत्र
९११	मुस्ताङ	७	७ ख	५१००४५	कृषि क्षेत्र/सार्वजनिक उपयोग क्षेत्र/आवासिय क्षेत्र	आवासिय क्षेत्र
९१२	मुस्ताङ	७	७ ख	५१००९८		कृषि क्षेत्र

यो विवरण जिर्ण कित्तानापी नक्सा डिजिटार्इज गरी तयार गरिएको डिजिटल डाटाबेसबाट तयार गरिएको हुदाँ कुनै कित्ता न दोहोरिएमा, छुट हन गएमा वा अस्पष्ट हन गएमा नापि कार्यालयको प्राविधिक सहयोगमा साविक नक्सा तथा अन्य प्रमाणको आधारमा सुधार गर्न सकिनेछ।


**गा वि स मुस्ताङ**  
**साविक वडा ७**

क्र. स	साविक गा वि स	साविक वडा	सिट न.	कित्ता न.	दइ वा दुइ भन्दा बढि क्षेत्रमा परेका कित्ताहरु	भूउपयोग वर्गकरण क्षेत्र
९१३	मुस्ताङ	७	७ ख	५१०२६५		कृषि क्षेत्र
९१४	मुस्ताङ	७	७ ख	५१०४८३		कृषि क्षेत्र
९१५	मुस्ताङ	७	७ ख	५२००३८		कृषि क्षेत्र
९१६	मुस्ताङ	७	७ ख	५२००४५	/नदी,खोला,ताल,सिमसार क्षेत्र/सार्वजनिक उपयोग क्षेत्र	कृषि क्षेत्र
९१७	मुस्ताङ	७	७ ख	५२००९८		कृषि क्षेत्र
९१८	मुस्ताङ	७	७ ख	५२०२६५	कृषि क्षेत्र/आवासिय क्षेत्र	आवासिय क्षेत्र
९१९	मुस्ताङ	७	७ ख	५२०४८३		कृषि क्षेत्र
९२०	मुस्ताङ	७	७ ख	९९९९८६		कृषि क्षेत्र
९२१	मुस्ताङ	७	७ ख	९९९९८७		कृषि क्षेत्र
९२२	मुस्ताङ	७	७ ख	९९९९८८	कृषि क्षेत्र/सार्वजनिक उपयोग क्षेत्र	कृषि क्षेत्र
९२३	मुस्ताङ	७	७ ख	९९९९८९		कृषि क्षेत्र
९२४	मुस्ताङ	७	७ ख	९९९९९०		कृषि क्षेत्र
९२५	मुस्ताङ	७	७ ख	९९९९९१		कृषि क्षेत्र
९२६	मुस्ताङ	७	७ ख	९९९९९२		कृषि क्षेत्र
९२७	मुस्ताङ	७	७ ख	९९९९९३		कृषि क्षेत्र
९२८	मुस्ताङ	७	७ ख	९९९९९४		कृषि क्षेत्र
९२९	मुस्ताङ	७	७ ख	९९९९९५		कृषि क्षेत्र
९३०	मुस्ताङ	७	७ ख	९९९९९६		कृषि क्षेत्र
९३१	मुस्ताङ	७	७ ख	९९९९९७		कृषि क्षेत्र
९३२	मुस्ताङ	७	७ ख	९९९९९८		कृषि क्षेत्र
९३३	मुस्ताङ	७	७ ख	९९९९९९	कृषि क्षेत्र/सास्कृतिक तथा पुरातात्विक महत्व क्षेत्र/नदी,खोला,ताल,सिमसार क्षेत्र/सार्वजनिक उपयोग क्षेत्र/आवासिय क्षेत्र	आवासिय क्षेत्र

यो विवरण जिर्ण कितानापी नक्सा डिजिटलाईज गरी तयार गरिएको डिजिटल डाटाबेसबाट तयार गरिएको हुदाँ कुनै कित्ता न दोहोरिएमा,छुट हन गएमा वा अस्पष्ट हन गएमा नापि कार्यालयको प्राविधिक सहयोगमा साविक नक्सा तथा अन्य प्रमाणको आधारमा सुधार गर्न सकिनेछ।



लोमान्थाङ गाउँपालिका  
गाउँकार्यपालिकाको कार्यालय  
लोमान्थाङ, मुस्ताङ  
गण्डकी प्रदेश, नेपाल



गा वि स अनुसार भू-उपयोग क्षेत्र वर्गीकृत  
कित्ताहरुको विवरण  
गा वि स : मुस्ताङ(साविक वडा ८)

गा वि स मुस्ताङ  
साविक वडा ८

क्र. स	साविक गा वि स	साविक वडा	सिट न.	किता न.	दइ वा दुइ भन्दा बढि क्षेत्रमा परेका किताहरु	भरूपयोग वर्गकरण क्षेत्र
१	मुस्ताङ	८	८ क	१	कृषि क्षेत्र/सार्वजनिक उपयोग क्षेत्र	कृषि क्षेत्र
२	मुस्ताङ	८	८ क	२	कृषि क्षेत्र/सार्वजनिक उपयोग क्षेत्र	कृषि क्षेत्र
३	मुस्ताङ	८	८ क	३		कृषि क्षेत्र
४	मुस्ताङ	८	८ क	४		कृषि क्षेत्र
५	मुस्ताङ	८	८ क	५		कृषि क्षेत्र
६	मुस्ताङ	८	८ क	६		कृषि क्षेत्र
७	मुस्ताङ	८	८ क	७		कृषि क्षेत्र
८	मुस्ताङ	८	८ क	८		कृषि क्षेत्र
९	मुस्ताङ	८	८ क	९		कृषि क्षेत्र
१०	मुस्ताङ	८	८ क	१०		कृषि क्षेत्र
११	मुस्ताङ	८	८ क	११		कृषि क्षेत्र
१२	मुस्ताङ	८	८ क	१२		कृषि क्षेत्र
१३	मुस्ताङ	८	८ क	१३		कृषि क्षेत्र
१४	मुस्ताङ	८	८ क	१४	कृषि क्षेत्र	कृषि क्षेत्र
१५	मुस्ताङ	८	८ क	१५	कृषि क्षेत्र	कृषि क्षेत्र
१६	मुस्ताङ	८	८ क	१६		कृषि क्षेत्र
१७	मुस्ताङ	८	८ क	१७		कृषि क्षेत्र
१८	मुस्ताङ	८	८ क	१८	कृषि क्षेत्र	कृषि क्षेत्र
१९	मुस्ताङ	८	८ क	१९	कृषि क्षेत्र	कृषि क्षेत्र
२०	मुस्ताङ	८	८ क	२०	कृषि क्षेत्र	कृषि क्षेत्र
२१	मुस्ताङ	८	८ क	२१	कृषि क्षेत्र	कृषि क्षेत्र
२२	मुस्ताङ	८	८ क	२२		कृषि क्षेत्र
२३	मुस्ताङ	८	८ क	२३		कृषि क्षेत्र
२४	मुस्ताङ	८	८ क	२४		कृषि क्षेत्र
२५	मुस्ताङ	८	८ क	२५		कृषि क्षेत्र
२६	मुस्ताङ	८	८ क	२६		कृषि क्षेत्र
२७	मुस्ताङ	८	८ क	२७		कृषि क्षेत्र
२८	मुस्ताङ	८	८ क	२८		कृषि क्षेत्र
२९	मुस्ताङ	८	८ क	२९		कृषि क्षेत्र
३०	मुस्ताङ	८	८ क	३०		कृषि क्षेत्र
३१	मुस्ताङ	८	८ क	३१		कृषि क्षेत्र
३२	मुस्ताङ	८	८ क	३२		कृषि क्षेत्र
३३	मुस्ताङ	८	८ क	३३		कृषि क्षेत्र
३४	मुस्ताङ	८	८ क	३४		कृषि क्षेत्र
३५	मुस्ताङ	८	८ क	३५	कृषि क्षेत्र	कृषि क्षेत्र
३६	मुस्ताङ	८	८ क	३६		कृषि क्षेत्र
३७	मुस्ताङ	८	८ क	३७		कृषि क्षेत्र
३८	मुस्ताङ	८	८ क	३८		कृषि क्षेत्र
३९	मुस्ताङ	८	८ क	३९		कृषि क्षेत्र
४०	मुस्ताङ	८	८ क	४०	कृषि क्षेत्र	कृषि क्षेत्र
४१	मुस्ताङ	८	८ क	४१	कृषि क्षेत्र	कृषि क्षेत्र
४२	मुस्ताङ	८	८ क	४२		कृषि क्षेत्र
४३	मुस्ताङ	८	८ क	४३	कृषि क्षेत्र	कृषि क्षेत्र
४४	मुस्ताङ	८	८ क	४४	कृषि क्षेत्र	कृषि क्षेत्र
४५	मुस्ताङ	८	८ क	४५		कृषि क्षेत्र
४६	मुस्ताङ	८	८ क	४६		कृषि क्षेत्र
४७	मुस्ताङ	८	८ क	४७	कृषि क्षेत्र	कृषि क्षेत्र
४८	मुस्ताङ	८	८ क	४८	कृषि क्षेत्र	कृषि क्षेत्र
४९	मुस्ताङ	८	८ क	४९	कृषि क्षेत्र	कृषि क्षेत्र
५०	मुस्ताङ	८	८ क	५०	कृषि क्षेत्र/सार्वजनिक उपयोग क्षेत्र	कृषि क्षेत्र
५१	मुस्ताङ	८	८ क	५१	कृषि क्षेत्र/नदी,खोला,ताल,सिमसार क्षेत्र/सार्वजनिक उपयोग क्षेत्र	कृषि क्षेत्र

यो विवरण जिर्ण कितानापी नक्सा डिजिटार्इज गरी तयार गरिएको डिजिटल डाटाबेसबाट तयार गरिएको हुदाँ कुनै किता न दोहोरिएमा, छुट हन गएमा वा अस्पष्ट हन गएमा नापि कार्यालयको प्राविधिक सहयोगमा साविक नक्सा तथा अन्य प्रमाणको आधारमा सुधार गर्न सकिनेछ।

**गा वि स मुस्ताङ**  
**साविक वडा ८**

क्र. स	साविक गा वि स	साविक वडा	सिट न.	कित्ता न.	दइ वा दुइ भन्दा बढि क्षेत्रमा परेका कित्ताहरु	भूउपयोग वर्गकरण क्षेत्र
५१	मुस्ताङ	८	८ क	५२	कृषि क्षेत्र/नदी,खोला,ताल,सिमसार क्षेत्र	कृषि क्षेत्र
५२	मुस्ताङ	८	८ क	५३		कृषि क्षेत्र
५३	मुस्ताङ	८	८ क	५४		कृषि क्षेत्र
५४	मुस्ताङ	८	८ क	५५	/नदी,खोला,ताल,सिमसार क्षेत्र/सार्वजनिक उपयोग क्षेत्र	कृषि क्षेत्र
५५	मुस्ताङ	८	८ क	५६	/नदी,खोला,ताल,सिमसार क्षेत्र/सार्वजनिक उपयोग क्षेत्र	कृषि क्षेत्र
५६	मुस्ताङ	८	८ क	५७		कृषि क्षेत्र
५७	मुस्ताङ	८	८ क	५८	कृषि क्षेत्र/नदी,खोला,ताल,सिमसार क्षेत्र/सार्वजनिक उपयोग क्षेत्र	कृषि क्षेत्र
५८	मुस्ताङ	८	८ क	५९	कृषि क्षेत्र/नदी,खोला,ताल,सिमसार क्षेत्र	कृषि क्षेत्र
५९	मुस्ताङ	८	८ क	६०		कृषि क्षेत्र
६०	मुस्ताङ	८	८ क	६१	कृषि क्षेत्र/नदी,खोला,ताल,सिमसार क्षेत्र	कृषि क्षेत्र
६१	मुस्ताङ	८	८ क	६२	कृषि क्षेत्र/नदी,खोला,ताल,सिमसार क्षेत्र/सार्वजनिक उपयोग क्षेत्र	कृषि क्षेत्र
६२	मुस्ताङ	८	८ क	६३	कृषि क्षेत्र/सार्वजनिक उपयोग क्षेत्र	कृषि क्षेत्र
६३	मुस्ताङ	८	८ क	६४	कृषि क्षेत्र/नदी,खोला,ताल,सिमसार क्षेत्र/सार्वजनिक उपयोग क्षेत्र	कृषि क्षेत्र
६४	मुस्ताङ	८	८ क	६५	कृषि क्षेत्र/नदी,खोला,ताल,सिमसार क्षेत्र	कृषि क्षेत्र
६५	मुस्ताङ	८	८ क	६६	कृषि क्षेत्र/नदी,खोला,ताल,सिमसार क्षेत्र	कृषि क्षेत्र
६६	मुस्ताङ	८	८ क	६७	कृषि क्षेत्र/नदी,खोला,ताल,सिमसार क्षेत्र	कृषि क्षेत्र
६७	मुस्ताङ	८	८ क	६८		कृषि क्षेत्र
६८	मुस्ताङ	८	८ क	६९		कृषि क्षेत्र
६९	मुस्ताङ	८	८ क	७०		कृषि क्षेत्र
७०	मुस्ताङ	८	८ क	७१	कृषि क्षेत्र/नदी,खोला,ताल,सिमसार क्षेत्र/सार्वजनिक उपयोग क्षेत्र	कृषि क्षेत्र
७१	मुस्ताङ	८	८ क	७२		कृषि क्षेत्र
७२	मुस्ताङ	८	८ क	७३	कृषि क्षेत्र/नदी,खोला,ताल,सिमसार क्षेत्र/सार्वजनिक उपयोग क्षेत्र	कृषि क्षेत्र

यो विवरण जिर्ण कितानापी नक्सा डिजिटलाईज गरी तयार गरिएको डिजिटल डाटाबेसबाट तयार गरिएको हुदाँ कुनै कित्ता न दोहोरिएमा, छुट हन गएमा वा अस्पष्ट हन गएमा नापि कार्यालयको प्राविधिक सहयोगमा साविक नक्सा तथा अन्य प्रमाणको आधारमा सुधार गर्न सकिनेछ।

गा वि स मुस्ताङ  
साविक वडा ८

क्र. स	साविक गा वि स	साविक वडा	सिट न.	कित्ता न.	दइ वा दुइ भन्दा बढि क्षेत्रमा परेका कित्ताहरु	भूउपयोग वर्गकरण क्षेत्र
७३	मुस्ताङ	८	८ क	७४	कृषि क्षेत्र/नदी, खोला, ताल, सिमसार क्षेत्र/सार्वजनिक उपयोग क्षेत्र	कृषि क्षेत्र
७४	मुस्ताङ	८	८ क	७५		कृषि क्षेत्र
७५	मुस्ताङ	८	८ क	७६		कृषि क्षेत्र
७६	मुस्ताङ	८	८ क	७७	कृषि क्षेत्र/नदी, खोला, ताल, सिमसार क्षेत्र	कृषि क्षेत्र
७७	मुस्ताङ	८	८ क	७८		कृषि क्षेत्र
७८	मुस्ताङ	८	८ क	७९	कृषि क्षेत्र/नदी, खोला, ताल, सिमसार क्षेत्र	कृषि क्षेत्र
७९	मुस्ताङ	८	८ क	८०		कृषि क्षेत्र
८०	मुस्ताङ	८	८ क	८१	कृषि क्षेत्र/नदी, खोला, ताल, सिमसार क्षेत्र/सार्वजनिक उपयोग क्षेत्र	कृषि क्षेत्र
८१	मुस्ताङ	८	८ क	८२	कृषि क्षेत्र/सार्वजनिक उपयोग क्षेत्र	कृषि क्षेत्र
८२	मुस्ताङ	८	८ क	८३	कृषि क्षेत्र/नदी, खोला, ताल, सिमसार क्षेत्र/सार्वजनिक उपयोग क्षेत्र	कृषि क्षेत्र
८३	मुस्ताङ	८	८ क	८४	कृषि क्षेत्र/नदी, खोला, ताल, सिमसार क्षेत्र	कृषि क्षेत्र
८४	मुस्ताङ	८	८ क	८५	कृषि क्षेत्र/नदी, खोला, ताल, सिमसार क्षेत्र	कृषि क्षेत्र
८५	मुस्ताङ	८	८ क	८६		कृषि क्षेत्र
८६	मुस्ताङ	८	८ क	८७	कृषि क्षेत्र/नदी, खोला, ताल, सिमसार क्षेत्र/सार्वजनिक उपयोग क्षेत्र	कृषि क्षेत्र
८७	मुस्ताङ	८	८ क	८८	कृषि क्षेत्र/नदी, खोला, ताल, सिमसार क्षेत्र	कृषि क्षेत्र
८८	मुस्ताङ	८	८ क	८९	कृषि क्षेत्र/नदी, खोला, ताल, सिमसार क्षेत्र	कृषि क्षेत्र
८९	मुस्ताङ	८	८ क	९०	कृषि क्षेत्र/सार्वजनिक उपयोग क्षेत्र	कृषि क्षेत्र
९०	मुस्ताङ	८	८ क	९१	कृषि क्षेत्र/नदी, खोला, ताल, सिमसार क्षेत्र	कृषि क्षेत्र
९१	मुस्ताङ	८	८ क	९२		कृषि क्षेत्र
९२	मुस्ताङ	८	८ क	९३	कृषि क्षेत्र/सार्वजनिक उपयोग क्षेत्र	कृषि क्षेत्र
९३	मुस्ताङ	८	८ क	९४		कृषि क्षेत्र
९४	मुस्ताङ	८	८ क	९५		कृषि क्षेत्र
९५	मुस्ताङ	८	८ क	९६		कृषि क्षेत्र
९६	मुस्ताङ	८	८ क	९७	कृषि क्षेत्र/सार्वजनिक उपयोग क्षेत्र	कृषि क्षेत्र

यो विवरण जिर्ण कितानापी नक्सा डिजिटलाईज गरी तयार गरिएको डिजिटल डाटाबेसबाट तयार गरिएको हुदाँ कुनै कित्ता न दोहोरिएमा, छुट हन गएमा वा अस्पष्ट हन गएमा नापि कार्यालयको प्राविधिक सहयोगमा साविक नक्सा तथा अन्य प्रमाणको आधारमा सुधार गर्न सकिनेछ।

गा वि स मुस्ताङ  
साविक वडा ८

क्र. स	साविक गा वि स	साविक वडा	सिट न.	कित्ता न.	दइ वा दुइ भन्दा बढि क्षेत्रमा परेका कित्ताहरु	भूउपयोग वर्गकरण क्षेत्र
९७	मुस्ताङ	८	८ क	९८	कृषि क्षेत्र/नदी,खोला,ताल,सिमसार क्षेत्र/सार्वजनिक उपयोग क्षेत्र/आवासिय क्षेत्र	आवासिय क्षेत्र
९८	मुस्ताङ	८	८ क	९९	/सार्वजनिक उपयोग क्षेत्र/आवासिय क्षेत्र	आवासिय क्षेत्र
९९	मुस्ताङ	८	८ क	१००	/सार्वजनिक उपयोग क्षेत्र/आवासिय क्षेत्र	आवासिय क्षेत्र
१००	मुस्ताङ	८	८ क	१०२	कृषि क्षेत्र/नदी,खोला,ताल,सिमसार क्षेत्र	कृषि क्षेत्र
१०१	मुस्ताङ	८	८ क	१०३		कृषि क्षेत्र
१०२	मुस्ताङ	८	८ क	१०४	कृषि क्षेत्र/नदी,खोला,ताल,सिमसार क्षेत्र	कृषि क्षेत्र
१०३	मुस्ताङ	८	८ क	१०५		कृषि क्षेत्र
१०४	मुस्ताङ	८	८ क	१०६		कृषि क्षेत्र
१०५	मुस्ताङ	८	८ क	१०७		कृषि क्षेत्र
१०६	मुस्ताङ	८	८ क	१०८	कृषि क्षेत्र/नदी,खोला,ताल,सिमसार क्षेत्र	कृषि क्षेत्र
१०७	मुस्ताङ	८	८ क	१०९	कृषि क्षेत्र/नदी,खोला,ताल,सिमसार क्षेत्र	कृषि क्षेत्र
१०८	मुस्ताङ	८	८ क	११०	कृषि क्षेत्र/नदी,खोला,ताल,सिमसार क्षेत्र	कृषि क्षेत्र
१०९	मुस्ताङ	८	८ क	१११	कृषि क्षेत्र/नदी,खोला,ताल,सिमसार क्षेत्र	कृषि क्षेत्र
११०	मुस्ताङ	८	८ क	११२		कृषि क्षेत्र
१११	मुस्ताङ	८	८ क	११३	कृषि क्षेत्र/नदी,खोला,ताल,सिमसार क्षेत्र	कृषि क्षेत्र
११२	मुस्ताङ	८	८ क	११४	कृषि क्षेत्र/आवासिय क्षेत्र	आवासिय क्षेत्र
११३	मुस्ताङ	८	८ क	११५		कृषि क्षेत्र
११४	मुस्ताङ	८	८ क	११६	कृषि क्षेत्र/आवासिय क्षेत्र	आवासिय क्षेत्र
११५	मुस्ताङ	८	८ क	११७		आवासिय क्षेत्र
११६	मुस्ताङ	८	८ क	११८		आवासिय क्षेत्र
११७	मुस्ताङ	८	८ क	११९	/सार्वजनिक उपयोग क्षेत्र/आवासिय क्षेत्र	आवासिय क्षेत्र
११८	मुस्ताङ	८	८ क	१२०		आवासिय क्षेत्र
११९	मुस्ताङ	८	८ क	१२१	/सार्वजनिक उपयोग क्षेत्र/आवासिय क्षेत्र	आवासिय क्षेत्र
१२०	मुस्ताङ	८	८ क	१२२	/सार्वजनिक उपयोग क्षेत्र/आवासिय क्षेत्र	आवासिय क्षेत्र
१२१	मुस्ताङ	८	८ क	१२३	/सार्वजनिक उपयोग क्षेत्र/आवासिय क्षेत्र	आवासिय क्षेत्र
१२२	मुस्ताङ	८	८ क	१२४		आवासिय क्षेत्र
१२३	मुस्ताङ	८	८ क	१२५		आवासिय क्षेत्र
१२४	मुस्ताङ	८	८ क	१२६	/सार्वजनिक उपयोग क्षेत्र/आवासिय क्षेत्र	आवासिय क्षेत्र
१२५	मुस्ताङ	८	८ क	१२८		आवासिय क्षेत्र
१२६	मुस्ताङ	८	८ क	१२९	कृषि क्षेत्र/सार्वजनिक उपयोग क्षेत्र/आवासिय क्षेत्र	आवासिय क्षेत्र
१२७	मुस्ताङ	८	८ क	१३०		कृषि क्षेत्र

यो विवरण जिर्ण कित्तानापी नक्सा डिजिटार्इज गरी तयार गरिएको डिजिटल डाटाबेसबाट तयार गरिएको हुदाँ कुनै कित्ता न दोहोरिएमा, छुट हन गएमा वा अस्पष्ट हन गएमा नापि कार्यालयको प्राविधिक सहयोगमा साविक नक्सा तथा अन्य प्रमाणको आधारमा सुधार गर्न सकिनेछ।

गा वि स मुस्ताङ  
साविक वडा ८

क्र. स	साविक गा वि स	साविक वडा	सिट न.	कित्ता न.	दइ वा दुइ भन्दा बढि क्षेत्रमा परेका कित्ताहरु	भूउपयोग वर्गकरण क्षेत्र
१२८	मुस्ताङ	८	८ क	१३१		कृषि क्षेत्र
१२९	मुस्ताङ	८	८ क	१३२		कृषि क्षेत्र
१३०	मुस्ताङ	८	८ क	१३३	कृषि क्षेत्र/आवासिय क्षेत्र	आवासिय क्षेत्र
१३१	मुस्ताङ	८	८ क	१३४	कृषि क्षेत्र/आवासिय क्षेत्र	आवासिय क्षेत्र
१३२	मुस्ताङ	८	८ क	१३५	कृषि क्षेत्र/आवासिय क्षेत्र	आवासिय क्षेत्र
१३३	मुस्ताङ	८	८ क	१३६		कृषि क्षेत्र
१३४	मुस्ताङ	८	८ क	१३७		कृषि क्षेत्र
१३५	मुस्ताङ	८	८ क	१३८	कृषि क्षेत्र/नदी,खोला,ताल,सिमसार क्षेत्र	कृषि क्षेत्र
१३६	मुस्ताङ	८	८ क	१३९		कृषि क्षेत्र
१३७	मुस्ताङ	८	८ क	१४०		कृषि क्षेत्र
१३८	मुस्ताङ	८	८ क	१४१		कृषि क्षेत्र
१३९	मुस्ताङ	८	८ क	१४२		कृषि क्षेत्र
१४०	मुस्ताङ	८	८ क	१४३		कृषि क्षेत्र
१४१	मुस्ताङ	८	८ क	१४४		कृषि क्षेत्र
१४२	मुस्ताङ	८	८ क	१४५		कृषि क्षेत्र
१४३	मुस्ताङ	८	८ क	१४६		कृषि क्षेत्र
१४४	मुस्ताङ	८	८ क	१४७		कृषि क्षेत्र
१४५	मुस्ताङ	८	८ क	१४८		कृषि क्षेत्र
१४६	मुस्ताङ	८	८ क	१४९		कृषि क्षेत्र
१४७	मुस्ताङ	८	८ क	१५०	कृषि क्षेत्र/सार्वजनिक उपयोग क्षेत्र	कृषि क्षेत्र
१४८	मुस्ताङ	८	८ क	१५१	कृषि क्षेत्र/सार्वजनिक उपयोग क्षेत्र	कृषि क्षेत्र
१४९	मुस्ताङ	८	८ क	१५२		कृषि क्षेत्र
१५०	मुस्ताङ	८	८ क	१५३	कृषि क्षेत्र/सार्वजनिक उपयोग क्षेत्र	कृषि क्षेत्र
१५१	मुस्ताङ	८	८ क	१५४		कृषि क्षेत्र
१५२	मुस्ताङ	८	८ क	१५५	कृषि क्षेत्र/सार्वजनिक उपयोग क्षेत्र/आवासिय क्षेत्र	आवासिय क्षेत्र
१५३	मुस्ताङ	८	८ क	१५६	कृषि क्षेत्र/सार्वजनिक उपयोग क्षेत्र	कृषि क्षेत्र
१५४	मुस्ताङ	८	८ क	१५७	कृषि क्षेत्र/सार्वजनिक उपयोग क्षेत्र	कृषि क्षेत्र
१५५	मुस्ताङ	८	८ क	१५८	कृषि क्षेत्र/सार्वजनिक उपयोग क्षेत्र/आवासिय क्षेत्र	आवासिय क्षेत्र
१५६	मुस्ताङ	८	८ क	१५९	/सार्वजनिक उपयोग क्षेत्र/आवासिय क्षेत्र	आवासिय क्षेत्र
१५७	मुस्ताङ	८	८ क	१६०	कृषि क्षेत्र/आवासिय क्षेत्र	आवासिय क्षेत्र
१५८	मुस्ताङ	८	८ क	१६१	/सार्वजनिक उपयोग क्षेत्र/आवासिय क्षेत्र	आवासिय क्षेत्र
१५९	मुस्ताङ	८	८ क	१६२	कृषि क्षेत्र/आवासिय क्षेत्र	आवासिय क्षेत्र
१६०	मुस्ताङ	८	८ क	१६३	/सार्वजनिक उपयोग क्षेत्र/आवासिय क्षेत्र	आवासिय क्षेत्र
१६१	मुस्ताङ	८	८ क	१६४	कृषि क्षेत्र/सार्वजनिक उपयोग क्षेत्र/आवासिय क्षेत्र	आवासिय क्षेत्र
१६२	मुस्ताङ	८	८ क	१६५	कृषि क्षेत्र/आवासिय क्षेत्र	आवासिय क्षेत्र
१६३	मुस्ताङ	८	८ क	१६६		आवासिय क्षेत्र
१६४	मुस्ताङ	८	८ क	१६७		आवासिय क्षेत्र
१६५	मुस्ताङ	८	८ क	१६८	/सार्वजनिक उपयोग क्षेत्र/आवासिय क्षेत्र	आवासिय क्षेत्र
१६६	मुस्ताङ	८	८ क	१६९		आवासिय क्षेत्र
१६७	मुस्ताङ	८	८ क	१७०	/सार्वजनिक उपयोग क्षेत्र/आवासिय क्षेत्र	आवासिय क्षेत्र
१६८	मुस्ताङ	८	८ क	१७१		आवासिय क्षेत्र

यो विवरण जिर्ण कित्तानापी नक्सा डिजिटलाईज गरी तयार गरिएको डिजिटल डाटाबेसबाट तयार गरिएको हुदाँ कुनै कित्ता न दोहोरिएमा, छुट हन गएमा वा अस्पष्ट हन गएमा नापि कार्यालयको प्राविधिक सहयोगमा साविक नक्सा तथा अन्य प्रमाणको आधारमा सुधार गर्न सकिनेछ।

**गा वि स मुस्ताङ**  
**साविक वडा ८**

क्र. स	साविक गा वि स	साविक वडा	सिट न.	कित्ता न.	दइ वा दुइ भन्दा बढि क्षेत्रमा परेका कित्ताहरु	भूउपयोग वर्गकरण क्षेत्र
१६९	मुस्ताङ	८	८ क	१७२		आवासिय क्षेत्र
१७०	मुस्ताङ	८	८ क	१७३	/सार्वजनिक उपयोग क्षेत्र/आवासिय क्षेत्र	आवासिय क्षेत्र
१७१	मुस्ताङ	८	८ क	१७४	/सार्वजनिक उपयोग क्षेत्र/आवासिय क्षेत्र	आवासिय क्षेत्र
१७२	मुस्ताङ	८	८ क	१७६		आवासिय क्षेत्र
१७३	मुस्ताङ	८	८ क	१७७	/सार्वजनिक उपयोग क्षेत्र/आवासिय क्षेत्र	आवासिय क्षेत्र
१७४	मुस्ताङ	८	८ क	१७८	/सार्वजनिक उपयोग क्षेत्र/आवासिय क्षेत्र	आवासिय क्षेत्र
१७५	मुस्ताङ	८	८ क	१७९	/सार्वजनिक उपयोग क्षेत्र/आवासिय क्षेत्र	आवासिय क्षेत्र
१७६	मुस्ताङ	८	८ क	१८०		आवासिय क्षेत्र
१७७	मुस्ताङ	८	८ क	१८१		आवासिय क्षेत्र
१७८	मुस्ताङ	८	८ क	१८२		आवासिय क्षेत्र
१७९	मुस्ताङ	८	८ क	१८४	/सार्वजनिक उपयोग क्षेत्र/आवासिय क्षेत्र	आवासिय क्षेत्र
१८०	मुस्ताङ	८	८ क	१८५		आवासिय क्षेत्र
१८१	मुस्ताङ	८	८ क	१८७	कृषि क्षेत्र/आवासिय क्षेत्र	आवासिय क्षेत्र
१८२	मुस्ताङ	८	८ क	१८८	कृषि क्षेत्र/आवासिय क्षेत्र	आवासिय क्षेत्र
१८३	मुस्ताङ	८	८ क	१८९		आवासिय क्षेत्र
१८४	मुस्ताङ	८	८ क	१९०	/सांस्कृतिक तथा पुरातात्विक महत्व क्षेत्र/सार्वजनिक उपयोग क्षेत्र/आवासिय क्षेत्र	आवासिय क्षेत्र
१८५	मुस्ताङ	८	८ क	१९१	/सार्वजनिक उपयोग क्षेत्र/आवासिय क्षेत्र	आवासिय क्षेत्र
१८६	मुस्ताङ	८	८ क	१९३		आवासिय क्षेत्र
१८७	मुस्ताङ	८	८ क	१९४		आवासिय क्षेत्र
१८८	मुस्ताङ	८	८ क	१९५		कृषि क्षेत्र
१८९	मुस्ताङ	८	८ क	१९६		आवासिय क्षेत्र
१९०	मुस्ताङ	८	८ क	१९७		आवासिय क्षेत्र
१९१	मुस्ताङ	८	८ क	१९८	/सार्वजनिक उपयोग क्षेत्र/आवासिय क्षेत्र	आवासिय क्षेत्र
१९२	मुस्ताङ	८	८ क	१९९		आवासिय क्षेत्र
१९३	मुस्ताङ	८	८ क	२००		आवासिय क्षेत्र
१९४	मुस्ताङ	८	८ क	२०१		आवासिय क्षेत्र
१९५	मुस्ताङ	८	८ क	२०२		आवासिय क्षेत्र
१९६	मुस्ताङ	८	८ क	२०३	कृषि क्षेत्र/आवासिय क्षेत्र	आवासिय क्षेत्र
१९७	मुस्ताङ	८	८ क	२०५	कृषि क्षेत्र/सार्वजनिक उपयोग क्षेत्र/आवासिय क्षेत्र	आवासिय क्षेत्र
१९८	मुस्ताङ	८	८ क	२०६	कृषि क्षेत्र/सार्वजनिक उपयोग क्षेत्र/आवासिय क्षेत्र	आवासिय क्षेत्र
१९९	मुस्ताङ	८	८ क	२०७	कृषि क्षेत्र/सार्वजनिक उपयोग क्षेत्र/आवासिय क्षेत्र	आवासिय क्षेत्र
२००	मुस्ताङ	८	८ क	२०८	कृषि क्षेत्र/सार्वजनिक उपयोग क्षेत्र/आवासिय क्षेत्र	आवासिय क्षेत्र
२०१	मुस्ताङ	८	८ क	२०९	कृषि क्षेत्र/सार्वजनिक उपयोग क्षेत्र/आवासिय क्षेत्र	आवासिय क्षेत्र
२०२	मुस्ताङ	८	८ क	२१०	कृषि क्षेत्र/सार्वजनिक उपयोग क्षेत्र/आवासिय क्षेत्र	आवासिय क्षेत्र
२०३	मुस्ताङ	८	८ क	२११	कृषि क्षेत्र/सार्वजनिक उपयोग क्षेत्र/आवासिय क्षेत्र	आवासिय क्षेत्र
२०४	मुस्ताङ	८	८ क	२१२	कृषि क्षेत्र/आवासिय क्षेत्र	आवासिय क्षेत्र
२०५	मुस्ताङ	८	८ क	२१३		कृषि क्षेत्र

यो विवरण जिर्ण कितानापी नक्सा डिजिटलाईज गरी तयार गरिएको डिजिटल डाटाबेसबाट तयार गरिएको हुदाँ कुनै कित्ता न दोहोरिएमा, छुट हन गएमा वा अस्पष्ट हन गएमा नापि कार्यालयको प्राविधिक सहयोगमा साविक नक्सा तथा अन्य प्रमाणको आधारमा सुधार गर्न सकिनेछ।

**गा वि स मुस्ताङ**  
**साविक वडा ८**

क्र. स	साविक गा वि स	साविक वडा	सिट न.	कित्ता न.	दइ वा दुइ भन्दा बढि क्षेत्रमा परेका कित्ताहरु	भरूपयोग वर्गकरण क्षेत्र
२०६	मुस्ताङ	८	८ क	२१४	कृषि क्षेत्र/नदी,खोला,ताल,सिमसार क्षेत्र	कृषि क्षेत्र
२०७	मुस्ताङ	८	८ क	२१५	कृषि क्षेत्र/आवासिय क्षेत्र	आवासिय क्षेत्र
२०८	मुस्ताङ	८	८ क	२१६	कृषि क्षेत्र/सार्वजनिक उपयोग क्षेत्र/आवासिय क्षेत्र	आवासिय क्षेत्र
२०९	मुस्ताङ	८	८ क	२१७	कृषि क्षेत्र/सार्वजनिक उपयोग क्षेत्र	कृषि क्षेत्र
२१०	मुस्ताङ	८	८ क	२१८		कृषि क्षेत्र
२११	मुस्ताङ	८	८ क	२१९		कृषि क्षेत्र
२१२	मुस्ताङ	८	८ क	२२०		कृषि क्षेत्र
२१३	मुस्ताङ	८	८ क	२२१		कृषि क्षेत्र
२१४	मुस्ताङ	८	८ क	२२२		कृषि क्षेत्र
२१५	मुस्ताङ	८	८ क	२२३	कृषि क्षेत्र/नदी,खोला,ताल,सिमसार क्षेत्र	कृषि क्षेत्र
२१६	मुस्ताङ	८	८ क	२२४	कृषि क्षेत्र/नदी,खोला,ताल,सिमसार क्षेत्र	कृषि क्षेत्र
२१७	मुस्ताङ	८	८ क	२२५	कृषि क्षेत्र/नदी,खोला,ताल,सिमसार क्षेत्र	कृषि क्षेत्र
२१८	मुस्ताङ	८	८ क	२२६		कृषि क्षेत्र
२१९	मुस्ताङ	८	८ क	२२७	कृषि क्षेत्र/नदी,खोला,ताल,सिमसार क्षेत्र	कृषि क्षेत्र
२२०	मुस्ताङ	८	८ क	२२८		कृषि क्षेत्र
२२१	मुस्ताङ	८	८ क	२२९		कृषि क्षेत्र
२२२	मुस्ताङ	८	८ क	२३०	कृषि क्षेत्र/नदी,खोला,ताल,सिमसार क्षेत्र	कृषि क्षेत्र
२२३	मुस्ताङ	८	८ क	२३१		कृषि क्षेत्र
२२४	मुस्ताङ	८	८ क	२३२		कृषि क्षेत्र
२२५	मुस्ताङ	८	८ क	२३३		कृषि क्षेत्र
२२६	मुस्ताङ	८	८ क	२३४		कृषि क्षेत्र
२२७	मुस्ताङ	८	८ क	२३५		कृषि क्षेत्र
२२८	मुस्ताङ	८	८ क	२३६		कृषि क्षेत्र
२२९	मुस्ताङ	८	८ क	२३७	कृषि क्षेत्र/नदी,खोला,ताल,सिमसार क्षेत्र	कृषि क्षेत्र
२३०	मुस्ताङ	८	८ क	२३८		कृषि क्षेत्र
२३१	मुस्ताङ	८	८ क	२३९	कृषि क्षेत्र/नदी,खोला,ताल,सिमसार क्षेत्र	कृषि क्षेत्र
२३२	मुस्ताङ	८	८ क	२४०		कृषि क्षेत्र
२३३	मुस्ताङ	८	८ क	२४१		कृषि क्षेत्र
२३४	मुस्ताङ	८	८ क	२४२	कृषि क्षेत्र/नदी,खोला,ताल,सिमसार क्षेत्र	कृषि क्षेत्र
२३५	मुस्ताङ	८	८ क	२४३		कृषि क्षेत्र
२३६	मुस्ताङ	८	८ क	२४४		कृषि क्षेत्र
२३७	मुस्ताङ	८	८ क	२४५		कृषि क्षेत्र
२३८	मुस्ताङ	८	८ क	२४६		कृषि क्षेत्र
२३९	मुस्ताङ	८	८ क	२४७		कृषि क्षेत्र

यो विवरण जिर्ण कित्तानापी नक्सा डिजिटार्इज गरी तयार गरिएको डिजिटल डाटाबेसबाट तयार गरिएको हुदाँ कुनै कित्ता न दोहोरिएमा,छुट हन गएमा वा अस्पष्ट हन गएमा नापि कार्यालयको प्राविधिक सहयोगमा साविक नक्सा तथा अन्य प्रमाणको आधारमा सुधार गर्न सकिनेछ।

**गा वि स मुस्ताङ**  
**साविक वडा ८**

क्र. स	साविक गा वि स	साविक वडा	सिट न.	किता न.	दइ वा दुइ भन्दा बढि क्षेत्रमा परेका किताहरु	भ्रूपयोग वर्गकरण क्षेत्र
२४०	मुस्ताङ	८	८ क	२४८	कृषि क्षेत्र/नदी,खोला,ताल,सिमसार क्षेत्र	कृषि क्षेत्र
२४१	मुस्ताङ	८	८ क	२५०		कृषि क्षेत्र
२४२	मुस्ताङ	८	८ क	२५१		कृषि क्षेत्र
२४३	मुस्ताङ	८	८ क	२५२		कृषि क्षेत्र
२४४	मुस्ताङ	८	८ क	२५३		कृषि क्षेत्र
२४५	मुस्ताङ	८	८ क	२५४		कृषि क्षेत्र
२४६	मुस्ताङ	८	८ क	२५५		कृषि क्षेत्र
२४७	मुस्ताङ	८	८ क	२५६		कृषि क्षेत्र
२४८	मुस्ताङ	८	८ क	२५७	कृषि क्षेत्र/नदी,खोला,ताल,सिमसार क्षेत्र	कृषि क्षेत्र
२४९	मुस्ताङ	८	८ क	२५८	कृषि क्षेत्र/नदी,खोला,ताल,सिमसार क्षेत्र	कृषि क्षेत्र
२५०	मुस्ताङ	८	८ क	२५९		कृषि क्षेत्र
२५१	मुस्ताङ	८	८ क	२६०	कृषि क्षेत्र/नदी,खोला,ताल,सिमसार क्षेत्र	कृषि क्षेत्र
२५२	मुस्ताङ	८	८ क	२६१		कृषि क्षेत्र
२५३	मुस्ताङ	८	८ क	२६२		कृषि क्षेत्र
२५४	मुस्ताङ	८	८ क	२६३	कृषि क्षेत्र/नदी,खोला,ताल,सिमसार क्षेत्र	कृषि क्षेत्र
२५५	मुस्ताङ	८	८ क	२६४	कृषि क्षेत्र/नदी,खोला,ताल,सिमसार क्षेत्र	कृषि क्षेत्र
२५६	मुस्ताङ	८	८ क	२६५		कृषि क्षेत्र
२५७	मुस्ताङ	८	८ क	२६६	कृषि क्षेत्र/नदी,खोला,ताल,सिमसार क्षेत्र	कृषि क्षेत्र
२५८	मुस्ताङ	८	८ क	२६७		कृषि क्षेत्र
२५९	मुस्ताङ	८	८ क	२६८		कृषि क्षेत्र
२६०	मुस्ताङ	८	८ क	२६९		कृषि क्षेत्र
२६१	मुस्ताङ	८	८ क	२७१		कृषि क्षेत्र
२६२	मुस्ताङ	८	८ क	२७२	कृषि क्षेत्र/नदी,खोला,ताल,सिमसार क्षेत्र	कृषि क्षेत्र
२६३	मुस्ताङ	८	८ क	२७३	कृषि क्षेत्र/नदी,खोला,ताल,सिमसार क्षेत्र	कृषि क्षेत्र
२६४	मुस्ताङ	८	८ क	२७६		कृषि क्षेत्र
२६५	मुस्ताङ	८	८ क	२७७		कृषि क्षेत्र
२६६	मुस्ताङ	८	८ क	२७८		कृषि क्षेत्र
२६७	मुस्ताङ	८	८ क	२७९		कृषि क्षेत्र
२६८	मुस्ताङ	८	८ क	२८०		कृषि क्षेत्र
२६९	मुस्ताङ	८	८ क	२८१		कृषि क्षेत्र
२७०	मुस्ताङ	८	८ क	२८२		कृषि क्षेत्र
२७१	मुस्ताङ	८	८ क	२८३		कृषि क्षेत्र
२७२	मुस्ताङ	८	८ क	२८४		कृषि क्षेत्र
२७३	मुस्ताङ	८	८ क	२८५		कृषि क्षेत्र
२७४	मुस्ताङ	८	८ क	२८६		कृषि क्षेत्र
२७५	मुस्ताङ	८	८ क	२८७		कृषि क्षेत्र
२७६	मुस्ताङ	८	८ क	२८८		कृषि क्षेत्र
२७७	मुस्ताङ	८	८ क	२८९		कृषि क्षेत्र

यो विवरण जिर्ण कितानापी नक्सा डिजिटार्इज गरी तयार गरिएको डिजिटल डाटाबेसबाट तयार गरिएको हुदाँ कुनै किता न दोहोरिएमा,छुट हन गएमा वा अस्पष्ट हन गएमा नापि कार्यालयको प्राविधिक सहयोगमा साविक नक्सा तथा अन्य प्रमाणको आधारमा सुधार गर्न सकिनेछ।

गा वि स मुस्ताङ  
साविक वडा ८

क्र. स	साविक गा वि स	साविक वडा	सिट न.	कित्ता न.	दइ वा दुइ भन्दा बढि क्षेत्रमा परेका कित्ताहरु	भरूपयोग वर्गकरण क्षेत्र
२७८	मुस्ताङ	८	८ क	२९०		कृषि क्षेत्र
२७९	मुस्ताङ	८	८ क	२९१		कृषि क्षेत्र
२८०	मुस्ताङ	८	८ क	२९२		कृषि क्षेत्र
२८१	मुस्ताङ	८	८ क	२९३		कृषि क्षेत्र
२८२	मुस्ताङ	८	८ क	२९४		कृषि क्षेत्र
२८३	मुस्ताङ	८	८ क	२९५		कृषि क्षेत्र
२८४	मुस्ताङ	८	८ क	२९६		कृषि क्षेत्र
२८५	मुस्ताङ	८	८ क	२९७		कृषि क्षेत्र
२८६	मुस्ताङ	८	८ क	२९८		कृषि क्षेत्र
२८७	मुस्ताङ	८	८ क	२९९		कृषि क्षेत्र
२८८	मुस्ताङ	८	८ क	३००		कृषि क्षेत्र
२८९	मुस्ताङ	८	८ क	३०१		कृषि क्षेत्र
२९०	मुस्ताङ	८	८ क	३०२		कृषि क्षेत्र
२९१	मुस्ताङ	८	८ क	३०३		कृषि क्षेत्र
२९२	मुस्ताङ	८	८ क	३०४		कृषि क्षेत्र
२९३	मुस्ताङ	८	८ क	३०५		कृषि क्षेत्र
२९४	मुस्ताङ	८	८ क	३०६		कृषि क्षेत्र
२९५	मुस्ताङ	८	८ क	३०७		कृषि क्षेत्र
२९६	मुस्ताङ	८	८ क	३०८		कृषि क्षेत्र
२९७	मुस्ताङ	८	८ क	३०९		कृषि क्षेत्र
२९८	मुस्ताङ	८	८ क	३१०		कृषि क्षेत्र
२९९	मुस्ताङ	८	८ क	३११		कृषि क्षेत्र
३००	मुस्ताङ	८	८ क	३१२		कृषि क्षेत्र
३०१	मुस्ताङ	८	८ क	३१३		कृषि क्षेत्र
३०२	मुस्ताङ	८	८ क	३१४		कृषि क्षेत्र
३०३	मुस्ताङ	८	८ क	३१५		कृषि क्षेत्र
३०४	मुस्ताङ	८	८ क	३१६		कृषि क्षेत्र
३०५	मुस्ताङ	८	८ क	३१७		कृषि क्षेत्र
३०६	मुस्ताङ	८	८ क	३१८		कृषि क्षेत्र
३०७	मुस्ताङ	८	८ क	३१९		कृषि क्षेत्र
३०८	मुस्ताङ	८	८ क	३२०		कृषि क्षेत्र
३०९	मुस्ताङ	८	८ क	३२१		कृषि क्षेत्र
३१०	मुस्ताङ	८	८ क	३२२		कृषि क्षेत्र
३११	मुस्ताङ	८	८ क	३२३		कृषि क्षेत्र
३१२	मुस्ताङ	८	८ क	३२४		कृषि क्षेत्र
३१३	मुस्ताङ	८	८ क	३२५		कृषि क्षेत्र
३१४	मुस्ताङ	८	८ क	३२६		कृषि क्षेत्र
३१५	मुस्ताङ	८	८ क	३२७		कृषि क्षेत्र
३१६	मुस्ताङ	८	८ क	३२८		कृषि क्षेत्र
३१७	मुस्ताङ	८	८ क	३२९		कृषि क्षेत्र
३१८	मुस्ताङ	८	८ क	३३०		कृषि क्षेत्र
३१९	मुस्ताङ	८	८ क	३३१		कृषि क्षेत्र
३२०	मुस्ताङ	८	८ क	३३२		कृषि क्षेत्र
३२१	मुस्ताङ	८	८ क	३३३		कृषि क्षेत्र
३२२	मुस्ताङ	८	८ क	३३४		सार्वजनिक उपयोग क्षेत्र
३२३	मुस्ताङ	८	८ क	३३५		कृषि क्षेत्र
३२४	मुस्ताङ	८	८ क	३३६		कृषि क्षेत्र
३२५	मुस्ताङ	८	८ क	३३७		कृषि क्षेत्र
३२६	मुस्ताङ	८	८ क	३३८		कृषि क्षेत्र
३२७	मुस्ताङ	८	८ क	३३९		कृषि क्षेत्र
३२८	मुस्ताङ	८	८ क	३४०		कृषि क्षेत्र
३२९	मुस्ताङ	८	८ क	३४१	कृषि क्षेत्र/नदी,खोला,ताल,सिमसार क्षेत्र	कृषि क्षेत्र

यो विवरण जिर्ण कितानापी नक्सा डिजिटलाईज गरी तयार गरिएको डिजिटल डाटाबेसबाट तयार गरिएको हुदाँ कुनै कित्ता न दोहोरिएमा, छुट हन गएमा वा अस्पष्ट हन गएमा नापि कार्यालयको प्राविधिक सहयोगमा साविक नक्सा तथा अन्य प्रमाणको आधारमा सुधार गर्न सकिनेछ।

गा वि स मुस्ताङ  
साविक वडा ८

क्र. स	साविक गा वि स	साविक वडा	सिट न.	कित्ता न.	दइ वा दुइ भन्दा बढि क्षेत्रमा परेका कित्ताहरु	भूउपयोग वर्गकरण क्षेत्र
३३०	मुस्ताङ	८	८ क	३४२	कृषि क्षेत्र/नदी,खोला,ताल,सिमसार क्षेत्र	कृषि क्षेत्र
३३१	मुस्ताङ	८	८ क	३४३	कृषि क्षेत्र/नदी,खोला,ताल,सिमसार क्षेत्र	कृषि क्षेत्र
३३२	मुस्ताङ	८	८ क	३४५	कृषि क्षेत्र/नदी,खोला,ताल,सिमसार क्षेत्र	कृषि क्षेत्र
३३३	मुस्ताङ	८	८ क	३४६	कृषि क्षेत्र/नदी,खोला,ताल,सिमसार क्षेत्र/सार्वजनिक उपयोग क्षेत्र/अन्य क्षेत्र	सार्वजनिक उपयोग क्षेत्र
३३४	मुस्ताङ	८	८ क	३४७	कृषि क्षेत्र/नदी,खोला,ताल,सिमसार क्षेत्र	कृषि क्षेत्र
३३५	मुस्ताङ	८	८ क	३४८		कृषि क्षेत्र
३३६	मुस्ताङ	८	८ क	३४९	कृषि क्षेत्र/नदी,खोला,ताल,सिमसार क्षेत्र	कृषि क्षेत्र
३३७	मुस्ताङ	८	८ क	३५०	कृषि क्षेत्र/नदी,खोला,ताल,सिमसार क्षेत्र	कृषि क्षेत्र
३३८	मुस्ताङ	८	८ क	३५१	कृषि क्षेत्र/नदी,खोला,ताल,सिमसार क्षेत्र	कृषि क्षेत्र
३३९	मुस्ताङ	८	८ क	३५२		कृषि क्षेत्र
३४०	मुस्ताङ	८	८ क	३५३		कृषि क्षेत्र
३४१	मुस्ताङ	८	८ क	३५५		कृषि क्षेत्र
३४२	मुस्ताङ	८	८ क	३५६		कृषि क्षेत्र
३४३	मुस्ताङ	८	८ क	३५७		कृषि क्षेत्र
३४४	मुस्ताङ	८	८ क	३५८		कृषि क्षेत्र
३४५	मुस्ताङ	८	८ क	३५९		कृषि क्षेत्र
३४६	मुस्ताङ	८	८ क	३६०		कृषि क्षेत्र
३४७	मुस्ताङ	८	८ क	३६१		कृषि क्षेत्र
३४८	मुस्ताङ	८	८ क	३६२		कृषि क्षेत्र
३४९	मुस्ताङ	८	८ क	३६३		कृषि क्षेत्र
३५०	मुस्ताङ	८	८ क	३६४		कृषि क्षेत्र
३५१	मुस्ताङ	८	८ क	३६५		कृषि क्षेत्र
३५२	मुस्ताङ	८	८ क	३६६		कृषि क्षेत्र
३५३	मुस्ताङ	८	८ क	३६७		कृषि क्षेत्र
३५४	मुस्ताङ	८	८ क	३६८		कृषि क्षेत्र
३५५	मुस्ताङ	८	८ क	३६९		कृषि क्षेत्र
३५६	मुस्ताङ	८	८ क	३७०		कृषि क्षेत्र
३५७	मुस्ताङ	८	८ क	३७१	कृषि क्षेत्र/नदी,खोला,ताल,सिमसार क्षेत्र	कृषि क्षेत्र
३५८	मुस्ताङ	८	८ क	३७२	कृषि क्षेत्र/नदी,खोला,ताल,सिमसार क्षेत्र	कृषि क्षेत्र
३५९	मुस्ताङ	८	८ क	३७३	कृषि क्षेत्र/नदी,खोला,ताल,सिमसार क्षेत्र	कृषि क्षेत्र
३६०	मुस्ताङ	८	८ क	३७४	कृषि क्षेत्र/नदी,खोला,ताल,सिमसार क्षेत्र	कृषि क्षेत्र

यो विवरण जिर्ण कित्तानापी नक्सा डिजिटलाईज गरी तयार गरिएको डिजिटल डाटाबेसबाट तयार गरिएको हुदाँ कुनै कित्ता न दोहोरिएमा, छुट हन गएमा वा अस्पष्ट हन गएमा नापि कार्यालयको प्राविधिक सहयोगमा साविक नक्सा तथा अन्य प्रमाणको आधारमा सुधार गर्न सकिनेछ।

गा वि स मुस्ताङ  
साविक वडा ८

क्र. स	साविक गा वि स	साविक वडा	सिट न.	कित्ता न.	दइ वा दुइ भन्दा बढि क्षेत्रमा परेका कित्ताहरु	भूउपयोग वर्गकरण क्षेत्र
३६१	मुस्ताङ	८	८ क	३७५	कृषि क्षेत्र/नदी,खोला,ताल,सिमसार क्षेत्र	कृषि क्षेत्र
३६२	मुस्ताङ	८	८ क	३७६	कृषि क्षेत्र/नदी,खोला,ताल,सिमसार क्षेत्र	कृषि क्षेत्र
३६३	मुस्ताङ	८	८ क	३७७	कृषि क्षेत्र/नदी,खोला,ताल,सिमसार क्षेत्र	कृषि क्षेत्र
३६४	मुस्ताङ	८	८ क	३७८	कृषि क्षेत्र/नदी,खोला,ताल,सिमसार क्षेत्र	कृषि क्षेत्र
३६५	मुस्ताङ	८	८ क	३७९	कृषि क्षेत्र/नदी,खोला,ताल,सिमसार क्षेत्र	कृषि क्षेत्र
३६६	मुस्ताङ	८	८ क	३८०		कृषि क्षेत्र
३६७	मुस्ताङ	८	८ क	३८१		कृषि क्षेत्र
३६८	मुस्ताङ	८	८ क	३८२		कृषि क्षेत्र
३६९	मुस्ताङ	८	८ क	३८३		कृषि क्षेत्र
३७०	मुस्ताङ	८	८ क	३८४		कृषि क्षेत्र
३७१	मुस्ताङ	८	८ क	३८५		कृषि क्षेत्र
३७२	मुस्ताङ	८	८ क	३८६		कृषि क्षेत्र
३७३	मुस्ताङ	८	८ क	३८७		कृषि क्षेत्र
३७४	मुस्ताङ	८	८ क	३८८		कृषि क्षेत्र
३७५	मुस्ताङ	८	८ क	३८९		कृषि क्षेत्र
३७६	मुस्ताङ	८	८ क	३९०		कृषि क्षेत्र
३७७	मुस्ताङ	८	८ क	३९१		कृषि क्षेत्र
३७८	मुस्ताङ	८	८ क	३९२		कृषि क्षेत्र
३७९	मुस्ताङ	८	८ क	३९३	कृषि क्षेत्र/नदी,खोला,ताल,सिमसार क्षेत्र	कृषि क्षेत्र
३८०	मुस्ताङ	८	८ क	३९४	कृषि क्षेत्र/नदी,खोला,ताल,सिमसार क्षेत्र	कृषि क्षेत्र
३८१	मुस्ताङ	८	८ क	३९५		कृषि क्षेत्र
३८२	मुस्ताङ	८	८ क	३९६		कृषि क्षेत्र
३८३	मुस्ताङ	८	८ क	३९७		कृषि क्षेत्र
३८४	मुस्ताङ	८	८ क	३९८	कृषि क्षेत्र/नदी,खोला,ताल,सिमसार क्षेत्र	कृषि क्षेत्र
३८५	मुस्ताङ	८	८ क	३९९		कृषि क्षेत्र
३८६	मुस्ताङ	८	८ क	४००		कृषि क्षेत्र
३८७	मुस्ताङ	८	८ क	४०१		कृषि क्षेत्र
३८८	मुस्ताङ	८	८ क	४०२	कृषि क्षेत्र/नदी,खोला,ताल,सिमसार क्षेत्र	कृषि क्षेत्र
३८९	मुस्ताङ	८	८ क	४०३		कृषि क्षेत्र
३९०	मुस्ताङ	८	८ क	४०४		कृषि क्षेत्र
३९१	मुस्ताङ	८	८ क	४०५	कृषि क्षेत्र/नदी,खोला,ताल,सिमसार क्षेत्र	कृषि क्षेत्र
३९२	मुस्ताङ	८	८ क	४०६	कृषि क्षेत्र/नदी,खोला,ताल,सिमसार क्षेत्र	कृषि क्षेत्र

यो विवरण जिर्ण कितानापी नक्सा डिजिटार्इज गरी तयार गरिएको डिजिटल डाटाबेसबाट तयार गरिएको हुदाँ कुनै कित्ता न दोहोरिएमा, छुट हन गएमा वा अस्पष्ट हन गएमा नापि कार्यालयको प्राविधिक सहयोगमा साविक नक्सा तथा अन्य प्रमाणको आधारमा सुधार गर्न सकिनेछ।

गा वि स मुस्ताङ  
साविक वडा ८

क्र. स	साविक गा वि स	साविक वडा	सिट न.	कित्ता न.	दइ वा दुइ भन्दा बढि क्षेत्रमा परेका कित्ताहरु	भूउपयोग वर्गकरण क्षेत्र
३९३	मुस्ताङ	८	८ क	४०७	कृषि क्षेत्र/नदी,खोला,ताल,सिमसार क्षेत्र	कृषि क्षेत्र
३९४	मुस्ताङ	८	८ क	४०८	कृषि क्षेत्र/नदी,खोला,ताल,सिमसार क्षेत्र	कृषि क्षेत्र
३९५	मुस्ताङ	८	८ क	४०९		कृषि क्षेत्र
३९६	मुस्ताङ	८	८ क	४१०		कृषि क्षेत्र
३९७	मुस्ताङ	८	८ क	४११		कृषि क्षेत्र
३९८	मुस्ताङ	८	८ क	४१२		कृषि क्षेत्र
३९९	मुस्ताङ	८	८ क	४१३	कृषि क्षेत्र/नदी,खोला,ताल,सिमसार क्षेत्र	कृषि क्षेत्र
४००	मुस्ताङ	८	८ क	४१४	कृषि क्षेत्र/नदी,खोला,ताल,सिमसार क्षेत्र	कृषि क्षेत्र
४०१	मुस्ताङ	८	८ क	४१५	कृषि क्षेत्र/नदी,खोला,ताल,सिमसार क्षेत्र	कृषि क्षेत्र
४०२	मुस्ताङ	८	८ क	४१६		कृषि क्षेत्र
४०३	मुस्ताङ	८	८ क	४१७		कृषि क्षेत्र
४०४	मुस्ताङ	८	८ क	४१८		कृषि क्षेत्र
४०५	मुस्ताङ	८	८ क	४१९		कृषि क्षेत्र
४०६	मुस्ताङ	८	८ क	४२०		कृषि क्षेत्र
४०७	मुस्ताङ	८	८ क	४२१	कृषि क्षेत्र/नदी,खोला,ताल,सिमसार क्षेत्र	कृषि क्षेत्र
४०८	मुस्ताङ	८	८ क	४२२		कृषि क्षेत्र
४०९	मुस्ताङ	८	८ क	४२३		कृषि क्षेत्र
४१०	मुस्ताङ	८	८ क	४२४	कृषि क्षेत्र/नदी,खोला,ताल,सिमसार क्षेत्र	कृषि क्षेत्र
४११	मुस्ताङ	८	८ क	४२५		कृषि क्षेत्र
४१२	मुस्ताङ	८	८ क	४२६		कृषि क्षेत्र
४१३	मुस्ताङ	८	८ क	४२७		कृषि क्षेत्र
४१४	मुस्ताङ	८	८ क	४२८	कृषि क्षेत्र/नदी,खोला,ताल,सिमसार क्षेत्र	कृषि क्षेत्र
४१५	मुस्ताङ	८	८ क	४२९	कृषि क्षेत्र/नदी,खोला,ताल,सिमसार क्षेत्र	कृषि क्षेत्र
४१६	मुस्ताङ	८	८ क	४३०		कृषि क्षेत्र
४१७	मुस्ताङ	८	८ क	४३१		कृषि क्षेत्र
४१८	मुस्ताङ	८	८ क	४३२	कृषि क्षेत्र/नदी,खोला,ताल,सिमसार क्षेत्र	कृषि क्षेत्र
४१९	मुस्ताङ	८	८ क	४३३	कृषि क्षेत्र/नदी,खोला,ताल,सिमसार क्षेत्र	कृषि क्षेत्र
४२०	मुस्ताङ	८	८ क	४३४	कृषि क्षेत्र/नदी,खोला,ताल,सिमसार क्षेत्र	कृषि क्षेत्र
४२१	मुस्ताङ	८	८ क	४३५		कृषि क्षेत्र
४२२	मुस्ताङ	८	८ क	४३६		कृषि क्षेत्र
४२३	मुस्ताङ	८	८ क	४३७		कृषि क्षेत्र

यो विवरण जिर्ण कितानापी नक्सा डिजिटलाईज गरी तयार गरिएको डिजिटल डाटाबेसबाट तयार गरिएको हुदाँ कुनै कित्ता न दोहोरिएमा, छुट हन गएमा वा अस्पष्ट हन गएमा नापि कार्यालयको प्राविधिक सहयोगमा साविक नक्सा तथा अन्य प्रमाणको आधारमा सुधार गर्न सकिनेछ।

गा वि स मुस्ताङ  
साविक वडा ८

क्र. स	साविक गा वि स	साविक वडा	सिट न.	कित्ता न.	दइ वा दुइ भन्दा बढि क्षेत्रमा परेका कित्ताहरु	भूपयोग वर्गकरण क्षेत्र
४२४	मुस्ताङ	८	८ क	४३८	कृषि क्षेत्र/नदी,खोला,ताल,सिमसार क्षेत्र	कृषि क्षेत्र
४२५	मुस्ताङ	८	८ क	४३९		कृषि क्षेत्र
४२६	मुस्ताङ	८	८ क	४४०	कृषि क्षेत्र/नदी,खोला,ताल,सिमसार क्षेत्र	कृषि क्षेत्र
४२७	मुस्ताङ	८	८ क	४४१	कृषि क्षेत्र/नदी,खोला,ताल,सिमसार क्षेत्र	कृषि क्षेत्र
४२८	मुस्ताङ	८	८ क	४४२	कृषि क्षेत्र/नदी,खोला,ताल,सिमसार क्षेत्र	कृषि क्षेत्र
४२९	मुस्ताङ	८	८ क	४४३		कृषि क्षेत्र
४३०	मुस्ताङ	८	८ क	४४४	कृषि क्षेत्र/नदी,खोला,ताल,सिमसार क्षेत्र	कृषि क्षेत्र
४३१	मुस्ताङ	८	८ क	४४५		कृषि क्षेत्र
४३२	मुस्ताङ	८	८ क	४४६	कृषि क्षेत्र/नदी,खोला,ताल,सिमसार क्षेत्र	कृषि क्षेत्र
४३३	मुस्ताङ	८	८ क	४४७	कृषि क्षेत्र/नदी,खोला,ताल,सिमसार क्षेत्र	कृषि क्षेत्र
४३४	मुस्ताङ	८	८ क	४४८	कृषि क्षेत्र/नदी,खोला,ताल,सिमसार क्षेत्र	कृषि क्षेत्र
४३५	मुस्ताङ	८	८ क	४४९		कृषि क्षेत्र
४३६	मुस्ताङ	८	८ क	४५०		कृषि क्षेत्र
४३७	मुस्ताङ	८	८ क	४५१		कृषि क्षेत्र
४३८	मुस्ताङ	८	८ क	४५२		कृषि क्षेत्र
४३९	मुस्ताङ	८	८ क	४५३		कृषि क्षेत्र
४४०	मुस्ताङ	८	८ क	४५४		कृषि क्षेत्र
४४१	मुस्ताङ	८	८ क	४५५		कृषि क्षेत्र
४४२	मुस्ताङ	८	८ क	४५६		कृषि क्षेत्र
४४३	मुस्ताङ	८	८ क	४५७		कृषि क्षेत्र
४४४	मुस्ताङ	८	८ क	४५८		कृषि क्षेत्र
४४५	मुस्ताङ	८	८ क	४५९		कृषि क्षेत्र
४४६	मुस्ताङ	८	८ क	४६०		कृषि क्षेत्र
४४७	मुस्ताङ	८	८ क	४६१	कृषि क्षेत्र	कृषि क्षेत्र
४४८	मुस्ताङ	८	८ क	४६२		कृषि क्षेत्र
४४९	मुस्ताङ	८	८ क	४६३	कृषि क्षेत्र/नदी,खोला,ताल,सिमसार क्षेत्र	कृषि क्षेत्र
४५०	मुस्ताङ	८	८ क	४६४		कृषि क्षेत्र
४५१	मुस्ताङ	८	८ क	४६५		कृषि क्षेत्र
४५२	मुस्ताङ	८	८ क	४६६		कृषि क्षेत्र
४५३	मुस्ताङ	८	८ क	४६७		कृषि क्षेत्र
४५४	मुस्ताङ	८	८ क	४६८		कृषि क्षेत्र
४५५	मुस्ताङ	८	८ क	४६९		कृषि क्षेत्र
४५६	मुस्ताङ	८	८ क	४७०	कृषि क्षेत्र/नदी,खोला,ताल,सिमसार क्षेत्र	कृषि क्षेत्र
४५७	मुस्ताङ	८	८ क	४७१	कृषि क्षेत्र/नदी,खोला,ताल,सिमसार क्षेत्र	कृषि क्षेत्र

यो विवरण जिर्ण कित्तानापी नक्सा डिजिटार्इज गरी तयार गरिएको डिजिटल डाटाबेसबाट तयार गरिएको हुदाँ कुनै कित्ता न दोहोरिएमा, छुट हन गएमा वा अस्पष्ट हन गएमा नापि कार्यालयको प्राविधिक सहयोगमा साविक नक्सा तथा अन्य प्रमाणको आधारमा सुधार गर्न सकिनेछ।

गा वि स मुस्ताङ  
साविक वडा ८

क्र. स	साविक गा वि स	साविक वडा	सिट न.	कित्ता न.	दइ वा दुइ भन्दा बढि क्षेत्रमा परेका कित्ताहरु	भरूपयोग वर्गकरण क्षेत्र
४५८	मुस्ताङ	८	८ क	४७२		कृषि क्षेत्र
४५९	मुस्ताङ	८	८ क	४७३	कृषि क्षेत्र/सार्वजनिक उपयोग क्षेत्र	कृषि क्षेत्र
४६०	मुस्ताङ	८	८ क	४७४	कृषि क्षेत्र/सार्वजनिक उपयोग क्षेत्र	कृषि क्षेत्र
४६१	मुस्ताङ	८	८ क	४७६	कृषि क्षेत्र/सार्वजनिक उपयोग क्षेत्र	कृषि क्षेत्र
४६२	मुस्ताङ	८	८ क	४७७		कृषि क्षेत्र
४६३	मुस्ताङ	८	८ क	४७८		कृषि क्षेत्र
४६४	मुस्ताङ	८	८ क	४७९		कृषि क्षेत्र
४६५	मुस्ताङ	८	८ क	४८०		कृषि क्षेत्र
४६६	मुस्ताङ	८	८ क	४८२		कृषि क्षेत्र
४६७	मुस्ताङ	८	८ क	४८३		कृषि क्षेत्र
४६८	मुस्ताङ	८	८ क	४८४	कृषि क्षेत्र/नदी,खोला,ताल,सिमसार क्षेत्र	कृषि क्षेत्र
४६९	मुस्ताङ	८	८ क	४८५	कृषि क्षेत्र/नदी,खोला,ताल,सिमसार क्षेत्र	कृषि क्षेत्र
४७०	मुस्ताङ	८	८ क	४८६	कृषि क्षेत्र/नदी,खोला,ताल,सिमसार क्षेत्र	कृषि क्षेत्र
४७१	मुस्ताङ	८	८ क	४८७	कृषि क्षेत्र/नदी,खोला,ताल,सिमसार क्षेत्र	कृषि क्षेत्र
४७२	मुस्ताङ	८	८ क	४८८	कृषि क्षेत्र/नदी,खोला,ताल,सिमसार क्षेत्र	कृषि क्षेत्र
४७३	मुस्ताङ	८	८ क	४८९	कृषि क्षेत्र/नदी,खोला,ताल,सिमसार क्षेत्र	कृषि क्षेत्र
४७४	मुस्ताङ	८	८ क	४९०	कृषि क्षेत्र/नदी,खोला,ताल,सिमसार क्षेत्र	कृषि क्षेत्र
४७५	मुस्ताङ	८	८ क	४९१	कृषि क्षेत्र/नदी,खोला,ताल,सिमसार क्षेत्र	कृषि क्षेत्र
४७६	मुस्ताङ	८	८ क	४९२	कृषि क्षेत्र/नदी,खोला,ताल,सिमसार क्षेत्र	कृषि क्षेत्र
४७७	मुस्ताङ	८	८ क	४९३		कृषि क्षेत्र
४७८	मुस्ताङ	८	८ क	४९४	कृषि क्षेत्र/सार्वजनिक उपयोग क्षेत्र	कृषि क्षेत्र
४७९	मुस्ताङ	८	८ क	४९५		कृषि क्षेत्र
४८०	मुस्ताङ	८	८ क	४९६		कृषि क्षेत्र
४८१	मुस्ताङ	८	८ क	४९७		कृषि क्षेत्र
४८२	मुस्ताङ	८	८ क	४९८	कृषि क्षेत्र/नदी,खोला,ताल,सिमसार क्षेत्र/सार्वजनिक उपयोग क्षेत्र	कृषि क्षेत्र
४८३	मुस्ताङ	८	८ क	४९९	कृषि क्षेत्र/नदी,खोला,ताल,सिमसार क्षेत्र/सार्वजनिक उपयोग क्षेत्र	कृषि क्षेत्र

यो विवरण जिर्ण कितानापी नक्सा डिजिटार्इज गरी तयार गरिएको डिजिटल डाटाबेसबाट तयार गरिएको हुदाँ कुनै कित्ता न दोहोरिएमा, छुट हन गएमा वा अस्पष्ट हन गएमा नापि कार्यालयको प्राविधिक सहयोगमा साविक नक्सा तथा अन्य प्रमाणको आधारमा सुधार गर्न सकिनेछ।

गा वि स मुस्ताङ  
साविक वडा ८

क्र. स	साविक गा वि स	साविक वडा	सिट न.	कित्ता न.	दइ वा दुइ भन्दा बढि क्षेत्रमा परेका कित्ताहरु	भूउपयोग वर्गकरण क्षेत्र
४८४	मुस्ताङ	८	८ क	५००	/नदी,खोला,ताल,सिमसार क्षेत्र/सार्वजनिक उपयोग क्षेत्र	कृषि क्षेत्र
४८५	मुस्ताङ	८	८ क	५०१	/नदी,खोला,ताल,सिमसार क्षेत्र/सार्वजनिक उपयोग क्षेत्र	कृषि क्षेत्र
४८६	मुस्ताङ	८	८ क	५०२	कृषि क्षेत्र/नदी,खोला,ताल,सिमसार क्षेत्र	कृषि क्षेत्र
४८७	मुस्ताङ	८	८ क	५०३		कृषि क्षेत्र
४८८	मुस्ताङ	८	८ क	५०४	कृषि क्षेत्र/नदी,खोला,ताल,सिमसार क्षेत्र	कृषि क्षेत्र
४८९	मुस्ताङ	८	८ क	५०५		कृषि क्षेत्र
४९०	मुस्ताङ	८	८ क	५०६		कृषि क्षेत्र
४९१	मुस्ताङ	८	८ क	५०७	कृषि क्षेत्र/नदी,खोला,ताल,सिमसार क्षेत्र	कृषि क्षेत्र
४९२	मुस्ताङ	८	८ क	५०८	कृषि क्षेत्र/नदी,खोला,ताल,सिमसार क्षेत्र	कृषि क्षेत्र
४९३	मुस्ताङ	८	८ क	५०९	कृषि क्षेत्र/नदी,खोला,ताल,सिमसार क्षेत्र	कृषि क्षेत्र
४९४	मुस्ताङ	८	८ क	५१०	कृषि क्षेत्र/नदी,खोला,ताल,सिमसार क्षेत्र	कृषि क्षेत्र
४९५	मुस्ताङ	८	८ क	५११	कृषि क्षेत्र/नदी,खोला,ताल,सिमसार क्षेत्र	कृषि क्षेत्र
४९६	मुस्ताङ	८	८ क	५१२	कृषि क्षेत्र/नदी,खोला,ताल,सिमसार क्षेत्र	कृषि क्षेत्र
४९७	मुस्ताङ	८	८ क	५१३	कृषि क्षेत्र/नदी,खोला,ताल,सिमसार क्षेत्र	कृषि क्षेत्र
४९८	मुस्ताङ	८	८ क	५१४	कृषि क्षेत्र/नदी,खोला,ताल,सिमसार क्षेत्र	कृषि क्षेत्र
४९९	मुस्ताङ	८	८ क	५१५		कृषि क्षेत्र
५००	मुस्ताङ	८	८ क	५१६		कृषि क्षेत्र
५०१	मुस्ताङ	८	८ क	५१७		कृषि क्षेत्र
५०२	मुस्ताङ	८	८ क	५१८		कृषि क्षेत्र
५०३	मुस्ताङ	८	८ क	५१९		कृषि क्षेत्र
५०४	मुस्ताङ	८	८ क	५२०		कृषि क्षेत्र
५०५	मुस्ताङ	८	८ क	५२१		कृषि क्षेत्र
५०६	मुस्ताङ	८	८ क	५२२		कृषि क्षेत्र
५०७	मुस्ताङ	८	८ क	५२३		कृषि क्षेत्र
५०८	मुस्ताङ	८	८ क	५२४	कृषि क्षेत्र	कृषि क्षेत्र
५०९	मुस्ताङ	८	८ क	५२६	कृषि क्षेत्र	कृषि क्षेत्र
५१०	मुस्ताङ	८	८ क	५२७		कृषि क्षेत्र
५११	मुस्ताङ	८	८ क	५२८		कृषि क्षेत्र
५१२	मुस्ताङ	८	८ क	५२९		कृषि क्षेत्र
५१३	मुस्ताङ	८	८ क	५३०	कृषि क्षेत्र	कृषि क्षेत्र
५१४	मुस्ताङ	८	८ क	५३१	कृषि क्षेत्र	कृषि क्षेत्र
५१५	मुस्ताङ	८	८ क	५३२		कृषि क्षेत्र

यो विवरण जिर्ण कित्तानापी नक्सा डिजिटलाईज गरी तयार गरिएको डिजिटल डाटाबेसबाट तयार गरिएको हुदाँ कुनै कित्ता न दोहोरिएमा, छुट हन गएमा वा अस्पष्ट हन गएमा नापि कार्यालयको प्राविधिक सहयोगमा साविक नक्सा तथा अन्य प्रमाणको आधारमा सुधार गर्न सकिनेछ।

गा वि स मुस्ताङ  
साविक वडा ८

क्र. स	साविक गा वि स	साविक वडा	सिट न.	कित्ता न.	दइ वा दुइ भन्दा बढि क्षेत्रमा परेका कित्ताहरु	भूउपयोग वर्गकरण क्षेत्र
५१६	मुस्ताङ	८	८ क	५३३		कृषि क्षेत्र
५१७	मुस्ताङ	८	८ क	५३४		कृषि क्षेत्र
५१८	मुस्ताङ	८	८ क	५३६		कृषि क्षेत्र
५१९	मुस्ताङ	८	८ क	५३७	कृषि क्षेत्र/नदी,खोला,ताल,सिमसार क्षेत्र/आवासिय क्षेत्र	आवासिय क्षेत्र
५२०	मुस्ताङ	८	८ क	५३८	कृषि क्षेत्र/नदी,खोला,ताल,सिमसार क्षेत्र/आवासिय क्षेत्र	आवासिय क्षेत्र
५२१	मुस्ताङ	८	८ क	५३९		कृषि क्षेत्र
५२२	मुस्ताङ	८	८ क	५४०	कृषि क्षेत्र/नदी,खोला,ताल,सिमसार क्षेत्र/सार्वजनिक उपयोग क्षेत्र/आवासिय क्षेत्र	आवासिय क्षेत्र
५२३	मुस्ताङ	८	८ क	५४१	कृषि क्षेत्र/नदी,खोला,ताल,सिमसार क्षेत्र	कृषि क्षेत्र
५२४	मुस्ताङ	८	८ क	५४२	कृषि क्षेत्र/नदी,खोला,ताल,सिमसार क्षेत्र/सार्वजनिक उपयोग क्षेत्र	कृषि क्षेत्र
५२५	मुस्ताङ	८	८ क	५४३	/नदी,खोला,ताल,सिमसार क्षेत्र/सार्वजनिक उपयोग क्षेत्र	कृषि क्षेत्र
५२६	मुस्ताङ	८	८ क	५४४	कृषि क्षेत्र/सार्वजनिक उपयोग क्षेत्र	कृषि क्षेत्र
५२७	मुस्ताङ	८	८ क	५४५	कृषि क्षेत्र/नदी,खोला,ताल,सिमसार क्षेत्र/सार्वजनिक उपयोग क्षेत्र/आवासिय क्षेत्र	आवासिय क्षेत्र
५२८	मुस्ताङ	८	८ क	५४६	कृषि क्षेत्र/सार्वजनिक उपयोग क्षेत्र/आवासिय क्षेत्र	आवासिय क्षेत्र
५२९	मुस्ताङ	८	८ क	५४७	कृषि क्षेत्र/आवासिय क्षेत्र	आवासिय क्षेत्र
५३०	मुस्ताङ	८	८ क	५४८	कृषि क्षेत्र/आवासिय क्षेत्र	आवासिय क्षेत्र
५३१	मुस्ताङ	८	८ क	५५०		आवासिय क्षेत्र
५३२	मुस्ताङ	८	८ क	५५१		आवासिय क्षेत्र
५३३	मुस्ताङ	८	८ क	५५२		आवासिय क्षेत्र
५३४	मुस्ताङ	८	८ क	५५३	/सार्वजनिक उपयोग क्षेत्र/आवासिय क्षेत्र	आवासिय क्षेत्र
५३५	मुस्ताङ	८	८ क	५५४		कृषि क्षेत्र
५३६	मुस्ताङ	८	८ क	५५५	कृषि क्षेत्र/आवासिय क्षेत्र	आवासिय क्षेत्र
५३७	मुस्ताङ	८	८ क	५५६		कृषि क्षेत्र
५३८	मुस्ताङ	८	८ क	५५७	कृषि क्षेत्र/आवासिय क्षेत्र	आवासिय क्षेत्र
५३९	मुस्ताङ	८	८ क	५५८	/सार्वजनिक उपयोग क्षेत्र/आवासिय क्षेत्र	आवासिय क्षेत्र
५४०	मुस्ताङ	८	८ क	५५९	कृषि क्षेत्र/सार्वजनिक उपयोग क्षेत्र/आवासिय क्षेत्र	आवासिय क्षेत्र
५४१	मुस्ताङ	८	८ क	५६०	कृषि क्षेत्र/आवासिय क्षेत्र	आवासिय क्षेत्र
५४२	मुस्ताङ	८	८ क	५६१	कृषि क्षेत्र/आवासिय क्षेत्र	आवासिय क्षेत्र
५४३	मुस्ताङ	८	८ क	५६२	कृषि क्षेत्र/आवासिय क्षेत्र	आवासिय क्षेत्र
५४४	मुस्ताङ	८	८ क	५६३	/सार्वजनिक उपयोग क्षेत्र/आवासिय क्षेत्र	आवासिय क्षेत्र
५४५	मुस्ताङ	८	८ क	५६४	कृषि क्षेत्र/आवासिय क्षेत्र	आवासिय क्षेत्र
५४६	मुस्ताङ	८	८ क	५६५		आवासिय क्षेत्र
५४७	मुस्ताङ	८	८ क	५६६		आवासिय क्षेत्र
५४८	मुस्ताङ	८	८ क	५६७	कृषि क्षेत्र/आवासिय क्षेत्र	आवासिय क्षेत्र

यो विवरण जिर्ण कित्तानापी नक्सा डिजिटार्इज गरी तयार गरिएको डिजिटल डाटाबेसबाट तयार गरिएको हुदाँ कुनै कित्ता न दोहोरिएमा, छुट हन गएमा वा अस्पष्ट हन गएमा नापि कार्यालयको प्राविधिक सहयोगमा साविक नक्सा तथा अन्य प्रमाणको आधारमा सुधार गर्न सकिनेछ।



गा वि स मुस्ताङ  
साविक वडा ८

क्र. स	साविक गा वि स	साविक वडा	सिट न.	कित्ता न.	दइ वा दुइ भन्दा बढि क्षेत्रमा परेका कित्ताहरु	भरूपयोग वर्गकरण क्षेत्र
५९२	मुस्ताङ	८	८ क	६११	कृषि क्षेत्र/आवासिय क्षेत्र	आवासिय क्षेत्र
५९३	मुस्ताङ	८	८ क	६१२	कृषि क्षेत्र/आवासिय क्षेत्र	आवासिय क्षेत्र
५९४	मुस्ताङ	८	८ क	६१३		आवासिय क्षेत्र
५९५	मुस्ताङ	८	८ क	६१४		आवासिय क्षेत्र
५९६	मुस्ताङ	८	८ क	६१५		आवासिय क्षेत्र
५९७	मुस्ताङ	८	८ क	६१६	कृषि क्षेत्र/आवासिय क्षेत्र	आवासिय क्षेत्र
५९८	मुस्ताङ	८	८ क	६१७	कृषि क्षेत्र/आवासिय क्षेत्र	आवासिय क्षेत्र
५९९	मुस्ताङ	८	८ क	६१८	कृषि क्षेत्र/आवासिय क्षेत्र	आवासिय क्षेत्र
६००	मुस्ताङ	८	८ क	६१९		कृषि क्षेत्र
६०१	मुस्ताङ	८	८ क	६२०		कृषि क्षेत्र
६०२	मुस्ताङ	८	८ क	६२१		कृषि क्षेत्र
६०३	मुस्ताङ	८	८ क	६२२		कृषि क्षेत्र
६०४	मुस्ताङ	८	८ क	६२३		कृषि क्षेत्र
६०५	मुस्ताङ	८	८ क	६२४		कृषि क्षेत्र
६०६	मुस्ताङ	८	८ क	६२५		आवासिय क्षेत्र
६०७	मुस्ताङ	८	८ क	६२६	कृषि क्षेत्र/आवासिय क्षेत्र	आवासिय क्षेत्र
६०८	मुस्ताङ	८	८ क	६२७	कृषि क्षेत्र/आवासिय क्षेत्र	आवासिय क्षेत्र
६०९	मुस्ताङ	८	८ क	६२८	कृषि क्षेत्र/आवासिय क्षेत्र	आवासिय क्षेत्र
६१०	मुस्ताङ	८	८ क	६२९	कृषि क्षेत्र/आवासिय क्षेत्र	आवासिय क्षेत्र
६११	मुस्ताङ	८	८ क	६३०	कृषि क्षेत्र/आवासिय क्षेत्र	आवासिय क्षेत्र
६१२	मुस्ताङ	८	८ क	६३१		कृषि क्षेत्र
६१३	मुस्ताङ	८	८ क	६३२		कृषि क्षेत्र
६१४	मुस्ताङ	८	८ क	६३३	कृषि क्षेत्र/सास्कृतिक तथा पुरातात्विक महत्व क्षेत्र/सार्वजनिक उपयोग क्षेत्र/आवासिय क्षेत्र	आवासिय क्षेत्र
६१५	मुस्ताङ	८	८ क	६३४		आवासिय क्षेत्र
६१६	मुस्ताङ	८	८ क	६३५	/सास्कृतिक तथा पुरातात्विक महत्व क्षेत्र/आवासिय क्षेत्र	आवासिय क्षेत्र
६१७	मुस्ताङ	८	८ क	६३६	/सास्कृतिक तथा पुरातात्विक महत्व क्षेत्र/आवासिय क्षेत्र	आवासिय क्षेत्र
६१८	मुस्ताङ	८	८ क	६३७		आवासिय क्षेत्र
६१९	मुस्ताङ	८	८ क	६३८		आवासिय क्षेत्र
६२०	मुस्ताङ	८	८ क	६३९		कृषि क्षेत्र
६२१	मुस्ताङ	८	८ क	६४१	कृषि क्षेत्र/नदी,खोला,ताल,सिमसार क्षेत्र	कृषि क्षेत्र
६२२	मुस्ताङ	८	८ क	६४२	कृषि क्षेत्र/नदी,खोला,ताल,सिमसार क्षेत्र	कृषि क्षेत्र
६२३	मुस्ताङ	८	८ क	६४३	कृषि क्षेत्र/नदी,खोला,ताल,सिमसार क्षेत्र	कृषि क्षेत्र
६२४	मुस्ताङ	८	८ क	६४४	कृषि क्षेत्र/नदी,खोला,ताल,सिमसार क्षेत्र	कृषि क्षेत्र
६२५	मुस्ताङ	८	८ क	६४५	कृषि क्षेत्र/व्यवसायिक क्षेत्र/सास्कृतिक तथा पुरातात्विक महत्व क्षेत्र/नदी,खोला,ताल,सिमसार क्षेत्र/सार्वजनिक उपयोग क्षेत्र/अन्य क्षेत्र/आवासिय क्षेत्र	सास्कृतिक तथा पुरातात्विक महत्व क्षेत्र

यो विवरण जिर्ण कितानापी नक्सा डिजिटलाईज गरी तयार गरिएको डिजिटल डाटाबेसबाट तयार गरिएको हुदाँ कुनै कित्ता न दोहोरिएमा, छुट हन गएमा वा अस्पष्ट हन गएमा नापि कार्यालयको प्राविधिक सहयोगमा साविक नक्सा तथा अन्य प्रमाणको आधारमा सुधार गर्न सकिनेछ।

गा वि स मुस्ताङ  
साविक वडा ८

क्र. स	साविक गा वि स	साविक वडा	सिट न.	कित्ता न.	दइ वा दुइ भन्दा बढि क्षेत्रमा परेका कित्ताहरु	भूउपयोग वर्गकरण क्षेत्र
६२६	मुस्ताङ	८	८ क	६४६	कृषि क्षेत्र/नदी,खोला,ताल,सिमसार क्षेत्र/सार्वजनिक उपयोग क्षेत्र	कृषि क्षेत्र
६२७	मुस्ताङ	८	८ क	६४७		कृषि क्षेत्र
६२८	मुस्ताङ	८	८ क	६४८	कृषि क्षेत्र/नदी,खोला,ताल,सिमसार क्षेत्र/सार्वजनिक उपयोग क्षेत्र/आवासिय क्षेत्र	आवासिय क्षेत्र
६२९	मुस्ताङ	८	८ क	६४९		आवासिय क्षेत्र
६३०	मुस्ताङ	८	८ क	६५१		आवासिय क्षेत्र
६३१	मुस्ताङ	८	८ क	६५२		आवासिय क्षेत्र
६३२	मुस्ताङ	८	८ क	६५३	कृषि क्षेत्र/व्यवसायिक क्षेत्र/सार्वजनिक उपयोग क्षेत्र/आवासिय क्षेत्र	व्यवसायिक क्षेत्र
६३३	मुस्ताङ	८	८ क	६५४	कृषि क्षेत्र/व्यवसायिक क्षेत्र/आवासिय क्षेत्र	व्यवसायिक क्षेत्र
६३४	मुस्ताङ	८	८ क	६५५	कृषि क्षेत्र/आवासिय क्षेत्र	आवासिय क्षेत्र
६३५	मुस्ताङ	८	८ क	६५६		कृषि क्षेत्र
६३६	मुस्ताङ	८	८ क	६५७		कृषि क्षेत्र
६३७	मुस्ताङ	८	८ क	६५८	कृषि क्षेत्र/आवासिय क्षेत्र	आवासिय क्षेत्र
६३८	मुस्ताङ	८	८ क	५१०१०१	कृषि क्षेत्र/सार्वजनिक उपयोग क्षेत्र/आवासिय क्षेत्र	आवासिय क्षेत्र
६३९	मुस्ताङ	८	८ क	५१०१८६		आवासिय क्षेत्र
६४०	मुस्ताङ	८	८ क	५१०२७४	कृषि क्षेत्र/नदी,खोला,ताल,सिमसार क्षेत्र	कृषि क्षेत्र
६४१	मुस्ताङ	८	८ क	५१०५३५		कृषि क्षेत्र
६४२	मुस्ताङ	८	८ क	५१०६४०	/नदी,खोला,ताल,सिमसार क्षेत्र/आवासिय क्षेत्र	आवासिय क्षेत्र
६४३	मुस्ताङ	८	८ क	५२०१०१		कृषि क्षेत्र
६४४	मुस्ताङ	८	८ क	५२०१८६		आवासिय क्षेत्र
६४५	मुस्ताङ	८	८ क	५२०२७४		कृषि क्षेत्र
६४६	मुस्ताङ	८	८ क	५२०५३५		कृषि क्षेत्र
६४७	मुस्ताङ	८	८ क	५२०६४०		कृषि क्षेत्र
६४८	मुस्ताङ	८	८ क	९९९९९०		कृषि क्षेत्र
६४९	मुस्ताङ	८	८ क	९९९९९१	कृषि क्षेत्र/नदी,खोला,ताल,सिमसार क्षेत्र	कृषि क्षेत्र
६५०	मुस्ताङ	८	८ क	९९९९९५	/सार्वजनिक उपयोग क्षेत्र/आवासिय क्षेत्र	आवासिय क्षेत्र
६५१	मुस्ताङ	८	८ क	९९९९९६	कृषि क्षेत्र/नदी,खोला,ताल,सिमसार क्षेत्र/आवासिय क्षेत्र	आवासिय क्षेत्र
६५२	मुस्ताङ	८	८ क	९९९९९७	कृषि क्षेत्र/नदी,खोला,ताल,सिमसार क्षेत्र/सार्वजनिक उपयोग क्षेत्र	कृषि क्षेत्र
६५३	मुस्ताङ	८	८ क	९९९९९८	/सार्वजनिक उपयोग क्षेत्र/आवासिय क्षेत्र	आवासिय क्षेत्र
६५४	मुस्ताङ	८	८ क	९९९९९९		कृषि क्षेत्र
६५५	मुस्ताङ	८	८ ख	१	कृषि क्षेत्र/नदी,खोला,ताल,सिमसार क्षेत्र	कृषि क्षेत्र
६५६	मुस्ताङ	८	८ ख	२	/सार्वजनिक उपयोग क्षेत्र/आवासिय क्षेत्र	आवासिय क्षेत्र

यो विवरण जिर्ण कित्तानापी नक्सा डिजिटार्इज गरी तयार गरिएको डिजिटल डाटाबेसबाट तयार गरिएको हुदाँ कुनै कित्ता न दोहोरिएमा, छुट हन गएमा वा अस्पष्ट हन गएमा नापि कार्यालयको प्राविधिक सहयोगमा साविक नक्सा तथा अन्य प्रमाणको आधारमा सुधार गर्न सकिनेछ।

गा वि स मुस्ताङ  
साविक वडा ८

क्र. स	साविक गा वि स	साविक वडा	सिट न.	किता न.	दइ वा दुइ भन्दा बढि क्षेत्रमा परेका किताहरु	भरूपयोग वर्गकरण क्षेत्र
६५७	मुस्ताङ	८	८ ख	३	कृषि क्षेत्र/व्यवसायिक क्षेत्र/नदी,खोला,ताल,सिमसार क्षेत्र/सार्वजनिक उपयोग क्षेत्र/अन्य क्षेत्र/आवासिय क्षेत्र	सार्वजनिक उपयोग क्षेत्र
६५८	मुस्ताङ	८	८ ख	७	कृषि क्षेत्र/नदी,खोला,ताल,सिमसार क्षेत्र	कृषि क्षेत्र
६५९	मुस्ताङ	८	८ ख	८	कृषि क्षेत्र/व्यवसायिक क्षेत्र/नदी,खोला,ताल,सिमसार क्षेत्र/सार्वजनिक उपयोग क्षेत्र	व्यवसायिक क्षेत्र
६६०	मुस्ताङ	८	८ ख	९		कृषि क्षेत्र
६६१	मुस्ताङ	८	८ ख	१०		कृषि क्षेत्र
६६२	मुस्ताङ	८	८ ख	११		कृषि क्षेत्र
६६३	मुस्ताङ	८	८ ख	१२	कृषि क्षेत्र/नदी,खोला,ताल,सिमसार क्षेत्र	कृषि क्षेत्र
६६४	मुस्ताङ	८	८ ख	१३	कृषि क्षेत्र/नदी,खोला,ताल,सिमसार क्षेत्र	कृषि क्षेत्र
६६५	मुस्ताङ	८	८ ख	१४	कृषि क्षेत्र/नदी,खोला,ताल,सिमसार क्षेत्र	कृषि क्षेत्र
६६६	मुस्ताङ	८	८ ख	१५		कृषि क्षेत्र
६६७	मुस्ताङ	८	८ ख	१६	कृषि क्षेत्र/नदी,खोला,ताल,सिमसार क्षेत्र	कृषि क्षेत्र
६६८	मुस्ताङ	८	८ ख	१७		कृषि क्षेत्र
६६९	मुस्ताङ	८	८ ख	१८		कृषि क्षेत्र
६७०	मुस्ताङ	८	८ ख	१९		कृषि क्षेत्र
६७१	मुस्ताङ	८	८ ख	२०		कृषि क्षेत्र
६७२	मुस्ताङ	८	८ ख	२१		कृषि क्षेत्र
६७३	मुस्ताङ	८	८ ख	२२		कृषि क्षेत्र
६७४	मुस्ताङ	८	८ ख	२३		कृषि क्षेत्र
६७५	मुस्ताङ	८	८ ख	२४		कृषि क्षेत्र
६७६	मुस्ताङ	८	८ ख	२५		कृषि क्षेत्र
६७७	मुस्ताङ	८	८ ख	२६		कृषि क्षेत्र
६७८	मुस्ताङ	८	८ ख	२७	कृषि क्षेत्र/अन्य क्षेत्र	कृषि क्षेत्र
६७९	मुस्ताङ	८	८ ख	२८		कृषि क्षेत्र
६८०	मुस्ताङ	८	८ ख	२९		कृषि क्षेत्र
६८१	मुस्ताङ	८	८ ख	३०		कृषि क्षेत्र
६८२	मुस्ताङ	८	८ ख	३१		कृषि क्षेत्र
६८३	मुस्ताङ	८	८ ख	३२		कृषि क्षेत्र
६८४	मुस्ताङ	८	८ ख	३३		कृषि क्षेत्र
६८५	मुस्ताङ	८	८ ख	३४		कृषि क्षेत्र
६८६	मुस्ताङ	८	८ ख	३५		कृषि क्षेत्र
६८७	मुस्ताङ	८	८ ख	३६		कृषि क्षेत्र
६८८	मुस्ताङ	८	८ ख	३७		कृषि क्षेत्र
६८९	मुस्ताङ	८	८ ख	३८		कृषि क्षेत्र
६९०	मुस्ताङ	८	८ ख	३९		कृषि क्षेत्र
६९१	मुस्ताङ	८	८ ख	४०		कृषि क्षेत्र
६९२	मुस्ताङ	८	८ ख	४१		कृषि क्षेत्र
६९३	मुस्ताङ	८	८ ख	४२		कृषि क्षेत्र
६९४	मुस्ताङ	८	८ ख	४३		कृषि क्षेत्र
६९५	मुस्ताङ	८	८ ख	४४		कृषि क्षेत्र

यो विवरण जिर्ण कितानापी नक्सा डिजिटार्इज गरी तयार गरिएको डिजिटल डाटाबेसबाट तयार गरिएको हुदाँ कुनै किता न दोहोरिएमा,छुट हन गएमा वा अस्पष्ट हन गएमा नापि कार्यालयको प्राविधिक सहयोगमा साविक नक्सा तथा अन्य प्रमाणको आधारमा सुधार गर्न सकिनेछ।

गा वि स मुस्ताङ  
साविक वडा ८

क्र. स	साविक गा वि स	साविक वडा	सिट न.	किता न.	दइ वा दुइ भन्दा बढि क्षेत्रमा परेका किताहरु	भरूपयोग वर्गकरण क्षेत्र
६९६	मुस्ताङ	८	८ ख	४५		कृषि क्षेत्र
६९७	मुस्ताङ	८	८ ख	४६		कृषि क्षेत्र
६९८	मुस्ताङ	८	८ ख	४७		कृषि क्षेत्र
६९९	मुस्ताङ	८	८ ख	५०		कृषि क्षेत्र
७००	मुस्ताङ	८	८ ख	५१		कृषि क्षेत्र
७०१	मुस्ताङ	८	८ ख	५२		कृषि क्षेत्र
७०२	मुस्ताङ	८	८ ख	५३		कृषि क्षेत्र
७०३	मुस्ताङ	८	८ ख	५४		कृषि क्षेत्र
७०४	मुस्ताङ	८	८ ख	५५		कृषि क्षेत्र
७०५	मुस्ताङ	८	८ ख	५६		कृषि क्षेत्र
७०६	मुस्ताङ	८	८ ख	५७		कृषि क्षेत्र
७०७	मुस्ताङ	८	८ ख	५८		कृषि क्षेत्र
७०८	मुस्ताङ	८	८ ख	५९		कृषि क्षेत्र
७०९	मुस्ताङ	८	८ ख	६०		कृषि क्षेत्र
७१०	मुस्ताङ	८	८ ख	६१		कृषि क्षेत्र
७११	मुस्ताङ	८	८ ख	६२		कृषि क्षेत्र
७१२	मुस्ताङ	८	८ ख	६३		कृषि क्षेत्र
७१३	मुस्ताङ	८	८ ख	६४		कृषि क्षेत्र
७१४	मुस्ताङ	८	८ ख	६५		कृषि क्षेत्र
७१५	मुस्ताङ	८	८ ख	६६		कृषि क्षेत्र
७१६	मुस्ताङ	८	८ ख	६७		कृषि क्षेत्र
७१७	मुस्ताङ	८	८ ख	६८		कृषि क्षेत्र
७१८	मुस्ताङ	८	८ ख	६९	कृषि क्षेत्र/व्यवसायिक क्षेत्र/नदी,खोला,ताल,सिमसार क्षेत्र	व्यवसायिक क्षेत्र
७१९	मुस्ताङ	८	८ ख	७०	कृषि क्षेत्र/व्यवसायिक क्षेत्र/नदी,खोला,ताल,सिमसार क्षेत्र	व्यवसायिक क्षेत्र
७२०	मुस्ताङ	८	८ ख	७१	कृषि क्षेत्र/व्यवसायिक क्षेत्र	व्यवसायिक क्षेत्र
७२१	मुस्ताङ	८	८ ख	७२	कृषि क्षेत्र/व्यवसायिक क्षेत्र	व्यवसायिक क्षेत्र
७२२	मुस्ताङ	८	८ ख	७३	कृषि क्षेत्र/व्यवसायिक क्षेत्र	व्यवसायिक क्षेत्र
७२३	मुस्ताङ	८	८ ख	७४	कृषि क्षेत्र/व्यवसायिक क्षेत्र/नदी,खोला,ताल,सिमसार क्षेत्र	व्यवसायिक क्षेत्र
७२४	मुस्ताङ	८	८ ख	७५	कृषि क्षेत्र/व्यवसायिक क्षेत्र/नदी,खोला,ताल,सिमसार क्षेत्र	व्यवसायिक क्षेत्र
७२५	मुस्ताङ	८	८ ख	७६	कृषि क्षेत्र/व्यवसायिक क्षेत्र/नदी,खोला,ताल,सिमसार क्षेत्र	व्यवसायिक क्षेत्र
७२६	मुस्ताङ	८	८ ख	७७	कृषि क्षेत्र/व्यवसायिक क्षेत्र	व्यवसायिक क्षेत्र
७२७	मुस्ताङ	८	८ ख	७८	कृषि क्षेत्र/नदी,खोला,ताल,सिमसार क्षेत्र	कृषि क्षेत्र
७२८	मुस्ताङ	८	८ ख	७९	कृषि क्षेत्र/व्यवसायिक क्षेत्र/नदी,खोला,ताल,सिमसार क्षेत्र	व्यवसायिक क्षेत्र
७२९	मुस्ताङ	८	८ ख	८०	कृषि क्षेत्र/व्यवसायिक क्षेत्र/नदी,खोला,ताल,सिमसार क्षेत्र	व्यवसायिक क्षेत्र
७३०	मुस्ताङ	८	८ ख	८१	कृषि क्षेत्र/व्यवसायिक क्षेत्र/नदी,खोला,ताल,सिमसार क्षेत्र	व्यवसायिक क्षेत्र
७३१	मुस्ताङ	८	८ ख	८२	कृषि क्षेत्र/व्यवसायिक क्षेत्र/नदी,खोला,ताल,सिमसार क्षेत्र	व्यवसायिक क्षेत्र

यो विवरण जिर्ण कितानापी नक्सा डिजिटार्इज गरी तयार गरिएको डिजिटल डाटाबेसबाट तयार गरिएको हुदाँ कुनै किता न दोहोरिएमा, छुट हन गएमा वा अस्पष्ट हन गएमा नापि कार्यालयको प्राविधिक सहयोगमा साविक नक्सा तथा अन्य प्रमाणको आधारमा सुधार गर्न सकिनेछ।

गा वि स मुस्ताङ  
साविक वडा ८

क्र. स	साविक गा वि स	साविक वडा	सिट न.	कित्ता न.	दइ वा दुइ भन्दा बढि क्षेत्रमा परेका कित्ताहरु	भूउपयोग वर्गकरण क्षेत्र
७३२	मुस्ताङ	८	८ ख	८३	कृषि क्षेत्र/व्यवसायिक क्षेत्र/नदी,खोला,ताल,सिमसार क्षेत्र	व्यवसायिक क्षेत्र
७३३	मुस्ताङ	८	८ ख	८४	कृषि क्षेत्र/व्यवसायिक क्षेत्र/नदी,खोला,ताल,सिमसार क्षेत्र	व्यवसायिक क्षेत्र
७३४	मुस्ताङ	८	८ ख	८५	कृषि क्षेत्र/व्यवसायिक क्षेत्र/नदी,खोला,ताल,सिमसार क्षेत्र	व्यवसायिक क्षेत्र
७३५	मुस्ताङ	८	८ ख	८६	कृषि क्षेत्र/व्यवसायिक क्षेत्र/नदी,खोला,ताल,सिमसार क्षेत्र	व्यवसायिक क्षेत्र
७३६	मुस्ताङ	८	८ ख	८८	कृषि क्षेत्र/व्यवसायिक क्षेत्र/नदी,खोला,ताल,सिमसार क्षेत्र/सार्वजनिक उपयोग क्षेत्र	व्यवसायिक क्षेत्र
७३७	मुस्ताङ	८	८ ख	८९	कृषि क्षेत्र/व्यवसायिक क्षेत्र/नदी,खोला,ताल,सिमसार क्षेत्र	व्यवसायिक क्षेत्र
७३८	मुस्ताङ	८	८ ख	९०		कृषि क्षेत्र
७३९	मुस्ताङ	८	८ ख	९१	कृषि क्षेत्र/व्यवसायिक क्षेत्र/नदी,खोला,ताल,सिमसार क्षेत्र	व्यवसायिक क्षेत्र
७४०	मुस्ताङ	८	८ ख	९२		कृषि क्षेत्र
७४१	मुस्ताङ	८	८ ख	९३	कृषि क्षेत्र/व्यवसायिक क्षेत्र/नदी,खोला,ताल,सिमसार क्षेत्र	व्यवसायिक क्षेत्र
७४२	मुस्ताङ	८	८ ख	९४	कृषि क्षेत्र/व्यवसायिक क्षेत्र/नदी,खोला,ताल,सिमसार क्षेत्र	व्यवसायिक क्षेत्र
७४३	मुस्ताङ	८	८ ख	९६	कृषि क्षेत्र/आवासिय क्षेत्र	आवासिय क्षेत्र
७४४	मुस्ताङ	८	८ ख	९७		कृषि क्षेत्र
७४५	मुस्ताङ	८	८ ख	९८	कृषि क्षेत्र	कृषि क्षेत्र
७४६	मुस्ताङ	८	८ ख	९९	कृषि क्षेत्र	कृषि क्षेत्र
७४७	मुस्ताङ	८	८ ख	१००	कृषि क्षेत्र/आवासिय क्षेत्र	आवासिय क्षेत्र
७४८	मुस्ताङ	८	८ ख	१०३	कृषि क्षेत्र/सार्वजनिक उपयोग क्षेत्र/आवासिय क्षेत्र	आवासिय क्षेत्र
७४९	मुस्ताङ	८	८ ख	५१००४८		कृषि क्षेत्र
७५०	मुस्ताङ	८	८ ख	५२००४८		कृषि क्षेत्र
७५१	मुस्ताङ	८	८ ख	९९९९९१		कृषि क्षेत्र
७५२	मुस्ताङ	८	८ ख	९९९९९२		कृषि क्षेत्र
७५३	मुस्ताङ	८	८ ख	९९९९९३		कृषि क्षेत्र
७५४	मुस्ताङ	८	८ ख	९९९९९४	कृषि क्षेत्र/व्यवसायिक क्षेत्र/सार्वजनिक उपयोग क्षेत्र/आवासिय क्षेत्र	व्यवसायिक क्षेत्र
७५५	मुस्ताङ	८	८ ख	९९९९९५	कृषि क्षेत्र/आवासिय क्षेत्र	आवासिय क्षेत्र
७५६	मुस्ताङ	८	८ ख	९९९९९६		कृषि क्षेत्र
७५७	मुस्ताङ	८	८ ख	९९९९९८	कृषि क्षेत्र/व्यवसायिक क्षेत्र/नदी,खोला,ताल,सिमसार क्षेत्र	व्यवसायिक क्षेत्र
७५८	मुस्ताङ	८	८ ख	९९९९९९		कृषि क्षेत्र
७५९	मुस्ताङ	८	८ ग	१	कृषि क्षेत्र/आवासिय क्षेत्र	आवासिय क्षेत्र
७६०	मुस्ताङ	८	८ ग	२	कृषि क्षेत्र/नदी,खोला,ताल,सिमसार क्षेत्र/अन्य क्षेत्र/आवासिय क्षेत्र	आवासिय क्षेत्र

यो विवरण जिर्ण कित्तानापी नक्सा डिजिटार्इज गरी तयार गरिएको डिजिटल डाटाबेसबाट तयार गरिएको हुदाँ कुनै कित्ता न दोहोरिएमा, छुट हन गएमा वा अस्पष्ट हन गएमा नापि कार्यालयको प्राविधिक सहयोगमा साविक नक्सा तथा अन्य प्रमाणको आधारमा सुधार गर्न सकिनेछ।

गा वि स मुस्ताङ  
साविक वडा ८

क्र. स	साविक गा वि स	साविक वडा	सिट न.	किता न.	दइ वा दुइ भन्दा बढि क्षेत्रमा परेका किताहरु	भूउपयोग वर्गकरण क्षेत्र
७६१	मुस्ताङ	८	८ ग	३	/नदी,खोला,ताल,सिमसार क्षेत्र/सार्वजनिक उपयोग क्षेत्र	कृषि क्षेत्र
७६२	मुस्ताङ	८	८ ग	४	कृषि क्षेत्र/नदी,खोला,ताल,सिमसार क्षेत्र	कृषि क्षेत्र
७६३	मुस्ताङ	८	८ ग	५	कृषि क्षेत्र/नदी,खोला,ताल,सिमसार क्षेत्र	कृषि क्षेत्र
७६४	मुस्ताङ	८	८ ग	६		कृषि क्षेत्र
७६५	मुस्ताङ	८	८ ग	७		कृषि क्षेत्र
७६६	मुस्ताङ	८	८ ग	८	कृषि क्षेत्र/नदी,खोला,ताल,सिमसार क्षेत्र	कृषि क्षेत्र
७६७	मुस्ताङ	८	८ ग	९		कृषि क्षेत्र
७६८	मुस्ताङ	८	८ ग	१०		कृषि क्षेत्र
७६९	मुस्ताङ	८	८ ग	११		कृषि क्षेत्र
७७०	मुस्ताङ	८	८ ग	१२		कृषि क्षेत्र
७७१	मुस्ताङ	८	८ ग	१३		कृषि क्षेत्र
७७२	मुस्ताङ	८	८ ग	१४		कृषि क्षेत्र
७७३	मुस्ताङ	८	८ ग	१५		कृषि क्षेत्र
७७४	मुस्ताङ	८	८ ग	१६		कृषि क्षेत्र
७७५	मुस्ताङ	८	८ ग	१७		कृषि क्षेत्र
७७६	मुस्ताङ	८	८ ग	१८		कृषि क्षेत्र
७७७	मुस्ताङ	८	८ ग	१९		कृषि क्षेत्र
७७८	मुस्ताङ	८	८ ग	२०	कृषि क्षेत्र/नदी,खोला,ताल,सिमसार क्षेत्र	कृषि क्षेत्र
७७९	मुस्ताङ	८	८ ग	२१	कृषि क्षेत्र/नदी,खोला,ताल,सिमसार क्षेत्र	कृषि क्षेत्र
७८०	मुस्ताङ	८	८ ग	२२	कृषि क्षेत्र/नदी,खोला,ताल,सिमसार क्षेत्र	कृषि क्षेत्र
७८१	मुस्ताङ	८	८ ग	२३		कृषि क्षेत्र
७८२	मुस्ताङ	८	८ ग	२४	कृषि क्षेत्र/नदी,खोला,ताल,सिमसार क्षेत्र	कृषि क्षेत्र
७८३	मुस्ताङ	८	८ ग	२५		कृषि क्षेत्र
७८४	मुस्ताङ	८	८ ग	२६		कृषि क्षेत्र
७८५	मुस्ताङ	८	८ ग	२७	कृषि क्षेत्र/नदी,खोला,ताल,सिमसार क्षेत्र	कृषि क्षेत्र
७८६	मुस्ताङ	८	८ ग	२८		कृषि क्षेत्र
७८७	मुस्ताङ	८	८ ग	२९		कृषि क्षेत्र
७८८	मुस्ताङ	८	८ ग	३०		कृषि क्षेत्र
७८९	मुस्ताङ	८	८ ग	३१		कृषि क्षेत्र
७९०	मुस्ताङ	८	८ ग	३२		कृषि क्षेत्र
७९१	मुस्ताङ	८	८ ग	३३		कृषि क्षेत्र
७९२	मुस्ताङ	८	८ ग	३४	कृषि क्षेत्र/आवासिय क्षेत्र	आवासिय क्षेत्र
७९३	मुस्ताङ	८	८ ग	३५		कृषि क्षेत्र
७९४	मुस्ताङ	८	८ ग	३६		कृषि क्षेत्र
७९५	मुस्ताङ	८	८ ग	३७		कृषि क्षेत्र
७९६	मुस्ताङ	८	८ ग	३८		कृषि क्षेत्र
७९७	मुस्ताङ	८	८ ग	३९	कृषि क्षेत्र/आवासिय क्षेत्र	आवासिय क्षेत्र
७९८	मुस्ताङ	८	८ ग	४०		कृषि क्षेत्र

यो विवरण जिर्ण कितानापी नक्सा डिजिटार्इज गरी तयार गरिएको डिजिटल डाटाबेसबाट तयार गरिएको हुदाँ कुनै किता न दोहोरिएमा,छुट हन गएमा वा अस्पष्ट हन गएमा नापि कार्यालयको प्राविधिक सहयोगमा साविक नक्सा तथा अन्य प्रमाणको आधारमा सुधार गर्न सकिनेछ।

गा वि स मुस्ताङ  
साविक वडा ८

क्र. स	साविक गा वि स	साविक वडा	सिट न.	कित्ता न.	दइ वा दुइ भन्दा बढि क्षेत्रमा परेका कित्ताहरु	भरूपयोग वर्गकरण क्षेत्र
७९९	मुस्ताङ	८	८ ग	४१		कृषि क्षेत्र
८००	मुस्ताङ	८	८ ग	४२		कृषि क्षेत्र
८०१	मुस्ताङ	८	८ ग	४३		कृषि क्षेत्र
८०२	मुस्ताङ	८	८ ग	४४		कृषि क्षेत्र
८०३	मुस्ताङ	८	८ ग	४५		कृषि क्षेत्र
८०४	मुस्ताङ	८	८ ग	४६		कृषि क्षेत्र
८०५	मुस्ताङ	८	८ ग	४७		कृषि क्षेत्र
८०६	मुस्ताङ	८	८ ग	४८	कृषि क्षेत्र/नदी,खोला,ताल,सिमसार क्षेत्र/सार्वजनिक उपयोग क्षेत्र	सार्वजनिक उपयोग क्षेत्र
८०७	मुस्ताङ	८	८ घ	१		कृषि क्षेत्र
८०८	मुस्ताङ	८	८ घ	२		कृषि क्षेत्र
८०९	मुस्ताङ	८	८ घ	३		कृषि क्षेत्र
८१०	मुस्ताङ	८	८ घ	४		कृषि क्षेत्र
८११	मुस्ताङ	८	८ घ	५		कृषि क्षेत्र
८१२	मुस्ताङ	८	८ घ	६		कृषि क्षेत्र
८१३	मुस्ताङ	८	८ घ	७		कृषि क्षेत्र
८१४	मुस्ताङ	८	८ घ	८		कृषि क्षेत्र
८१५	मुस्ताङ	८	८ घ	९		कृषि क्षेत्र
८१६	मुस्ताङ	८	८ घ	१०		कृषि क्षेत्र
८१७	मुस्ताङ	८	८ घ	११		कृषि क्षेत्र
८१८	मुस्ताङ	८	८ घ	१२		कृषि क्षेत्र
८१९	मुस्ताङ	८	८ घ	१३	कृषि क्षेत्र/नदी,खोला,ताल,सिमसार क्षेत्र	कृषि क्षेत्र
८२०	मुस्ताङ	८	८ घ	१४		कृषि क्षेत्र
८२१	मुस्ताङ	८	८ घ	१५		कृषि क्षेत्र
८२२	मुस्ताङ	८	८ घ	१६		कृषि क्षेत्र
८२३	मुस्ताङ	८	८ घ	१७	/नदी,खोला,ताल,सिमसार क्षेत्र/सार्वजनिक उपयोग क्षेत्र	कृषि क्षेत्र
८२४	मुस्ताङ	८	८ घ	१८	/नदी,खोला,ताल,सिमसार क्षेत्र/सार्वजनिक उपयोग क्षेत्र	कृषि क्षेत्र
८२५	मुस्ताङ	८	८ घ	१९	/नदी,खोला,ताल,सिमसार क्षेत्र/सार्वजनिक उपयोग क्षेत्र	कृषि क्षेत्र
८२६	मुस्ताङ	८	८ घ	२०	कृषि क्षेत्र/नदी,खोला,ताल,सिमसार क्षेत्र/सार्वजनिक उपयोग क्षेत्र	कृषि क्षेत्र
८२७	मुस्ताङ	८	८ घ	२१	कृषि क्षेत्र/नदी,खोला,ताल,सिमसार क्षेत्र/सार्वजनिक उपयोग क्षेत्र	कृषि क्षेत्र
८२८	मुस्ताङ	८	८ घ	२२	कृषि क्षेत्र/सार्वजनिक उपयोग क्षेत्र	कृषि क्षेत्र
८२९	मुस्ताङ	८	८ घ	२३	कृषि क्षेत्र/नदी,खोला,ताल,सिमसार क्षेत्र	कृषि क्षेत्र
८३०	मुस्ताङ	८	८ घ	२४	कृषि क्षेत्र/सार्वजनिक उपयोग क्षेत्र	कृषि क्षेत्र
८३१	मुस्ताङ	८	८ घ	२५	कृषि क्षेत्र/सार्वजनिक उपयोग क्षेत्र	कृषि क्षेत्र
८३२	मुस्ताङ	८	८ घ	२६		कृषि क्षेत्र

यो विवरण जिर्ण कित्तानापी नक्सा डिजिटलाईज गरी तयार गरिएको डिजिटल डाटाबेसबाट तयार गरिएको हुदाँ कुनै कित्ता न दोहोरिएमा, छुट हन गएमा वा अस्पष्ट हन गएमा नापि कार्यालयको प्राविधिक सहयोगमा साविक नक्सा तथा अन्य प्रमाणको आधारमा सुधार गर्न सकिनेछ।

गा वि स मुस्ताङ  
साविक वडा ८

क्र. स	साविक गा वि स	साविक वडा	सिट न.	कित्ता न.	दइ वा दुइ भन्दा बढि क्षेत्रमा परेका कित्ताहरु	भूउपयोग वर्गकरण क्षेत्र
८३३	मुस्ताङ	८	८ घ	२७		कृषि क्षेत्र
८३४	मुस्ताङ	८	८ घ	२८		कृषि क्षेत्र
८३५	मुस्ताङ	८	८ घ	२९		कृषि क्षेत्र
८३६	मुस्ताङ	८	८ घ	३०		कृषि क्षेत्र
८३७	मुस्ताङ	८	८ घ	३१	कृषि क्षेत्र/आवासिय क्षेत्र	आवासिय क्षेत्र
८३८	मुस्ताङ	८	८ घ	३२	कृषि क्षेत्र/नदी,खोला,ताल,सिमसार क्षेत्र/सार्वजनिक उपयोग क्षेत्र	कृषि क्षेत्र
८३९	मुस्ताङ	८	८ घ	३३	/नदी,खोला,ताल,सिमसार क्षेत्र/सार्वजनिक उपयोग क्षेत्र	कृषि क्षेत्र
८४०	मुस्ताङ	८	८ घ	३४	/नदी,खोला,ताल,सिमसार क्षेत्र/सार्वजनिक उपयोग क्षेत्र	कृषि क्षेत्र
८४१	मुस्ताङ	८	८ घ	३५	/नदी,खोला,ताल,सिमसार क्षेत्र/सार्वजनिक उपयोग क्षेत्र	कृषि क्षेत्र
८४२	मुस्ताङ	८	८ घ	३६	/नदी,खोला,ताल,सिमसार क्षेत्र/सार्वजनिक उपयोग क्षेत्र	कृषि क्षेत्र
८४३	मुस्ताङ	८	८ घ	३७	कृषि क्षेत्र/नदी,खोला,ताल,सिमसार क्षेत्र/सार्वजनिक उपयोग क्षेत्र	कृषि क्षेत्र
८४४	मुस्ताङ	८	८ घ	३८		कृषि क्षेत्र
८४५	मुस्ताङ	८	८ घ	३९		कृषि क्षेत्र
८४६	मुस्ताङ	८	८ घ	४०	कृषि क्षेत्र/सार्वजनिक उपयोग क्षेत्र	कृषि क्षेत्र
८४७	मुस्ताङ	८	८ घ	४१	कृषि क्षेत्र/सार्वजनिक उपयोग क्षेत्र	कृषि क्षेत्र
८४८	मुस्ताङ	८	८ घ	४२	कृषि क्षेत्र/नदी,खोला,ताल,सिमसार क्षेत्र	कृषि क्षेत्र
८४९	मुस्ताङ	८	८ घ	४३	कृषि क्षेत्र/नदी,खोला,ताल,सिमसार क्षेत्र	कृषि क्षेत्र
८५०	मुस्ताङ	८	८ घ	४४	कृषि क्षेत्र/नदी,खोला,ताल,सिमसार क्षेत्र	कृषि क्षेत्र
८५१	मुस्ताङ	८	८ घ	४५	कृषि क्षेत्र/सार्वजनिक उपयोग क्षेत्र	कृषि क्षेत्र
८५२	मुस्ताङ	८	८ घ	४६		कृषि क्षेत्र
८५३	मुस्ताङ	८	८ घ	४७	कृषि क्षेत्र/नदी,खोला,ताल,सिमसार क्षेत्र	कृषि क्षेत्र
८५४	मुस्ताङ	८	८ घ	४८	कृषि क्षेत्र/नदी,खोला,ताल,सिमसार क्षेत्र	कृषि क्षेत्र
८५५	मुस्ताङ	८	८ घ	४९	कृषि क्षेत्र/नदी,खोला,ताल,सिमसार क्षेत्र/सार्वजनिक उपयोग क्षेत्र	कृषि क्षेत्र
८५६	मुस्ताङ	८	८ घ	५०		कृषि क्षेत्र

यो विवरण जिर्ण कितानापी नक्सा डिजिटलाईज गरी तयार गरिएको डिजिटल डाटाबेसबाट तयार गरिएको हुदाँ कुनै कित्ता न दोहोरिएमा, छुट हन गएमा वा अस्पष्ट हन गएमा नापि कार्यालयको प्राविधिक सहयोगमा साविक नक्सा तथा अन्य प्रमाणको आधारमा सुधार गर्न सकिनेछ।

**गा वि स मुस्ताङ**  
**साविक वडा ८**

क्र. स	साविक गा वि स	साविक वडा	सिट न.	कित्ता न.	दइ वा दुइ भन्दा बढि क्षेत्रमा परेका कित्ताहरु	भूउपयोग वर्गकरण क्षेत्र
८५७	मुस्ताङ	८	८ घ	५२	कृषि क्षेत्र/नदी,खोला,ताल,सिमसार क्षेत्र	कृषि क्षेत्र
८५८	मुस्ताङ	८	८ घ	५३		कृषि क्षेत्र
८५९	मुस्ताङ	८	८ घ	५४		कृषि क्षेत्र
८६०	मुस्ताङ	८	८ घ	५५		कृषि क्षेत्र
८६१	मुस्ताङ	८	८ घ	५६		कृषि क्षेत्र
८६२	मुस्ताङ	८	८ घ	५७		कृषि क्षेत्र
८६३	मुस्ताङ	८	८ घ	५८		कृषि क्षेत्र
८६४	मुस्ताङ	८	८ घ	५९		कृषि क्षेत्र
८६५	मुस्ताङ	८	८ घ	६०		कृषि क्षेत्र
८६६	मुस्ताङ	८	८ घ	६१	कृषि क्षेत्र/नदी,खोला,ताल,सिमसार क्षेत्र	कृषि क्षेत्र
८६७	मुस्ताङ	८	८ घ	६२	कृषि क्षेत्र/नदी,खोला,ताल,सिमसार क्षेत्र	कृषि क्षेत्र
८६८	मुस्ताङ	८	८ घ	६३	कृषि क्षेत्र/नदी,खोला,ताल,सिमसार क्षेत्र	कृषि क्षेत्र
८६९	मुस्ताङ	८	८ घ	६४		कृषि क्षेत्र
८७०	मुस्ताङ	८	८ घ	६५	कृषि क्षेत्र/नदी,खोला,ताल,सिमसार क्षेत्र	कृषि क्षेत्र
८७१	मुस्ताङ	८	८ घ	६६		कृषि क्षेत्र
८७२	मुस्ताङ	८	८ घ	६७	कृषि क्षेत्र/नदी,खोला,ताल,सिमसार क्षेत्र	कृषि क्षेत्र
८७३	मुस्ताङ	८	८ घ	६८	कृषि क्षेत्र/नदी,खोला,ताल,सिमसार क्षेत्र	कृषि क्षेत्र
८७४	मुस्ताङ	८	८ घ	६९	कृषि क्षेत्र/नदी,खोला,ताल,सिमसार क्षेत्र	कृषि क्षेत्र
८७५	मुस्ताङ	८	८ घ	७०		कृषि क्षेत्र
८७६	मुस्ताङ	८	८ घ	७१	कृषि क्षेत्र/सार्वजनिक उपयोग क्षेत्र	कृषि क्षेत्र
८७७	मुस्ताङ	८	८ घ	७२	कृषि क्षेत्र/सार्वजनिक उपयोग क्षेत्र	कृषि क्षेत्र
८७८	मुस्ताङ	८	८ घ	७३		कृषि क्षेत्र
८७९	मुस्ताङ	८	८ घ	७५	कृषि क्षेत्र/व्यवसायिक क्षेत्र/सार्वजनिक उपयोग क्षेत्र	व्यवसायिक क्षेत्र
८८०	मुस्ताङ	८	८ घ	७६	कृषि क्षेत्र/व्यवसायिक क्षेत्र/सार्वजनिक उपयोग क्षेत्र	व्यवसायिक क्षेत्र
८८१	मुस्ताङ	८	८ घ	७७		कृषि क्षेत्र
८८२	मुस्ताङ	८	८ घ	७८	कृषि क्षेत्र/सार्वजनिक उपयोग क्षेत्र	कृषि क्षेत्र
८८३	मुस्ताङ	८	८ घ	७९		कृषि क्षेत्र
८८४	मुस्ताङ	८	८ घ	८०		कृषि क्षेत्र
८८५	मुस्ताङ	८	८ घ	८१		कृषि क्षेत्र
८८६	मुस्ताङ	८	८ घ	८२		कृषि क्षेत्र
८८७	मुस्ताङ	८	८ घ	८३	कृषि क्षेत्र/नदी,खोला,ताल,सिमसार क्षेत्र	कृषि क्षेत्र

यो विवरण जिर्ण कित्तानापी नक्सा डिजिटलाईज गरी तयार गरिएको डिजिटल डाटाबेसबाट तयार गरिएको हुदाँ कुनै कित्ता न दोहोरिएमा, छुट हन गएमा वा अस्पष्ट हन गएमा नापि कार्यालयको प्राविधिक सहयोगमा साविक नक्सा तथा अन्य प्रमाणको आधारमा सुधार गर्न सकिनेछ।

**गा वि स मुस्ताङ**  
**साविक वडा ८**

क्र. स	साविक गा वि स	साविक वडा	सिट न.	कित्ता न.	दइ वा दुइ भन्दा बढि क्षेत्रमा परेका कित्ताहरु	भूउपयोग वर्गकरण क्षेत्र
८८८	मुस्ताङ	८	८ घ	८४		कृषि क्षेत्र
८८९	मुस्ताङ	८	८ घ	८५		कृषि क्षेत्र
८९०	मुस्ताङ	८	८ घ	८६		कृषि क्षेत्र
८९१	मुस्ताङ	८	८ घ	८७	कृषि क्षेत्र/नदी,खोला,ताल,सिमसार क्षेत्र	कृषि क्षेत्र
८९२	मुस्ताङ	८	८ घ	८८	कृषि क्षेत्र/नदी,खोला,ताल,सिमसार क्षेत्र	कृषि क्षेत्र
८९३	मुस्ताङ	८	८ घ	८९	कृषि क्षेत्र/नदी,खोला,ताल,सिमसार क्षेत्र	कृषि क्षेत्र
८९४	मुस्ताङ	८	८ घ	९०	कृषि क्षेत्र/नदी,खोला,ताल,सिमसार क्षेत्र	कृषि क्षेत्र
८९५	मुस्ताङ	८	८ घ	९१		कृषि क्षेत्र
८९६	मुस्ताङ	८	८ घ	९२	कृषि क्षेत्र/नदी,खोला,ताल,सिमसार क्षेत्र	कृषि क्षेत्र
८९७	मुस्ताङ	८	८ घ	९३		कृषि क्षेत्र
८९८	मुस्ताङ	८	८ घ	९४		कृषि क्षेत्र
८९९	मुस्ताङ	८	८ घ	९५		कृषि क्षेत्र
९००	मुस्ताङ	८	८ घ	९६	कृषि क्षेत्र/नदी,खोला,ताल,सिमसार क्षेत्र	कृषि क्षेत्र
९०१	मुस्ताङ	८	८ घ	९७		कृषि क्षेत्र
९०२	मुस्ताङ	८	८ घ	९८		कृषि क्षेत्र
९०३	मुस्ताङ	८	८ घ	९९	कृषि क्षेत्र/नदी,खोला,ताल,सिमसार क्षेत्र	कृषि क्षेत्र
९०४	मुस्ताङ	८	८ घ	१००		कृषि क्षेत्र
९०५	मुस्ताङ	८	८ घ	१०१		कृषि क्षेत्र
९०६	मुस्ताङ	८	८ घ	१०२		कृषि क्षेत्र
९०७	मुस्ताङ	८	८ घ	१०३		कृषि क्षेत्र
९०८	मुस्ताङ	८	८ घ	१०४	कृषि क्षेत्र/नदी,खोला,ताल,सिमसार क्षेत्र	कृषि क्षेत्र
९०९	मुस्ताङ	८	८ घ	१०५	कृषि क्षेत्र/नदी,खोला,ताल,सिमसार क्षेत्र	कृषि क्षेत्र
९१०	मुस्ताङ	८	८ घ	१०६		कृषि क्षेत्र
९११	मुस्ताङ	८	८ घ	१०७	कृषि क्षेत्र/नदी,खोला,ताल,सिमसार क्षेत्र	कृषि क्षेत्र
९१२	मुस्ताङ	८	८ घ	१०८		कृषि क्षेत्र
९१३	मुस्ताङ	८	८ घ	१०९		कृषि क्षेत्र
९१४	मुस्ताङ	८	८ घ	११०		कृषि क्षेत्र
९१५	मुस्ताङ	८	८ घ	१११	कृषि क्षेत्र/नदी,खोला,ताल,सिमसार क्षेत्र	कृषि क्षेत्र
९१६	मुस्ताङ	८	८ घ	११२		कृषि क्षेत्र
९१७	मुस्ताङ	८	८ घ	११३		कृषि क्षेत्र
९१८	मुस्ताङ	८	८ घ	११४		कृषि क्षेत्र
९१९	मुस्ताङ	८	८ घ	११५	कृषि क्षेत्र/नदी,खोला,ताल,सिमसार क्षेत्र	कृषि क्षेत्र

यो विवरण जिर्ण कित्तानापी नक्सा डिजिटार्इज गरी तयार गरिएको डिजिटल डाटाबेसबाट तयार गरिएको हुदाँ कुनै कित्ता न दोहोरिएमा, छुट हन गएमा वा अस्पष्ट हन गएमा नापि कार्यालयको प्राविधिक सहयोगमा साविक नक्सा तथा अन्य प्रमाणको आधारमा सुधार गर्न सकिनेछ।

गा वि स मुस्ताङ  
साविक वडा ८

क्र. स	साविक गा वि स	साविक वडा	सिट न.	कित्ता न.	दइ वा दुइ भन्दा बढि क्षेत्रमा परेका कित्ताहरु	भरूपयोग वर्गकरण क्षेत्र
१२०	मुस्ताङ	८	८ घ	११६	कृषि क्षेत्र/नदी,खोला,ताल,सिमसार क्षेत्र	कृषि क्षेत्र
१२१	मुस्ताङ	८	८ घ	११७		कृषि क्षेत्र
१२२	मुस्ताङ	८	८ घ	११८		कृषि क्षेत्र
१२३	मुस्ताङ	८	८ घ	११९		कृषि क्षेत्र
१२४	मुस्ताङ	८	८ घ	१२०		कृषि क्षेत्र
१२५	मुस्ताङ	८	८ घ	१२१		कृषि क्षेत्र
१२६	मुस्ताङ	८	८ घ	१२२		कृषि क्षेत्र
१२७	मुस्ताङ	८	८ घ	१२३		कृषि क्षेत्र
१२८	मुस्ताङ	८	८ घ	१२४		कृषि क्षेत्र
१२९	मुस्ताङ	८	८ घ	१२५		कृषि क्षेत्र
१३०	मुस्ताङ	८	८ घ	१२६		कृषि क्षेत्र
१३१	मुस्ताङ	८	८ घ	१२७		कृषि क्षेत्र
१३२	मुस्ताङ	८	८ घ	१२८		कृषि क्षेत्र
१३३	मुस्ताङ	८	८ घ	१२९		कृषि क्षेत्र
१३४	मुस्ताङ	८	८ घ	१३०		कृषि क्षेत्र
१३५	मुस्ताङ	८	८ घ	१३१		कृषि क्षेत्र
१३६	मुस्ताङ	८	८ घ	१३२		कृषि क्षेत्र
१३७	मुस्ताङ	८	८ घ	१३३		कृषि क्षेत्र
१३८	मुस्ताङ	८	८ घ	१३४		कृषि क्षेत्र
१३९	मुस्ताङ	८	८ घ	१३५		कृषि क्षेत्र
१४०	मुस्ताङ	८	८ घ	१३६	कृषि क्षेत्र/नदी,खोला,ताल,सिमसार क्षेत्र/सार्वजनिक उपयोग क्षेत्र/अन्य क्षेत्र	सार्वजनिक उपयोग क्षेत्र
१४१	मुस्ताङ	८	८ घ	१३७	कृषि क्षेत्र/नदी,खोला,ताल,सिमसार क्षेत्र/सार्वजनिक उपयोग क्षेत्र	कृषि क्षेत्र
१४२	मुस्ताङ	८	८ घ	१३८	कृषि क्षेत्र/नदी,खोला,ताल,सिमसार क्षेत्र/सार्वजनिक उपयोग क्षेत्र	कृषि क्षेत्र
१४३	मुस्ताङ	८	८ घ	१३९	/नदी,खोला,ताल,सिमसार क्षेत्र/सार्वजनिक उपयोग क्षेत्र	कृषि क्षेत्र
१४४	मुस्ताङ	८	८ घ	१४०	/नदी,खोला,ताल,सिमसार क्षेत्र/सार्वजनिक उपयोग क्षेत्र	कृषि क्षेत्र
१४५	मुस्ताङ	८	८ घ	१४१	/नदी,खोला,ताल,सिमसार क्षेत्र/सार्वजनिक उपयोग क्षेत्र	कृषि क्षेत्र
१४६	मुस्ताङ	८	८ घ	१४२	कृषि क्षेत्र/नदी,खोला,ताल,सिमसार क्षेत्र	कृषि क्षेत्र
१४७	मुस्ताङ	८	८ घ	१४३		कृषि क्षेत्र
१४८	मुस्ताङ	८	८ घ	१४४	कृषि क्षेत्र/नदी,खोला,ताल,सिमसार क्षेत्र	कृषि क्षेत्र
१४९	मुस्ताङ	८	८ घ	१४५	कृषि क्षेत्र/नदी,खोला,ताल,सिमसार क्षेत्र	कृषि क्षेत्र
१५०	मुस्ताङ	८	८ घ	१४६		कृषि क्षेत्र
१५१	मुस्ताङ	८	८ घ	१४७		कृषि क्षेत्र

यो विवरण जिर्ण कितानापी नक्सा डिजिटलाईज गरी तयार गरिएको डिजिटल डाटाबेसबाट तयार गरिएको हुदाँ कुनै कित्ता न दोहोरिएमा, छुट हन गएमा वा अस्पष्ट हन गएमा नापि कार्यालयको प्राविधिक सहयोगमा साविक नक्सा तथा अन्य प्रमाणको आधारमा सुधार गर्न सकिनेछ।

गा वि स मुस्ताङ  
साविक वडा ८

क्र. स	साविक गा वि स	साविक वडा	सिट न.	कित्ता न.	दइ वा दुइ भन्दा बढि क्षेत्रमा परेका कित्ताहरु	भूउपयोग वर्गकरण क्षेत्र
९५२	मुस्ताङ	८	८ घ	१४८	कृषि क्षेत्र/नदी,खोला,ताल,सिमसार क्षेत्र/सार्वजनिक उपयोग क्षेत्र	कृषि क्षेत्र
९५३	मुस्ताङ	८	८ घ	१४९	कृषि क्षेत्र/नदी,खोला,ताल,सिमसार क्षेत्र/सार्वजनिक उपयोग क्षेत्र/अन्य क्षेत्र/आवासिय क्षेत्र	सार्वजनिक उपयोग क्षेत्र
९५४	मुस्ताङ	८	८ घ	१५०		आवासिय क्षेत्र
९५५	मुस्ताङ	८	८ घ	१५१		आवासिय क्षेत्र
९५६	मुस्ताङ	८	८ घ	१५२		आवासिय क्षेत्र
९५७	मुस्ताङ	८	८ घ	१५३		आवासिय क्षेत्र
९५८	मुस्ताङ	८	८ घ	१५४		आवासिय क्षेत्र
९५९	मुस्ताङ	८	८ घ	१५५	/सार्वजनिक उपयोग क्षेत्र/आवासिय क्षेत्र	आवासिय क्षेत्र
९६०	मुस्ताङ	८	८ घ	१५६		आवासिय क्षेत्र
९६१	मुस्ताङ	८	८ घ	१५७		आवासिय क्षेत्र
९६२	मुस्ताङ	८	८ घ	१५८		आवासिय क्षेत्र
९६३	मुस्ताङ	८	८ घ	१५९	कृषि क्षेत्र/सार्वजनिक उपयोग क्षेत्र/आवासिय क्षेत्र	आवासिय क्षेत्र
९६४	मुस्ताङ	८	८ घ	१६०	कृषि क्षेत्र/आवासिय क्षेत्र	आवासिय क्षेत्र
९६५	मुस्ताङ	८	८ घ	१६१	कृषि क्षेत्र/सार्वजनिक उपयोग क्षेत्र	कृषि क्षेत्र
९६६	मुस्ताङ	८	८ घ	१६२	/सार्वजनिक उपयोग क्षेत्र/आवासिय क्षेत्र	आवासिय क्षेत्र
९६७	मुस्ताङ	८	८ घ	१६३	/सार्वजनिक उपयोग क्षेत्र/आवासिय क्षेत्र	आवासिय क्षेत्र
९६८	मुस्ताङ	८	८ घ	१६४		कृषि क्षेत्र
९६९	मुस्ताङ	८	८ घ	१६५	कृषि क्षेत्र/सार्वजनिक उपयोग क्षेत्र/आवासिय क्षेत्र	आवासिय क्षेत्र
९७०	मुस्ताङ	८	८ घ	१६६		कृषि क्षेत्र
९७१	मुस्ताङ	८	८ घ	१६७		कृषि क्षेत्र
९७२	मुस्ताङ	८	८ घ	१६८	कृषि क्षेत्र/नदी,खोला,ताल,सिमसार क्षेत्र	कृषि क्षेत्र
९७३	मुस्ताङ	८	८ घ	१६९		कृषि क्षेत्र
९७४	मुस्ताङ	८	८ घ	१७०	कृषि क्षेत्र/नदी,खोला,ताल,सिमसार क्षेत्र	कृषि क्षेत्र
९७५	मुस्ताङ	८	८ घ	१७१	कृषि क्षेत्र/नदी,खोला,ताल,सिमसार क्षेत्र	कृषि क्षेत्र
९७६	मुस्ताङ	८	८ घ	१७२		कृषि क्षेत्र
९७७	मुस्ताङ	८	८ घ	१७३		कृषि क्षेत्र
९७८	मुस्ताङ	८	८ घ	१७४	कृषि क्षेत्र/नदी,खोला,ताल,सिमसार क्षेत्र	कृषि क्षेत्र
९७९	मुस्ताङ	८	८ घ	१७५	कृषि क्षेत्र/नदी,खोला,ताल,सिमसार क्षेत्र	कृषि क्षेत्र
९८०	मुस्ताङ	८	८ घ	१७६	कृषि क्षेत्र/नदी,खोला,ताल,सिमसार क्षेत्र	कृषि क्षेत्र
९८१	मुस्ताङ	८	८ घ	१७७		कृषि क्षेत्र

यो विवरण जिर्ण कितानापी नक्सा डिजिटलाईज गरी तयार गरिएको डिजिटल डाटाबेसबाट तयार गरिएको हुदाँ कुनै कित्ता न दोहोरिएमा, छुट हन गएमा वा अस्पष्ट हन गएमा नापि कार्यालयको प्राविधिक सहयोगमा साविक नक्सा तथा अन्य प्रमाणको आधारमा सुधार गर्न सकिनेछ।

**गा वि स मुस्ताङ**  
**साविक वडा ८**

क्र. स	साविक गा वि स	साविक वडा	सिट न.	कित्ता न.	दइ वा दुइ भन्दा बढि क्षेत्रमा परेका कित्ताहरु	भूउपयोग वर्गकरण क्षेत्र
१८२	मुस्ताङ	८	८ घ	१७८	कृषि क्षेत्र/नदी,खोला,ताल,सिमसार क्षेत्र	कृषि क्षेत्र
१८३	मुस्ताङ	८	८ घ	१७९	कृषि क्षेत्र/नदी,खोला,ताल,सिमसार क्षेत्र	कृषि क्षेत्र
१८४	मुस्ताङ	८	८ घ	१८०		कृषि क्षेत्र
१८५	मुस्ताङ	८	८ घ	१८१	कृषि क्षेत्र/नदी,खोला,ताल,सिमसार क्षेत्र	कृषि क्षेत्र
१८६	मुस्ताङ	८	८ घ	१८२	कृषि क्षेत्र/नदी,खोला,ताल,सिमसार क्षेत्र	कृषि क्षेत्र
१८७	मुस्ताङ	८	८ घ	१८३	कृषि क्षेत्र/नदी,खोला,ताल,सिमसार क्षेत्र	कृषि क्षेत्र
१८८	मुस्ताङ	८	८ घ	१८४		कृषि क्षेत्र
१८९	मुस्ताङ	८	८ घ	१८५		कृषि क्षेत्र
१९०	मुस्ताङ	८	८ घ	१८६		कृषि क्षेत्र
१९१	मुस्ताङ	८	८ घ	१८७		कृषि क्षेत्र
१९२	मुस्ताङ	८	८ घ	१८८		कृषि क्षेत्र
१९३	मुस्ताङ	८	८ घ	१८९		कृषि क्षेत्र
१९४	मुस्ताङ	८	८ घ	१९०		कृषि क्षेत्र
१९५	मुस्ताङ	८	८ घ	१९१		कृषि क्षेत्र
१९६	मुस्ताङ	८	८ घ	१९२		कृषि क्षेत्र
१९७	मुस्ताङ	८	८ घ	१९३		कृषि क्षेत्र
१९८	मुस्ताङ	८	८ घ	१९४		कृषि क्षेत्र
१९९	मुस्ताङ	८	८ घ	१९६	कृषि क्षेत्र/नदी,खोला,ताल,सिमसार क्षेत्र	कृषि क्षेत्र
१०००	मुस्ताङ	८	८ घ	१९७	कृषि क्षेत्र/नदी,खोला,ताल,सिमसार क्षेत्र	कृषि क्षेत्र
१००१	मुस्ताङ	८	८ घ	१९८		कृषि क्षेत्र
१००२	मुस्ताङ	८	८ घ	१९९	कृषि क्षेत्र/नदी,खोला,ताल,सिमसार क्षेत्र	कृषि क्षेत्र
१००३	मुस्ताङ	८	८ घ	२००	कृषि क्षेत्र/नदी,खोला,ताल,सिमसार क्षेत्र	कृषि क्षेत्र
१००४	मुस्ताङ	८	८ घ	२०१	कृषि क्षेत्र/नदी,खोला,ताल,सिमसार क्षेत्र	कृषि क्षेत्र
१००५	मुस्ताङ	८	८ घ	२०२	कृषि क्षेत्र/नदी,खोला,ताल,सिमसार क्षेत्र	कृषि क्षेत्र
१००६	मुस्ताङ	८	८ घ	२०३		कृषि क्षेत्र
१००७	मुस्ताङ	८	८ घ	२०४	कृषि क्षेत्र/नदी,खोला,ताल,सिमसार क्षेत्र/अन्य क्षेत्र	नदी,खोला,ताल,सिमसार क्षेत्र
१००८	मुस्ताङ	८	८ घ	२०५		कृषि क्षेत्र
१००९	मुस्ताङ	८	८ घ	२०६	कृषि क्षेत्र/नदी,खोला,ताल,सिमसार क्षेत्र	कृषि क्षेत्र
१०१०	मुस्ताङ	८	८ घ	२०७		कृषि क्षेत्र
१०११	मुस्ताङ	८	८ घ	२०८		कृषि क्षेत्र

यो विवरण जिर्ण कित्तानापी नक्सा डिजिटलाईज गरी तयार गरिएको डिजिटल डाटाबेसबाट तयार गरिएको हुदाँ कुनै कित्ता न दोहोरिएमा, छुट हन गएमा वा अस्पष्ट हन गएमा नापि कार्यालयको प्राविधिक सहयोगमा साविक नक्सा तथा अन्य प्रमाणको आधारमा सुधार गर्न सकिनेछ।

गा वि स मुस्ताङ  
साविक वडा ८

क्र. स	साविक गा वि स	साविक वडा	सिट न.	कित्ता न.	दइ वा दुइ भन्दा बढि क्षेत्रमा परेका कित्ताहरु	भूउपयोग वर्गकरण क्षेत्र
१०१२	मुस्ताङ	८	८ घ	२०९		कृषि क्षेत्र
१०१३	मुस्ताङ	८	८ घ	२१०		कृषि क्षेत्र
१०१४	मुस्ताङ	८	८ घ	२११		कृषि क्षेत्र
१०१५	मुस्ताङ	८	८ घ	२१२		कृषि क्षेत्र
१०१६	मुस्ताङ	८	८ घ	२१३		कृषि क्षेत्र
१०१७	मुस्ताङ	८	८ घ	२१४		कृषि क्षेत्र
१०१८	मुस्ताङ	८	८ घ	२१५		कृषि क्षेत्र
१०१९	मुस्ताङ	८	८ घ	२१६		कृषि क्षेत्र
१०२०	मुस्ताङ	८	८ घ	२१७		कृषि क्षेत्र
१०२१	मुस्ताङ	८	८ घ	२१८		कृषि क्षेत्र
१०२२	मुस्ताङ	८	८ घ	२१९		कृषि क्षेत्र
१०२३	मुस्ताङ	८	८ घ	२२०		कृषि क्षेत्र
१०२४	मुस्ताङ	८	८ घ	२२१		कृषि क्षेत्र
१०२५	मुस्ताङ	८	८ घ	२२२		कृषि क्षेत्र
१०२६	मुस्ताङ	८	८ घ	२२३		कृषि क्षेत्र
१०२७	मुस्ताङ	८	८ घ	२२४	कृषि क्षेत्र/नदी,खोला,ताल,सिमसार क्षेत्र	कृषि क्षेत्र
१०२८	मुस्ताङ	८	८ घ	२२५	कृषि क्षेत्र/नदी,खोला,ताल,सिमसार क्षेत्र	कृषि क्षेत्र
१०२९	मुस्ताङ	८	८ घ	२२६	कृषि क्षेत्र/नदी,खोला,ताल,सिमसार क्षेत्र	कृषि क्षेत्र
१०३०	मुस्ताङ	८	८ घ	२२७		कृषि क्षेत्र
१०३१	मुस्ताङ	८	८ घ	२२८	कृषि क्षेत्र/नदी,खोला,ताल,सिमसार क्षेत्र	कृषि क्षेत्र
१०३२	मुस्ताङ	८	८ घ	२२९	कृषि क्षेत्र/नदी,खोला,ताल,सिमसार क्षेत्र	कृषि क्षेत्र
१०३३	मुस्ताङ	८	८ घ	२३०		कृषि क्षेत्र
१०३४	मुस्ताङ	८	८ घ	२३१		कृषि क्षेत्र
१०३५	मुस्ताङ	८	८ घ	२३२		कृषि क्षेत्र
१०३६	मुस्ताङ	८	८ घ	२३३		कृषि क्षेत्र
१०३७	मुस्ताङ	८	८ घ	२३४		कृषि क्षेत्र
१०३८	मुस्ताङ	८	८ घ	२३५		कृषि क्षेत्र
१०३९	मुस्ताङ	८	८ घ	२३६		कृषि क्षेत्र
१०४०	मुस्ताङ	८	८ घ	२३७		कृषि क्षेत्र
१०४१	मुस्ताङ	८	८ घ	२३८		कृषि क्षेत्र
१०४२	मुस्ताङ	८	८ घ	२३९		कृषि क्षेत्र
१०४३	मुस्ताङ	८	८ घ	२४०		कृषि क्षेत्र
१०४४	मुस्ताङ	८	८ घ	२४१	कृषि क्षेत्र/नदी,खोला,ताल,सिमसार क्षेत्र/सार्वजनिक उपयोग क्षेत्र/आवासिय क्षेत्र	सार्वजनिक उपयोग क्षेत्र
१०४५	मुस्ताङ	८	८ घ	२४२	कृषि क्षेत्र/आवासिय क्षेत्र	आवासिय क्षेत्र
१०४६	मुस्ताङ	८	८ घ	२४३		आवासिय क्षेत्र
१०४७	मुस्ताङ	८	८ घ	२४४		आवासिय क्षेत्र
१०४८	मुस्ताङ	८	८ घ	२४५	/सार्वजनिक उपयोग क्षेत्र/आवासिय क्षेत्र	आवासिय क्षेत्र
१०४९	मुस्ताङ	८	८ घ	२४६		आवासिय क्षेत्र
१०५०	मुस्ताङ	८	८ घ	२४७		कृषि क्षेत्र
१०५१	मुस्ताङ	८	८ घ	२४८		कृषि क्षेत्र
१०५२	मुस्ताङ	८	८ घ	२४९		आवासिय क्षेत्र
१०५३	मुस्ताङ	८	८ घ	२५०		आवासिय क्षेत्र

यो विवरण जिर्ण कित्तानापी नक्सा डिजिटार्इज गरी तयार गरिएको डिजिटल डाटाबेसबाट तयार गरिएको हुदाँ कुनै कित्ता न दोहोरिएमा, छुट हन गएमा वा अस्पष्ट हन गएमा नापि कार्यालयको प्राविधिक सहयोगमा साविक नक्सा तथा अन्य प्रमाणको आधारमा सुधार गर्न सकिनेछ।

गा वि स मुस्ताङ  
साविक वडा ८

क्र. स	साविक गा वि स	साविक वडा	सिट न.	कित्ता न.	दइ वा दुइ भन्दा बढि क्षेत्रमा परेका कित्ताहरु	भूउपयोग वर्गकरण क्षेत्र
१०५४	मुस्ताङ	८	८ घ	२५१		कृषि क्षेत्र
१०५५	मुस्ताङ	८	८ घ	२५२		कृषि क्षेत्र
१०५६	मुस्ताङ	८	८ घ	२५३	कृषि क्षेत्र/आवासिय क्षेत्र	आवासिय क्षेत्र
१०५७	मुस्ताङ	८	८ घ	२५४	कृषि क्षेत्र/आवासिय क्षेत्र	आवासिय क्षेत्र
१०५८	मुस्ताङ	८	८ घ	२५५	कृषि क्षेत्र/आवासिय क्षेत्र	आवासिय क्षेत्र
१०५९	मुस्ताङ	८	८ घ	२५६		आवासिय क्षेत्र
१०६०	मुस्ताङ	८	८ घ	२५७		आवासिय क्षेत्र
१०६१	मुस्ताङ	८	८ घ	२५८		आवासिय क्षेत्र
१०६२	मुस्ताङ	८	८ घ	२५९		आवासिय क्षेत्र
१०६३	मुस्ताङ	८	८ घ	२६०		आवासिय क्षेत्र
१०६४	मुस्ताङ	८	८ घ	२६१		आवासिय क्षेत्र
१०६५	मुस्ताङ	८	८ घ	२६२	/सार्वजनिक उपयोग क्षेत्र/आवासिय क्षेत्र	आवासिय क्षेत्र
१०६६	मुस्ताङ	८	८ घ	२६३		आवासिय क्षेत्र
१०६७	मुस्ताङ	८	८ घ	२६४		आवासिय क्षेत्र
१०६८	मुस्ताङ	८	८ घ	२६५		आवासिय क्षेत्र
१०६९	मुस्ताङ	८	८ घ	२६६		आवासिय क्षेत्र
१०७०	मुस्ताङ	८	८ घ	२६७		आवासिय क्षेत्र
१०७१	मुस्ताङ	८	८ घ	२६८	कृषि क्षेत्र/नदी,खोला,ताल,सिमसार क्षेत्र/आवासिय क्षेत्र	आवासिय क्षेत्र
१०७२	मुस्ताङ	८	८ घ	२६९	कृषि क्षेत्र/आवासिय क्षेत्र	आवासिय क्षेत्र
१०७३	मुस्ताङ	८	८ घ	२७०	कृषि क्षेत्र/आवासिय क्षेत्र	आवासिय क्षेत्र
१०७४	मुस्ताङ	८	८ घ	२७१	कृषि क्षेत्र/आवासिय क्षेत्र	आवासिय क्षेत्र
१०७५	मुस्ताङ	८	८ घ	२७२		कृषि क्षेत्र
१०७६	मुस्ताङ	८	८ घ	२७३		कृषि क्षेत्र
१०७७	मुस्ताङ	८	८ घ	२७४		कृषि क्षेत्र
१०७८	मुस्ताङ	८	८ घ	२७५		कृषि क्षेत्र
१०७९	मुस्ताङ	८	८ घ	२७६		कृषि क्षेत्र
१०८०	मुस्ताङ	८	८ घ	२७७		कृषि क्षेत्र
१०८१	मुस्ताङ	८	८ घ	२७८		कृषि क्षेत्र
१०८२	मुस्ताङ	८	८ घ	२७९		कृषि क्षेत्र
१०८३	मुस्ताङ	८	८ घ	२८०		कृषि क्षेत्र
१०८४	मुस्ताङ	८	८ घ	२८१		कृषि क्षेत्र
१०८५	मुस्ताङ	८	८ घ	२८२		कृषि क्षेत्र
१०८६	मुस्ताङ	८	८ घ	२८३		कृषि क्षेत्र
१०८७	मुस्ताङ	८	८ घ	२८४		कृषि क्षेत्र
१०८८	मुस्ताङ	८	८ घ	२८५		कृषि क्षेत्र
१०८९	मुस्ताङ	८	८ घ	२८६		कृषि क्षेत्र
१०९०	मुस्ताङ	८	८ घ	२८८		कृषि क्षेत्र
१०९१	मुस्ताङ	८	८ घ	२८९		कृषि क्षेत्र
१०९२	मुस्ताङ	८	८ घ	२९०	कृषि क्षेत्र/नदी,खोला,ताल,सिमसार क्षेत्र	कृषि क्षेत्र
१०९३	मुस्ताङ	८	८ घ	२९१		कृषि क्षेत्र
१०९४	मुस्ताङ	८	८ घ	२९२		कृषि क्षेत्र
१०९५	मुस्ताङ	८	८ घ	२९३		कृषि क्षेत्र
१०९६	मुस्ताङ	८	८ घ	२९४	कृषि क्षेत्र/नदी,खोला,ताल,सिमसार क्षेत्र	कृषि क्षेत्र
१०९७	मुस्ताङ	८	८ घ	२९५		कृषि क्षेत्र
१०९८	मुस्ताङ	८	८ घ	२९६	कृषि क्षेत्र/नदी,खोला,ताल,सिमसार क्षेत्र	कृषि क्षेत्र
१०९९	मुस्ताङ	८	८ घ	२९७		कृषि क्षेत्र

यो विवरण जिर्ण कित्तानापी नक्सा डिजिटलाईज गरी तयार गरिएको डिजिटल डाटाबेसबाट तयार गरिएको हुदाँ कुनै कित्ता न दोहोरिएमा, छुट हन गएमा वा अस्पष्ट हन गएमा नापि कार्यालयको प्राविधिक सहयोगमा साविक नक्सा तथा अन्य प्रमाणको आधारमा सुधार गर्न सकिनेछ।

गा वि स मुस्ताङ  
साविक वडा ८

क्र. स	साविक गा वि स	साविक वडा	सिट न.	कित्ता न.	दइ वा दुइ भन्दा बढि क्षेत्रमा परेका कित्ताहरु	भूउपयोग वर्गकरण क्षेत्र
११००	मुस्ताङ	८	८ घ	२९८	कृषि क्षेत्र/नदी,खोला,ताल,सिमसार क्षेत्र	कृषि क्षेत्र
११०१	मुस्ताङ	८	८ घ	२९९	कृषि क्षेत्र/नदी,खोला,ताल,सिमसार क्षेत्र	कृषि क्षेत्र
११०२	मुस्ताङ	८	८ घ	३००	कृषि क्षेत्र/नदी,खोला,ताल,सिमसार क्षेत्र	कृषि क्षेत्र
११०३	मुस्ताङ	८	८ घ	३०१	कृषि क्षेत्र/नदी,खोला,ताल,सिमसार क्षेत्र	कृषि क्षेत्र
११०४	मुस्ताङ	८	८ घ	३०२	कृषि क्षेत्र/नदी,खोला,ताल,सिमसार क्षेत्र	कृषि क्षेत्र
११०५	मुस्ताङ	८	८ घ	३०३	कृषि क्षेत्र/नदी,खोला,ताल,सिमसार क्षेत्र	कृषि क्षेत्र
११०६	मुस्ताङ	८	८ घ	३०४		कृषि क्षेत्र
११०७	मुस्ताङ	८	८ घ	३०५		कृषि क्षेत्र
११०८	मुस्ताङ	८	८ घ	३०६		कृषि क्षेत्र
११०९	मुस्ताङ	८	८ घ	३०७		कृषि क्षेत्र
१११०	मुस्ताङ	८	८ घ	३०९	कृषि क्षेत्र/नदी,खोला,ताल,सिमसार क्षेत्र	कृषि क्षेत्र
११११	मुस्ताङ	८	८ घ	३१०		कृषि क्षेत्र
१११२	मुस्ताङ	८	८ घ	३११	कृषि क्षेत्र/नदी,खोला,ताल,सिमसार क्षेत्र	कृषि क्षेत्र
१११३	मुस्ताङ	८	८ घ	३१२	कृषि क्षेत्र/नदी,खोला,ताल,सिमसार क्षेत्र	कृषि क्षेत्र
१११४	मुस्ताङ	८	८ घ	३१३	कृषि क्षेत्र/नदी,खोला,ताल,सिमसार क्षेत्र	कृषि क्षेत्र
१११५	मुस्ताङ	८	८ घ	३१४	कृषि क्षेत्र/नदी,खोला,ताल,सिमसार क्षेत्र	कृषि क्षेत्र
१११६	मुस्ताङ	८	८ घ	३१५	कृषि क्षेत्र/नदी,खोला,ताल,सिमसार क्षेत्र	कृषि क्षेत्र
१११७	मुस्ताङ	८	८ घ	३१६		कृषि क्षेत्र
१११८	मुस्ताङ	८	८ घ	३१७	कृषि क्षेत्र/नदी,खोला,ताल,सिमसार क्षेत्र	कृषि क्षेत्र
१११९	मुस्ताङ	८	८ घ	३१८	कृषि क्षेत्र/नदी,खोला,ताल,सिमसार क्षेत्र	कृषि क्षेत्र
११२०	मुस्ताङ	८	८ घ	३२०		कृषि क्षेत्र
११२१	मुस्ताङ	८	८ घ	३२१		कृषि क्षेत्र
११२२	मुस्ताङ	८	८ घ	३२२	कृषि क्षेत्र/नदी,खोला,ताल,सिमसार क्षेत्र	कृषि क्षेत्र
११२३	मुस्ताङ	८	८ घ	३२३		कृषि क्षेत्र

यो विवरण जिर्ण कितानापी नक्सा डिजिटलाईज गरी तयार गरिएको डिजिटल डाटाबेसबाट तयार गरिएको हुदाँ कुनै कित्ता न दोहोरिएमा, छुट हन गएमा वा अस्पष्ट हन गएमा नापि कार्यालयको प्राविधिक सहयोगमा साविक नक्सा तथा अन्य प्रमाणको आधारमा सुधार गर्न सकिनेछ।



गा वि स मुस्ताङ  
साविक वडा ८

क्र. स	साविक गा वि स	साविक वडा	सिट न.	कित्ता न.	दइ वा दुइ भन्दा बढि क्षेत्रमा परेका कित्ताहरु	भर्ज्योग वर्गकरण क्षेत्र
११७४	मुस्ताङ	८	८ घ	३७९		कृषि क्षेत्र
११७५	मुस्ताङ	८	८ घ	५१०३४८		कृषि क्षेत्र
११७६	मुस्ताङ	८	८ घ	५१०३७०		कृषि क्षेत्र
११७७	मुस्ताङ	८	८ घ	५२०३४८	कृषि क्षेत्र/सार्वजनिक उपयोग क्षेत्र/आवासिय क्षेत्र	आवासिय क्षेत्र
११७८	मुस्ताङ	८	८ घ	५२०३७०		कृषि क्षेत्र
११७९	मुस्ताङ	८	८ घ	९९९९९३		कृषि क्षेत्र
११८०	मुस्ताङ	८	८ घ	९९९९९४		कृषि क्षेत्र
११८१	मुस्ताङ	८	८ घ	९९९९९५	कृषि क्षेत्र/नदी,खोला,ताल,सिमसार क्षेत्र	कृषि क्षेत्र
११८२	मुस्ताङ	८	८ घ	९९९९९६		कृषि क्षेत्र
११८३	मुस्ताङ	८	८ घ	९९९९९७	कृषि क्षेत्र/सार्वजनिक उपयोग क्षेत्र/आवासिय क्षेत्र	आवासिय क्षेत्र
११८४	मुस्ताङ	८	८ घ	९९९९९९	कृषि क्षेत्र/व्यवसायिक क्षेत्र/सार्वजनिक उपयोग क्षेत्र	व्यवसायिक क्षेत्र
११८५	मुस्ताङ	८	८ ड	१		कृषि क्षेत्र
११८६	मुस्ताङ	८	८ ड	२		कृषि क्षेत्र
११८७	मुस्ताङ	८	८ ड	३		कृषि क्षेत्र
११८८	मुस्ताङ	८	८ ड	४	कृषि क्षेत्र/व्यवसायिक क्षेत्र/सार्वजनिक उपयोग क्षेत्र	व्यवसायिक क्षेत्र
११८९	मुस्ताङ	८	८ ड	५	कृषि क्षेत्र/व्यवसायिक क्षेत्र	व्यवसायिक क्षेत्र
११९०	मुस्ताङ	८	८ ड	६		कृषि क्षेत्र
११९१	मुस्ताङ	८	८ ड	७		कृषि क्षेत्र
११९२	मुस्ताङ	८	८ ड	८		कृषि क्षेत्र
११९३	मुस्ताङ	८	८ ड	१०		कृषि क्षेत्र
११९४	मुस्ताङ	८	८ ड	११		कृषि क्षेत्र
११९५	मुस्ताङ	८	८ ड	१२		कृषि क्षेत्र
११९६	मुस्ताङ	८	८ ड	१३		कृषि क्षेत्र
११९७	मुस्ताङ	८	८ ड	१४		कृषि क्षेत्र
११९८	मुस्ताङ	८	८ ड	१५		कृषि क्षेत्र
११९९	मुस्ताङ	८	८ ड	१६		कृषि क्षेत्र
१२००	मुस्ताङ	८	८ ड	१७		कृषि क्षेत्र
१२०१	मुस्ताङ	८	८ ड	१८		कृषि क्षेत्र
१२०२	मुस्ताङ	८	८ ड	१९		कृषि क्षेत्र
१२०३	मुस्ताङ	८	८ ड	२०		कृषि क्षेत्र
१२०४	मुस्ताङ	८	८ ड	२१		कृषि क्षेत्र
१२०५	मुस्ताङ	८	८ ड	२२		कृषि क्षेत्र
१२०६	मुस्ताङ	८	८ ड	२३		कृषि क्षेत्र
१२०७	मुस्ताङ	८	८ ड	२४	कृषि क्षेत्र/आवासिय क्षेत्र	आवासिय क्षेत्र
१२०८	मुस्ताङ	८	८ ड	२५		कृषि क्षेत्र
१२०९	मुस्ताङ	८	८ ड	२६		कृषि क्षेत्र
१२१०	मुस्ताङ	८	८ ड	२७		कृषि क्षेत्र
१२११	मुस्ताङ	८	८ ड	२८	कृषि क्षेत्र/व्यवसायिक क्षेत्र	व्यवसायिक क्षेत्र
१२१२	मुस्ताङ	८	८ ड	२९	कृषि क्षेत्र/व्यवसायिक क्षेत्र/सार्वजनिक उपयोग क्षेत्र	व्यवसायिक क्षेत्र
१२१३	मुस्ताङ	८	८ ड	३०	कृषि क्षेत्र/व्यवसायिक क्षेत्र/सार्वजनिक उपयोग क्षेत्र/आवासिय क्षेत्र	व्यवसायिक क्षेत्र
१२१४	मुस्ताङ	८	८ ड	३१	कृषि क्षेत्र/व्यवसायिक क्षेत्र/सार्वजनिक उपयोग क्षेत्र/आवासिय क्षेत्र	व्यवसायिक क्षेत्र

यो विवरण जिर्ण कित्तानापी नक्सा डिजिटार्इज गरी तयार गरिएको डिजिटल डाटाबेसबाट तयार गरिएको हुदाँ कुनै कित्ता न दोहोरिएमा, छुट हन गएमा वा अस्पष्ट हन गएमा नापि कार्यालयको प्राविधिक सहयोगमा साविक नक्सा तथा अन्य प्रमाणको आधारमा सुधार गर्न सकिनेछ।

गा वि स मुस्ताङ  
साविक वडा ८

क्र. स	साविक गा वि स	साविक वडा	सिट न.	किता न.	दइ वा दुइ भन्दा बढि क्षेत्रमा परेका किताहरु	भरूपयोग वर्गकरण क्षेत्र
१२१५	मुस्ताङ	८	८ ड	३२	कृषि क्षेत्र/व्यवसायिक क्षेत्र/सार्वजनिक उपयोग क्षेत्र	व्यवसायिक क्षेत्र
१२१६	मुस्ताङ	८	८ ड	३३	कृषि क्षेत्र/व्यवसायिक क्षेत्र/सार्वजनिक उपयोग क्षेत्र	व्यवसायिक क्षेत्र
१२१७	मुस्ताङ	८	८ ड	३४		कृषि क्षेत्र
१२१८	मुस्ताङ	८	८ ड	३५		कृषि क्षेत्र
१२१९	मुस्ताङ	८	८ ड	३६		कृषि क्षेत्र
१२२०	मुस्ताङ	८	८ ड	३७		कृषि क्षेत्र
१२२१	मुस्ताङ	८	८ ड	३८		कृषि क्षेत्र
१२२२	मुस्ताङ	८	८ ड	३९	कृषि क्षेत्र/आवासिय क्षेत्र	आवासिय क्षेत्र
१२२३	मुस्ताङ	८	८ ड	४०		कृषि क्षेत्र
१२२४	मुस्ताङ	८	८ ड	४१	कृषि क्षेत्र/सार्वजनिक उपयोग क्षेत्र	कृषि क्षेत्र
१२२५	मुस्ताङ	८	८ ड	४२		कृषि क्षेत्र
१२२६	मुस्ताङ	८	८ ड	४३	कृषि क्षेत्र/सार्वजनिक उपयोग क्षेत्र	कृषि क्षेत्र
१२२७	मुस्ताङ	८	८ ड	४४	कृषि क्षेत्र/सार्वजनिक उपयोग क्षेत्र	कृषि क्षेत्र
१२२८	मुस्ताङ	८	८ ड	४५	कृषि क्षेत्र/सार्वजनिक उपयोग क्षेत्र	कृषि क्षेत्र
१२२९	मुस्ताङ	८	८ ड	४६		कृषि क्षेत्र
१२३०	मुस्ताङ	८	८ ड	४७	कृषि क्षेत्र/सार्वजनिक उपयोग क्षेत्र	कृषि क्षेत्र
१२३१	मुस्ताङ	८	८ ड	४८		कृषि क्षेत्र
१२३२	मुस्ताङ	८	८ ड	४९		कृषि क्षेत्र
१२३३	मुस्ताङ	८	८ ड	५०		कृषि क्षेत्र
१२३४	मुस्ताङ	८	८ ड	५२		कृषि क्षेत्र
१२३५	मुस्ताङ	८	८ ड	५३		कृषि क्षेत्र
१२३६	मुस्ताङ	८	८ ड	५४		कृषि क्षेत्र
१२३७	मुस्ताङ	८	८ ड	५५	कृषि क्षेत्र/नदी,खोला,ताल,सिमसार क्षेत्र	कृषि क्षेत्र
१२३८	मुस्ताङ	८	८ ड	५६	कृषि क्षेत्र/नदी,खोला,ताल,सिमसार क्षेत्र	कृषि क्षेत्र
१२३९	मुस्ताङ	८	८ ड	५७	कृषि क्षेत्र/नदी,खोला,ताल,सिमसार क्षेत्र	कृषि क्षेत्र
१२४०	मुस्ताङ	८	८ ड	५८	कृषि क्षेत्र/नदी,खोला,ताल,सिमसार क्षेत्र	कृषि क्षेत्र
१२४१	मुस्ताङ	८	८ ड	५९	कृषि क्षेत्र/नदी,खोला,ताल,सिमसार क्षेत्र	कृषि क्षेत्र
१२४२	मुस्ताङ	८	८ ड	६४		कृषि क्षेत्र
१२४३	मुस्ताङ	८	८ ड	६५	कृषि क्षेत्र/नदी,खोला,ताल,सिमसार क्षेत्र/सार्वजनिक उपयोग क्षेत्र	कृषि क्षेत्र
१२४४	मुस्ताङ	८	८ ड	६७		कृषि क्षेत्र
१२४५	मुस्ताङ	८	८ ड	६८		कृषि क्षेत्र
१२४६	मुस्ताङ	८	८ ड	६९	कृषि क्षेत्र/नदी,खोला,ताल,सिमसार क्षेत्र	कृषि क्षेत्र

यो विवरण जिर्ण कितानापी नक्सा डिजिटार्इज गरी तयार गरिएको डिजिटल डाटाबेसबाट तयार गरिएको हुदाँ कुनै किता न दोहोरिएमा, छुट हन गएमा वा अस्पष्ट हन गएमा नापि कार्यालयको प्राविधिक सहयोगमा साविक नक्सा तथा अन्य प्रमाणको आधारमा सुधार गर्न सकिनेछ।

गा वि स मुस्ताङ  
साविक वडा ८

क्र. स	साविक गा वि स	साविक वडा	सिट न.	कित्ता न.	दइ वा दुइ भन्दा बढि क्षेत्रमा परेका कित्ताहरु	भूउपयोग वर्गकरण क्षेत्र
१२४७	मुस्ताङ	८	८ ड	७०	कृषि क्षेत्र/नदी, खोला, ताल, सिमसार क्षेत्र/सार्वजनिक उपयोग क्षेत्र	कृषि क्षेत्र
१२४८	मुस्ताङ	८	८ ड	७१	कृषि क्षेत्र/सार्वजनिक उपयोग क्षेत्र	कृषि क्षेत्र
१२४९	मुस्ताङ	८	८ ड	७२		कृषि क्षेत्र
१२५०	मुस्ताङ	८	८ ड	७३		कृषि क्षेत्र
१२५१	मुस्ताङ	८	८ ड	७४		कृषि क्षेत्र
१२५२	मुस्ताङ	८	८ ड	७५		कृषि क्षेत्र
१२५३	मुस्ताङ	८	८ ड	७६	कृषि क्षेत्र/सार्वजनिक उपयोग क्षेत्र	कृषि क्षेत्र
१२५४	मुस्ताङ	८	८ ड	७७		कृषि क्षेत्र
१२५५	मुस्ताङ	८	८ ड	७८	कृषि क्षेत्र/सार्वजनिक उपयोग क्षेत्र	कृषि क्षेत्र
१२५६	मुस्ताङ	८	८ ड	७९		कृषि क्षेत्र
१२५७	मुस्ताङ	८	८ ड	८०		कृषि क्षेत्र
१२५८	मुस्ताङ	८	८ ड	८१	कृषि क्षेत्र/सार्वजनिक उपयोग क्षेत्र	कृषि क्षेत्र
१२५९	मुस्ताङ	८	८ ड	८२	कृषि क्षेत्र/सार्वजनिक उपयोग क्षेत्र	कृषि क्षेत्र
१२६०	मुस्ताङ	८	८ ड	८३	कृषि क्षेत्र/सार्वजनिक उपयोग क्षेत्र	कृषि क्षेत्र
१२६१	मुस्ताङ	८	८ ड	८४		कृषि क्षेत्र
१२६२	मुस्ताङ	८	८ ड	८५	कृषि क्षेत्र/सार्वजनिक उपयोग क्षेत्र	कृषि क्षेत्र
१२६३	मुस्ताङ	८	८ ड	८६	कृषि क्षेत्र/सार्वजनिक उपयोग क्षेत्र	कृषि क्षेत्र
१२६४	मुस्ताङ	८	८ ड	८७	कृषि क्षेत्र/व्यवसायिक क्षेत्र/सार्वजनिक उपयोग क्षेत्र	व्यवसायिक क्षेत्र
१२६५	मुस्ताङ	८	८ ड	८८	कृषि क्षेत्र/व्यवसायिक क्षेत्र/सार्वजनिक उपयोग क्षेत्र	व्यवसायिक क्षेत्र
१२६६	मुस्ताङ	८	८ ड	८९	कृषि क्षेत्र/व्यवसायिक क्षेत्र/सार्वजनिक उपयोग क्षेत्र	व्यवसायिक क्षेत्र
१२६७	मुस्ताङ	८	८ ड	९०		व्यवसायिक क्षेत्र
१२६८	मुस्ताङ	८	८ ड	९१		व्यवसायिक क्षेत्र
१२६९	मुस्ताङ	८	८ ड	९२		व्यवसायिक क्षेत्र
१२७०	मुस्ताङ	८	८ ड	९३		व्यवसायिक क्षेत्र
१२७१	मुस्ताङ	८	८ ड	९४		व्यवसायिक क्षेत्र
१२७२	मुस्ताङ	८	८ ड	९५	कृषि क्षेत्र/व्यवसायिक क्षेत्र/सार्वजनिक उपयोग क्षेत्र	व्यवसायिक क्षेत्र
१२७३	मुस्ताङ	८	८ ड	९६	कृषि क्षेत्र/व्यवसायिक क्षेत्र/सार्वजनिक उपयोग क्षेत्र	व्यवसायिक क्षेत्र
१२७४	मुस्ताङ	८	८ ड	९७	कृषि क्षेत्र/व्यवसायिक क्षेत्र/सार्वजनिक उपयोग क्षेत्र	व्यवसायिक क्षेत्र
१२७५	मुस्ताङ	८	८ ड	९८	/व्यवसायिक क्षेत्र/सार्वजनिक उपयोग क्षेत्र	व्यवसायिक क्षेत्र

यो विवरण जिर्ण कितानापी नक्सा डिजिटलाईज गरी तयार गरिएको डिजिटल डाटाबेसबाट तयार गरिएको हुदाँ कुनै कित्ता न दोहोरिएमा, छुट हन गएमा वा अस्पष्ट हन गएमा नापि कार्यालयको प्राविधिक सहयोगमा साविक नक्सा तथा अन्य प्रमाणको आधारमा सुधार गर्न सकिनेछ।

गा वि स मुस्ताङ  
साविक वडा ८

क्र. स	साविक गा वि स	साविक वडा	सिट न.	कित्ता न.	दइ वा दुइ भन्दा बढि क्षेत्रमा परेका कित्ताहरु	भरूपयोग वर्गकरण क्षेत्र
१२७६	मुस्ताङ	८	८ ड	९९	कृषि क्षेत्र/व्यवसायिक क्षेत्र/सार्वजनिक उपयोग क्षेत्र	व्यवसायिक क्षेत्र
१२७७	मुस्ताङ	८	८ ड	१००	कृषि क्षेत्र/व्यवसायिक क्षेत्र/सार्वजनिक उपयोग क्षेत्र	व्यवसायिक क्षेत्र
१२७८	मुस्ताङ	८	८ ड	१०१	कृषि क्षेत्र/व्यवसायिक क्षेत्र/सार्वजनिक उपयोग क्षेत्र/आवासिय क्षेत्र	व्यवसायिक क्षेत्र
१२७९	मुस्ताङ	८	८ ड	१०१	कृषि क्षेत्र/व्यवसायिक क्षेत्र/नदी, खोला, ताल, सिमसार क्षेत्र/सार्वजनिक उपयोग क्षेत्र/अन्य क्षेत्र/आवासिय क्षेत्र	सार्वजनिक उपयोग क्षेत्र
१२८०	मुस्ताङ	८	८ ड	१०२	कृषि क्षेत्र/सार्वजनिक उपयोग क्षेत्र/आवासिय क्षेत्र	आवासिय क्षेत्र
१२८१	मुस्ताङ	८	८ ड	१०४		कृषि क्षेत्र
१२८२	मुस्ताङ	८	८ ड	१०५		कृषि क्षेत्र
१२८३	मुस्ताङ	८	८ ड	१०६		कृषि क्षेत्र
१२८४	मुस्ताङ	८	८ ड	१०७		कृषि क्षेत्र
१२८५	मुस्ताङ	८	८ ड	१०८		कृषि क्षेत्र
१२८६	मुस्ताङ	८	८ ड	१०९		कृषि क्षेत्र
१२८७	मुस्ताङ	८	८ ड	११०		कृषि क्षेत्र
१२८८	मुस्ताङ	८	८ ड	१११		कृषि क्षेत्र
१२८९	मुस्ताङ	८	८ ड	११२		कृषि क्षेत्र
१२९०	मुस्ताङ	८	८ ड	११३		कृषि क्षेत्र
१२९१	मुस्ताङ	८	८ ड	११४		कृषि क्षेत्र
१२९२	मुस्ताङ	८	८ ड	११५	कृषि क्षेत्र/सार्वजनिक उपयोग क्षेत्र	कृषि क्षेत्र
१२९३	मुस्ताङ	८	८ ड	११७		कृषि क्षेत्र
१२९४	मुस्ताङ	८	८ ड	११८	कृषि क्षेत्र/सार्वजनिक उपयोग क्षेत्र	कृषि क्षेत्र
१२९५	मुस्ताङ	८	८ ड	११९		कृषि क्षेत्र
१२९६	मुस्ताङ	८	८ ड	१२०		कृषि क्षेत्र
१२९७	मुस्ताङ	८	८ ड	१२१		कृषि क्षेत्र
१२९८	मुस्ताङ	८	८ ड	१२२		कृषि क्षेत्र
१२९९	मुस्ताङ	८	८ ड	१२३		कृषि क्षेत्र
१३००	मुस्ताङ	८	८ ड	१२४		कृषि क्षेत्र
१३०१	मुस्ताङ	८	८ ड	१२५		कृषि क्षेत्र
१३०२	मुस्ताङ	८	८ ड	१२६		कृषि क्षेत्र
१३०३	मुस्ताङ	८	८ ड	१२७		कृषि क्षेत्र
१३०४	मुस्ताङ	८	८ ड	१२८		कृषि क्षेत्र
१३०५	मुस्ताङ	८	८ ड	१२९		कृषि क्षेत्र
१३०६	मुस्ताङ	८	८ ड	१३०		कृषि क्षेत्र
१३०७	मुस्ताङ	८	८ ड	१३१		कृषि क्षेत्र
१३०८	मुस्ताङ	८	८ ड	१३२		कृषि क्षेत्र
१३०९	मुस्ताङ	८	८ ड	१३४	कृषि क्षेत्र/सार्वजनिक उपयोग क्षेत्र	कृषि क्षेत्र
१३१०	मुस्ताङ	८	८ ड	१३५	कृषि क्षेत्र/सार्वजनिक उपयोग क्षेत्र	कृषि क्षेत्र
१३११	मुस्ताङ	८	८ ड	१३६	कृषि क्षेत्र/सार्वजनिक उपयोग क्षेत्र	कृषि क्षेत्र
१३१२	मुस्ताङ	८	८ ड	१३७		कृषि क्षेत्र
१३१३	मुस्ताङ	८	८ ड	१३८		कृषि क्षेत्र
१३१४	मुस्ताङ	८	८ ड	१३९		कृषि क्षेत्र
१३१५	मुस्ताङ	८	८ ड	१४०		कृषि क्षेत्र

यो विवरण जिर्ण कित्तानापी नक्सा डिजिटार्इज गरी तयार गरिएको डिजिटल डाटाबेसबाट तयार गरिएको हुदाँ कुनै कित्ता न दोहोरिएमा, छुट हन गएमा वा अस्पष्ट हन गएमा नापि कार्यालयको प्राविधिक सहयोगमा साविक नक्सा तथा अन्य प्रमाणको आधारमा सुधार गर्न सकिनेछ।

**गा वि स मुस्ताङ**  
**साविक वडा ८**

क्र. स	साविक गा वि स	साविक वडा	सिट न.	कित्ता न.	दइ वा दुइ भन्दा बढि क्षेत्रमा परेका कित्ताहरु	भूउपयोग वर्गकरण क्षेत्र
१३१६	मुस्ताङ	८	८ ड	१४१	कृषि क्षेत्र/नदी,खोला,ताल,सिमसार क्षेत्र	कृषि क्षेत्र
१३१७	मुस्ताङ	८	८ ड	१४२		कृषि क्षेत्र
१३१८	मुस्ताङ	८	८ ड	१४३	कृषि क्षेत्र/नदी,खोला,ताल,सिमसार क्षेत्र	कृषि क्षेत्र
१३१९	मुस्ताङ	८	८ ड	१४४		कृषि क्षेत्र
१३२०	मुस्ताङ	८	८ ड	१४५		कृषि क्षेत्र
१३२१	मुस्ताङ	८	८ ड	१४६		कृषि क्षेत्र
१३२२	मुस्ताङ	८	८ ड	१४७		कृषि क्षेत्र
१३२३	मुस्ताङ	८	८ ड	१४८	कृषि क्षेत्र/सार्वजनिक उपयोग क्षेत्र	कृषि क्षेत्र
१३२४	मुस्ताङ	८	८ ड	१४९		कृषि क्षेत्र
१३२५	मुस्ताङ	८	८ ड	१५०		कृषि क्षेत्र
१३२६	मुस्ताङ	८	८ ड	१५१		कृषि क्षेत्र
१३२७	मुस्ताङ	८	८ ड	१५२		कृषि क्षेत्र
१३२८	मुस्ताङ	८	८ ड	१५३		कृषि क्षेत्र
१३२९	मुस्ताङ	८	८ ड	१५४		कृषि क्षेत्र
१३३०	मुस्ताङ	८	८ ड	१५५		कृषि क्षेत्र
१३३१	मुस्ताङ	८	८ ड	१५६		कृषि क्षेत्र
१३३२	मुस्ताङ	८	८ ड	१५७		कृषि क्षेत्र
१३३३	मुस्ताङ	८	८ ड	१५८		कृषि क्षेत्र
१३३४	मुस्ताङ	८	८ ड	१५९		कृषि क्षेत्र
१३३५	मुस्ताङ	८	८ ड	१६०		कृषि क्षेत्र
१३३६	मुस्ताङ	८	८ ड	१६१		कृषि क्षेत्र
१३३७	मुस्ताङ	८	८ ड	१६२		कृषि क्षेत्र
१३३८	मुस्ताङ	८	८ ड	१६४		कृषि क्षेत्र
१३३९	मुस्ताङ	८	८ ड	१६५		कृषि क्षेत्र
१३४०	मुस्ताङ	८	८ ड	१६६		कृषि क्षेत्र
१३४१	मुस्ताङ	८	८ ड	१६७		कृषि क्षेत्र
१३४२	मुस्ताङ	८	८ ड	१६८		कृषि क्षेत्र
१३४३	मुस्ताङ	८	८ ड	१६९		कृषि क्षेत्र
१३४४	मुस्ताङ	८	८ ड	१७०		कृषि क्षेत्र
१३४५	मुस्ताङ	८	८ ड	१७१		कृषि क्षेत्र
१३४६	मुस्ताङ	८	८ ड	१७२		आवासिय क्षेत्र
१३४७	मुस्ताङ	८	८ ड	१७३		कृषि क्षेत्र
१३४८	मुस्ताङ	८	८ ड	१७४		कृषि क्षेत्र
१३४९	मुस्ताङ	८	८ ड	१७९		कृषि क्षेत्र
१३५०	मुस्ताङ	८	८ ड	१८०		कृषि क्षेत्र
१३५१	मुस्ताङ	८	८ ड	१८१		कृषि क्षेत्र
१३५२	मुस्ताङ	८	८ ड	१८२		कृषि क्षेत्र
१३५३	मुस्ताङ	८	८ ड	१८३		कृषि क्षेत्र
१३५४	मुस्ताङ	८	८ ड	१८४		कृषि क्षेत्र
१३५५	मुस्ताङ	८	८ ड	१८५		कृषि क्षेत्र
१३५६	मुस्ताङ	८	८ ड	१८६	कृषि क्षेत्र/नदी,खोला,ताल,सिमसार क्षेत्र	कृषि क्षेत्र
१३५७	मुस्ताङ	८	८ ड	१८७	कृषि क्षेत्र/नदी,खोला,ताल,सिमसार क्षेत्र	कृषि क्षेत्र
१३५८	मुस्ताङ	८	८ ड	१८८		कृषि क्षेत्र
१३५९	मुस्ताङ	८	८ ड	१८९	कृषि क्षेत्र/नदी,खोला,ताल,सिमसार क्षेत्र	कृषि क्षेत्र
१३६०	मुस्ताङ	८	८ ड	१९०		कृषि क्षेत्र

यो विवरण जिर्ण कित्तानापी नक्सा डिजिटार्इज गरी तयार गरिएको डिजिटल डाटाबेसबाट तयार गरिएको हुदाँ कुनै कित्ता न दोहोरिएमा, छुट हन गएमा वा अस्पष्ट हन गएमा नापि कार्यालयको प्राविधिक सहयोगमा साविक नक्सा तथा अन्य प्रमाणको आधारमा सुधार गर्न सकिनेछ।

गा वि स मुस्ताङ  
साविक वडा ८

क्र. स	साविक गा वि स	साविक वडा	सिट न.	कित्ता न.	दइ वा दुइ भन्दा बढि क्षेत्रमा परेका कित्ताहरु	भूउपयोग वर्गकरण क्षेत्र
१३६१	मुस्ताङ	८	८ ड	१९१		कृषि क्षेत्र
१३६२	मुस्ताङ	८	८ ड	१९३	कृषि क्षेत्र/नदी,खोला,ताल,सिमसार क्षेत्र	कृषि क्षेत्र
१३६३	मुस्ताङ	८	८ ड	१९७		कृषि क्षेत्र
१३६४	मुस्ताङ	८	८ ड	१९८		कृषि क्षेत्र
१३६५	मुस्ताङ	८	८ ड	१९९		कृषि क्षेत्र
१३६६	मुस्ताङ	८	८ ड	२००	कृषि क्षेत्र/सार्वजनिक उपयोग क्षेत्र/अन्य क्षेत्र	सार्वजनिक उपयोग क्षेत्र
१३६७	मुस्ताङ	८	८ ड	२०१	कृषि क्षेत्र/सार्वजनिक उपयोग क्षेत्र	कृषि क्षेत्र
१३६८	मुस्ताङ	८	८ ड	२०२		कृषि क्षेत्र
१३६९	मुस्ताङ	८	८ ड	२०४	कृषि क्षेत्र/सार्वजनिक उपयोग क्षेत्र	कृषि क्षेत्र
१३७०	मुस्ताङ	८	८ ड	२०५		कृषि क्षेत्र
१३७१	मुस्ताङ	८	८ ड	२०७	कृषि क्षेत्र/सार्वजनिक उपयोग क्षेत्र	कृषि क्षेत्र
१३७२	मुस्ताङ	८	८ ड	२०८	कृषि क्षेत्र/सार्वजनिक उपयोग क्षेत्र	कृषि क्षेत्र
१३७३	मुस्ताङ	८	८ ड	२०९	कृषि क्षेत्र/सार्वजनिक उपयोग क्षेत्र	कृषि क्षेत्र
१३७४	मुस्ताङ	८	८ ड	२१०	कृषि क्षेत्र/सार्वजनिक उपयोग क्षेत्र	कृषि क्षेत्र
१३७५	मुस्ताङ	८	८ ड	२१३	कृषि क्षेत्र/सार्वजनिक उपयोग क्षेत्र	कृषि क्षेत्र
१३७६	मुस्ताङ	८	८ ड	२१४		कृषि क्षेत्र
१३७७	मुस्ताङ	८	८ ड	२१५	कृषि क्षेत्र/सार्वजनिक उपयोग क्षेत्र	कृषि क्षेत्र
१३७८	मुस्ताङ	८	८ ड	२१६	कृषि क्षेत्र/सार्वजनिक उपयोग क्षेत्र	कृषि क्षेत्र
१३७९	मुस्ताङ	८	८ ड	२१७		कृषि क्षेत्र
१३८०	मुस्ताङ	८	८ ड	२१८		कृषि क्षेत्र
१३८१	मुस्ताङ	८	८ ड	२१९	कृषि क्षेत्र/सार्वजनिक उपयोग क्षेत्र/आवासिय क्षेत्र	आवासिय क्षेत्र
१३८२	मुस्ताङ	८	८ ड	२२०	कृषि क्षेत्र/आवासिय क्षेत्र	आवासिय क्षेत्र
१३८३	मुस्ताङ	८	८ ड	२२१		कृषि क्षेत्र
१३८४	मुस्ताङ	८	८ ड	२२२		कृषि क्षेत्र
१३८५	मुस्ताङ	८	८ ड	२२३		कृषि क्षेत्र
१३८६	मुस्ताङ	८	८ ड	२२४		कृषि क्षेत्र
१३८७	मुस्ताङ	८	८ ड	२२५		कृषि क्षेत्र
१३८८	मुस्ताङ	८	८ ड	२२६		कृषि क्षेत्र
१३८९	मुस्ताङ	८	८ ड	२२७		कृषि क्षेत्र
१३९०	मुस्ताङ	८	८ ड	२२८		कृषि क्षेत्र
१३९१	मुस्ताङ	८	८ ड	२२९		कृषि क्षेत्र
१३९२	मुस्ताङ	८	८ ड	२३०		कृषि क्षेत्र
१३९३	मुस्ताङ	८	८ ड	२३१		कृषि क्षेत्र
१३९४	मुस्ताङ	८	८ ड	२३२		कृषि क्षेत्र
१३९५	मुस्ताङ	८	८ ड	२३४		कृषि क्षेत्र
१३९६	मुस्ताङ	८	८ ड	२३५		कृषि क्षेत्र
१३९७	मुस्ताङ	८	८ ड	२३६		कृषि क्षेत्र
१३९८	मुस्ताङ	८	८ ड	२३७		कृषि क्षेत्र
१३९९	मुस्ताङ	८	८ ड	२३८		कृषि क्षेत्र
१४००	मुस्ताङ	८	८ ड	२३९	कृषि क्षेत्र/नदी,खोला,ताल,सिमसार क्षेत्र	कृषि क्षेत्र
१४०१	मुस्ताङ	८	८ ड	२४०		कृषि क्षेत्र

यो विवरण जिर्ण कित्तानापी नक्सा डिजिटार्इज गरी तयार गरिएको डिजिटल डाटाबेसबाट तयार गरिएको हुदाँ कुनै कित्ता न दोहोरिएमा, छुट हन गएमा वा अस्पष्ट हन गएमा नापि कार्यालयको प्राविधिक सहयोगमा साविक नक्सा तथा अन्य प्रमाणको आधारमा सुधार गर्न सकिनेछ।

गा वि स मुस्ताङ  
साविक वडा ८

क्र. स	साविक गा वि स	साविक वडा	सिट न.	कित्ता न.	दइ वा दुइ भन्दा बढि क्षेत्रमा परेका कित्ताहरु	भूउपयोग वर्गकरण क्षेत्र
१४०२	मुस्ताङ	८	८ ड	२४१		कृषि क्षेत्र
१४०३	मुस्ताङ	८	८ ड	२४२		कृषि क्षेत्र
१४०४	मुस्ताङ	८	८ ड	२४३		कृषि क्षेत्र
१४०५	मुस्ताङ	८	८ ड	२४४		कृषि क्षेत्र
१४०६	मुस्ताङ	८	८ ड	२४६		कृषि क्षेत्र
१४०७	मुस्ताङ	८	८ ड	२४७		कृषि क्षेत्र
१४०८	मुस्ताङ	८	८ ड	२४८		कृषि क्षेत्र
१४०९	मुस्ताङ	८	८ ड	२४९	कृषि क्षेत्र/नदी,खोला,ताल,सिमसार क्षेत्र	कृषि क्षेत्र
१४१०	मुस्ताङ	८	८ ड	२५०	कृषि क्षेत्र/नदी,खोला,ताल,सिमसार क्षेत्र	कृषि क्षेत्र
१४११	मुस्ताङ	८	८ ड	२५१		कृषि क्षेत्र
१४१२	मुस्ताङ	८	८ ड	२५२	कृषि क्षेत्र/नदी,खोला,ताल,सिमसार क्षेत्र	कृषि क्षेत्र
१४१३	मुस्ताङ	८	८ ड	२५३	कृषि क्षेत्र/नदी,खोला,ताल,सिमसार क्षेत्र	कृषि क्षेत्र
१४१४	मुस्ताङ	८	८ ड	२५४		कृषि क्षेत्र
१४१५	मुस्ताङ	८	८ ड	२५५	कृषि क्षेत्र/नदी,खोला,ताल,सिमसार क्षेत्र	कृषि क्षेत्र
१४१६	मुस्ताङ	८	८ ड	२५६	कृषि क्षेत्र/नदी,खोला,ताल,सिमसार क्षेत्र	कृषि क्षेत्र
१४१७	मुस्ताङ	८	८ ड	२५७		कृषि क्षेत्र
१४१८	मुस्ताङ	८	८ ड	२५८		कृषि क्षेत्र
१४१९	मुस्ताङ	८	८ ड	२५९		कृषि क्षेत्र
१४२०	मुस्ताङ	८	८ ड	२६०		कृषि क्षेत्र
१४२१	मुस्ताङ	८	८ ड	२६१		कृषि क्षेत्र
१४२२	मुस्ताङ	८	८ ड	२६२		कृषि क्षेत्र
१४२३	मुस्ताङ	८	८ ड	२६४		कृषि क्षेत्र
१४२४	मुस्ताङ	८	८ ड	२६५		कृषि क्षेत्र
१४२५	मुस्ताङ	८	८ ड	२६६	कृषि क्षेत्र/नदी,खोला,ताल,सिमसार क्षेत्र	कृषि क्षेत्र
१४२६	मुस्ताङ	८	८ ड	२६७	कृषि क्षेत्र/नदी,खोला,ताल,सिमसार क्षेत्र	कृषि क्षेत्र
१४२७	मुस्ताङ	८	८ ड	२६८	कृषि क्षेत्र/नदी,खोला,ताल,सिमसार क्षेत्र	कृषि क्षेत्र
१४२८	मुस्ताङ	८	८ ड	२६९		कृषि क्षेत्र
१४२९	मुस्ताङ	८	८ ड	२७०		कृषि क्षेत्र
१४३०	मुस्ताङ	८	८ ड	२७१		कृषि क्षेत्र
१४३१	मुस्ताङ	८	८ ड	२७२		कृषि क्षेत्र
१४३२	मुस्ताङ	८	८ ड	२७४		कृषि क्षेत्र
१४३३	मुस्ताङ	८	८ ड	२७५		कृषि क्षेत्र
१४३४	मुस्ताङ	८	८ ड	२७६		सार्वजनिक उपयोग क्षेत्र
१४३५	मुस्ताङ	८	८ ड	२७७	कृषि क्षेत्र/आवासिय क्षेत्र	आवासिय क्षेत्र
१४३६	मुस्ताङ	८	८ ड	२७८		कृषि क्षेत्र
१४३७	मुस्ताङ	८	८ ड	२७९		कृषि क्षेत्र
१४३८	मुस्ताङ	८	८ ड	२८०		कृषि क्षेत्र

यो विवरण जिर्ण कित्तानापी नक्सा डिजिटार्इज गरी तयार गरिएको डिजिटल डाटाबेसबाट तयार गरिएको हुदाँ कुनै कित्ता न दोहोरिएमा, छुट हन गएमा वा अस्पष्ट हन गएमा नापि कार्यालयको प्राविधिक सहयोगमा साविक नक्सा तथा अन्य प्रमाणको आधारमा सुधार गर्न सकिनेछ।





गा वि स मुस्ताङ  
साविक वडा ८

क्र. स	साविक गा वि स	साविक वडा	सिट न.	कित्ता न.	दइ वा दुइ भन्दा बढि क्षेत्रमा परेका कित्ताहरु	भूउपयोग वर्गकरण क्षेत्र
१५४१	मुस्ताङ	८	८ ड	४०६		कृषि क्षेत्र
१५४२	मुस्ताङ	८	८ ड	४०७		कृषि क्षेत्र
१५४३	मुस्ताङ	८	८ ड	४०८		कृषि क्षेत्र
१५४४	मुस्ताङ	८	८ ड	४०९		कृषि क्षेत्र
१५४५	मुस्ताङ	८	८ ड	४१०		कृषि क्षेत्र
१५४६	मुस्ताङ	८	८ ड	४११		कृषि क्षेत्र
१५४७	मुस्ताङ	८	८ ड	४१२		कृषि क्षेत्र
१५४८	मुस्ताङ	८	८ ड	४१३		कृषि क्षेत्र
१५४९	मुस्ताङ	८	८ ड	४१४		कृषि क्षेत्र
१५५०	मुस्ताङ	८	८ ड	४१५		कृषि क्षेत्र
१५५१	मुस्ताङ	८	८ ड	४१६		कृषि क्षेत्र
१५५२	मुस्ताङ	८	८ ड	४१७		कृषि क्षेत्र
१५५३	मुस्ताङ	८	८ ड	४१८		कृषि क्षेत्र
१५५४	मुस्ताङ	८	८ ड	४१९		कृषि क्षेत्र
१५५५	मुस्ताङ	८	८ ड	४२०		कृषि क्षेत्र
१५५६	मुस्ताङ	८	८ ड	४२१		कृषि क्षेत्र
१५५७	मुस्ताङ	८	८ ड	४२४		कृषि क्षेत्र
१५५८	मुस्ताङ	८	८ ड	४२५		कृषि क्षेत्र
१५५९	मुस्ताङ	८	८ ड	४२६		कृषि क्षेत्र
१५६०	मुस्ताङ	८	८ ड	४२८		कृषि क्षेत्र
१५६१	मुस्ताङ	८	८ ड	४२९		कृषि क्षेत्र
१५६२	मुस्ताङ	८	८ ड	४३०	कृषि क्षेत्र/अन्य क्षेत्र	कृषि क्षेत्र
१५६३	मुस्ताङ	८	८ ड	४३१		सार्वजनिक उपयोग क्षेत्र
१५६४	मुस्ताङ	८	८ ड	४३२	कृषि क्षेत्र/नदी,खोला,ताल,सिमसार क्षेत्र	कृषि क्षेत्र
१५६५	मुस्ताङ	८	८ ड	४३३	कृषि क्षेत्र/नदी,खोला,ताल,सिमसार क्षेत्र	कृषि क्षेत्र
१५६६	मुस्ताङ	८	८ ड	४३४		कृषि क्षेत्र
१५६७	मुस्ताङ	८	८ ड	४३५		कृषि क्षेत्र
१५६८	मुस्ताङ	८	८ ड	४३६	कृषि क्षेत्र/नदी,खोला,ताल,सिमसार क्षेत्र	कृषि क्षेत्र
१५६९	मुस्ताङ	८	८ ड	४३७		कृषि क्षेत्र
१५७०	मुस्ताङ	८	८ ड	४३८		कृषि क्षेत्र
१५७१	मुस्ताङ	८	८ ड	४३९		कृषि क्षेत्र
१५७२	मुस्ताङ	८	८ ड	४४०	कृषि क्षेत्र/नदी,खोला,ताल,सिमसार क्षेत्र	कृषि क्षेत्र
१५७३	मुस्ताङ	८	८ ड	४४२		कृषि क्षेत्र
१५७४	मुस्ताङ	८	८ ड	४४३		कृषि क्षेत्र
१५७५	मुस्ताङ	८	८ ड	४४४		कृषि क्षेत्र
१५७६	मुस्ताङ	८	८ ड	४४५		कृषि क्षेत्र
१५७७	मुस्ताङ	८	८ ड	४४७		कृषि क्षेत्र
१५७८	मुस्ताङ	८	८ ड	४४८		कृषि क्षेत्र
१५७९	मुस्ताङ	८	८ ड	४४९		कृषि क्षेत्र
१५८०	मुस्ताङ	८	८ ड	४५०		कृषि क्षेत्र
१५८१	मुस्ताङ	८	८ ड	४५१		कृषि क्षेत्र
१५८२	मुस्ताङ	८	८ ड	४५२		कृषि क्षेत्र
१५८३	मुस्ताङ	८	८ ड	४५३		कृषि क्षेत्र
१५८४	मुस्ताङ	८	८ ड	४५४		कृषि क्षेत्र
१५८५	मुस्ताङ	८	८ ड	४५५		कृषि क्षेत्र
१५८६	मुस्ताङ	८	८ ड	४५६		कृषि क्षेत्र
१५८७	मुस्ताङ	८	८ ड	४५७		कृषि क्षेत्र

यो विवरण जिर्ण कित्तानापी नक्सा डिजिटार्इज गरी तयार गरिएको डिजिटल डाटाबेसबाट तयार गरिएको हुदाँ कुनै कित्ता न दोहोरिएमा, छुट हन गएमा वा अस्पष्ट हन गएमा नापि कार्यालयको प्राविधिक सहयोगमा साविक नक्सा तथा अन्य प्रमाणको आधारमा सुधार गर्न सकिनेछ।

गा वि स मुस्ताङ  
साविक वडा ८

क्र. स	साविक गा वि स	साविक वडा	सिट न.	कित्ता न.	दइ वा दुइ भन्दा बढि क्षेत्रमा परेका कित्ताहरु	भूउपयोग वर्गकरण क्षेत्र
१५८८	मुस्ताङ	८	८ ड	४६०	कृषि क्षेत्र/नदी,खोला,ताल,सिमसार क्षेत्र	कृषि क्षेत्र
१५८९	मुस्ताङ	८	८ ड	४६१		कृषि क्षेत्र
१५९०	मुस्ताङ	८	८ ड	४६२	कृषि क्षेत्र/नदी,खोला,ताल,सिमसार क्षेत्र	कृषि क्षेत्र
१५९१	मुस्ताङ	८	८ ड	४६३		कृषि क्षेत्र
१५९२	मुस्ताङ	८	८ ड	४६४		कृषि क्षेत्र
१५९३	मुस्ताङ	८	८ ड	४६५	कृषि क्षेत्र/नदी,खोला,ताल,सिमसार क्षेत्र	कृषि क्षेत्र
१५९४	मुस्ताङ	८	८ ड	४६६		कृषि क्षेत्र
१५९५	मुस्ताङ	८	८ ड	४६७	कृषि क्षेत्र/नदी,खोला,ताल,सिमसार क्षेत्र	कृषि क्षेत्र
१५९६	मुस्ताङ	८	८ ड	४६८	कृषि क्षेत्र/नदी,खोला,ताल,सिमसार क्षेत्र	कृषि क्षेत्र
१५९७	मुस्ताङ	८	८ ड	४६९	कृषि क्षेत्र/नदी,खोला,ताल,सिमसार क्षेत्र	कृषि क्षेत्र
१५९८	मुस्ताङ	८	८ ड	४७१	कृषि क्षेत्र/नदी,खोला,ताल,सिमसार क्षेत्र	कृषि क्षेत्र
१५९९	मुस्ताङ	८	८ ड	४७२		कृषि क्षेत्र
१६००	मुस्ताङ	८	८ ड	४७४		कृषि क्षेत्र
१६०१	मुस्ताङ	८	८ ड	४७५		कृषि क्षेत्र
१६०२	मुस्ताङ	८	८ ड	४७६		कृषि क्षेत्र
१६०३	मुस्ताङ	८	८ ड	४७७		कृषि क्षेत्र
१६०४	मुस्ताङ	८	८ ड	४७८		कृषि क्षेत्र
१६०५	मुस्ताङ	८	८ ड	४७९	कृषि क्षेत्र/नदी,खोला,ताल,सिमसार क्षेत्र	कृषि क्षेत्र
१६०६	मुस्ताङ	८	८ ड	४८०		कृषि क्षेत्र
१६०७	मुस्ताङ	८	८ ड	४८१		कृषि क्षेत्र
१६०८	मुस्ताङ	८	८ ड	४८२		कृषि क्षेत्र
१६०९	मुस्ताङ	८	८ ड	४८३		कृषि क्षेत्र
१६१०	मुस्ताङ	८	८ ड	४८५		कृषि क्षेत्र
१६११	मुस्ताङ	८	८ ड	४८६		कृषि क्षेत्र
१६१२	मुस्ताङ	८	८ ड	४८७		कृषि क्षेत्र
१६१३	मुस्ताङ	८	८ ड	४८८		कृषि क्षेत्र
१६१४	मुस्ताङ	८	८ ड	४८९		कृषि क्षेत्र
१६१५	मुस्ताङ	८	८ ड	४९०	कृषि क्षेत्र/नदी,खोला,ताल,सिमसार क्षेत्र	कृषि क्षेत्र
१६१६	मुस्ताङ	८	८ ड	४९१		कृषि क्षेत्र
१६१७	मुस्ताङ	८	८ ड	४९४	कृषि क्षेत्र/नदी,खोला,ताल,सिमसार क्षेत्र	कृषि क्षेत्र
१६१८	मुस्ताङ	८	८ ड	४९५	कृषि क्षेत्र/नदी,खोला,ताल,सिमसार क्षेत्र	कृषि क्षेत्र
१६१९	मुस्ताङ	८	८ ड	४९६	कृषि क्षेत्र/नदी,खोला,ताल,सिमसार क्षेत्र	कृषि क्षेत्र

यो विवरण जिर्ण कित्तानापी नक्सा डिजिटार्इज गरी तयार गरिएको डिजिटल डाटाबेसबाट तयार गरिएको हुदाँ कुनै कित्ता न दोहोरिएमा, छुट हन गएमा वा अस्पष्ट हन गएमा नापि कार्यालयको प्राविधिक सहयोगमा साविक नक्सा तथा अन्य प्रमाणको आधारमा सुधार गर्न सकिनेछ।

गा वि स मुस्ताङ  
साविक वडा ८

क्र. स	साविक गा वि स	साविक वडा	सिट न.	कित्ता न.	दइ वा दुइ भन्दा बढि क्षेत्रमा परेका कित्ताहरु	भूउपयोग वर्गकरण क्षेत्र
१६२०	मुस्ताङ	८	८ ड	४९७		कृषि क्षेत्र
१६२१	मुस्ताङ	८	८ ड	४९९		कृषि क्षेत्र
१६२२	मुस्ताङ	८	८ ड	५००		कृषि क्षेत्र
१६२३	मुस्ताङ	८	८ ड	५०२		कृषि क्षेत्र
१६२४	मुस्ताङ	८	८ ड	५०३		कृषि क्षेत्र
१६२५	मुस्ताङ	८	८ ड	५०४		कृषि क्षेत्र
१६२६	मुस्ताङ	८	८ ड	५०५		कृषि क्षेत्र
१६२७	मुस्ताङ	८	८ ड	५०६		कृषि क्षेत्र
१६२८	मुस्ताङ	८	८ ड	५०७		कृषि क्षेत्र
१६२९	मुस्ताङ	८	८ ड	५०८		कृषि क्षेत्र
१६३०	मुस्ताङ	८	८ ड	५०९		कृषि क्षेत्र
१६३१	मुस्ताङ	८	८ ड	५१०		कृषि क्षेत्र
१६३२	मुस्ताङ	८	८ ड	५१६	कृषि क्षेत्र/आवासिय क्षेत्र	आवासिय क्षेत्र
१६३३	मुस्ताङ	८	८ ड	५१७		आवासिय क्षेत्र
१६३४	मुस्ताङ	८	८ ड	५१८	कृषि क्षेत्र/सार्वजनिक उपयोग क्षेत्र/आवासिय क्षेत्र	आवासिय क्षेत्र
१६३५	मुस्ताङ	८	८ ड	५१९	कृषि क्षेत्र/सार्वजनिक उपयोग क्षेत्र/आवासिय क्षेत्र	आवासिय क्षेत्र
१६३६	मुस्ताङ	८	८ ड	५२०	कृषि क्षेत्र/सार्वजनिक उपयोग क्षेत्र	कृषि क्षेत्र
१६३७	मुस्ताङ	८	८ ड	५२१	कृषि क्षेत्र/सार्वजनिक उपयोग क्षेत्र	कृषि क्षेत्र
१६३८	मुस्ताङ	८	८ ड	५२२	कृषि क्षेत्र/सार्वजनिक उपयोग क्षेत्र	कृषि क्षेत्र
१६३९	मुस्ताङ	८	८ ड	५२३		कृषि क्षेत्र
१६४०	मुस्ताङ	८	८ ड	५२४		कृषि क्षेत्र
१६४१	मुस्ताङ	८	८ ड	५२५		कृषि क्षेत्र
१६४२	मुस्ताङ	८	८ ड	५२६		कृषि क्षेत्र
१६४३	मुस्ताङ	८	८ ड	५२७		कृषि क्षेत्र
१६४४	मुस्ताङ	८	८ ड	५३०		कृषि क्षेत्र
१६४५	मुस्ताङ	८	८ ड	५३३		कृषि क्षेत्र
१६४६	मुस्ताङ	८	८ ड	५३४		कृषि क्षेत्र
१६४७	मुस्ताङ	८	८ ड	५३५	कृषि क्षेत्र/आवासिय क्षेत्र	आवासिय क्षेत्र
१६४८	मुस्ताङ	८	८ ड	५३६	/सार्वजनिक उपयोग क्षेत्र/आवासिय क्षेत्र	आवासिय क्षेत्र
१६४९	मुस्ताङ	८	८ ड	५३७	कृषि क्षेत्र/सार्वजनिक उपयोग क्षेत्र/आवासिय क्षेत्र	आवासिय क्षेत्र
१६५०	मुस्ताङ	८	८ ड	५३८	कृषि क्षेत्र/आवासिय क्षेत्र	आवासिय क्षेत्र
१६५१	मुस्ताङ	८	८ ड	५३९	कृषि क्षेत्र/आवासिय क्षेत्र	आवासिय क्षेत्र
१६५२	मुस्ताङ	८	८ ड	५४०	कृषि क्षेत्र/आवासिय क्षेत्र	आवासिय क्षेत्र
१६५३	मुस्ताङ	८	८ ड	५४३		आवासिय क्षेत्र
१६५४	मुस्ताङ	८	८ ड	५४४		आवासिय क्षेत्र
१६५५	मुस्ताङ	८	८ ड	५४६		आवासिय क्षेत्र
१६५६	मुस्ताङ	८	८ ड	५४८	कृषि क्षेत्र/सार्वजनिक उपयोग क्षेत्र/आवासिय क्षेत्र	आवासिय क्षेत्र
१६५७	मुस्ताङ	८	८ ड	५४९	कृषि क्षेत्र/सार्वजनिक उपयोग क्षेत्र	कृषि क्षेत्र
१६५८	मुस्ताङ	८	८ ड	५५०	कृषि क्षेत्र/सार्वजनिक उपयोग क्षेत्र	कृषि क्षेत्र
१६५९	मुस्ताङ	८	८ ड	५५२	कृषि क्षेत्र/नदी,खोला,ताल,सिमसार क्षेत्र	कृषि क्षेत्र
१६६०	मुस्ताङ	८	८ ड	५५३	कृषि क्षेत्र/नदी,खोला,ताल,सिमसार क्षेत्र	कृषि क्षेत्र

यो विवरण जिर्ण कितानापी नक्सा डिजिटार्इज गरी तयार गरिएको डिजिटल डाटाबेसबाट तयार गरिएको हुदाँ कुनै कित्ता न दोहोरिएमा, छुट हन गएमा वा अस्पष्ट हन गएमा नापि कार्यालयको प्राविधिक सहयोगमा साविक नक्सा तथा अन्य प्रमाणको आधारमा सुधार गर्न सकिनेछ।

गा वि स मुस्ताङ  
साविक वडा ८

क्र. स	साविक गा वि स	साविक वडा	सिट न.	किता न.	दइ वा दुइ भन्दा बढि क्षेत्रमा परेका किताहरु	भ्रूपयोग वर्गकरण क्षेत्र
१६६१	मुस्ताङ	८	८ ड	५५४	कृषि क्षेत्र/नदी,खोला,ताल,सिमसार क्षेत्र	कृषि क्षेत्र
१६६२	मुस्ताङ	८	८ ड	५५६		आवासिय क्षेत्र
१६६३	मुस्ताङ	८	८ ड	५५७		आवासिय क्षेत्र
१६६४	मुस्ताङ	८	८ ड	५५८		आवासिय क्षेत्र
१६६५	मुस्ताङ	८	८ ड	५६०		आवासिय क्षेत्र
१६६६	मुस्ताङ	८	८ ड	५६३		कृषि क्षेत्र
१६६७	मुस्ताङ	८	८ ड	५६५	कृषि क्षेत्र/आवासिय क्षेत्र	आवासिय क्षेत्र
१६६८	मुस्ताङ	८	८ ड	५६६		आवासिय क्षेत्र
१६६९	मुस्ताङ	८	८ ड	५६७		आवासिय क्षेत्र
१६७०	मुस्ताङ	८	८ ड	५६८		आवासिय क्षेत्र
१६७१	मुस्ताङ	८	८ ड	५६९		आवासिय क्षेत्र
१६७२	मुस्ताङ	८	८ ड	५७०		आवासिय क्षेत्र
१६७३	मुस्ताङ	८	८ ड	५७१		आवासिय क्षेत्र
१६७४	मुस्ताङ	८	८ ड	५७२		आवासिय क्षेत्र
१६७५	मुस्ताङ	८	८ ड	५७३		आवासिय क्षेत्र
१६७६	मुस्ताङ	८	८ ड	५७४		आवासिय क्षेत्र
१६७७	मुस्ताङ	८	८ ड	५७५	कृषि क्षेत्र/आवासिय क्षेत्र	आवासिय क्षेत्र
१६७८	मुस्ताङ	८	८ ड	५७६		कृषि क्षेत्र
१६७९	मुस्ताङ	८	८ ड	५७८		कृषि क्षेत्र
१६८०	मुस्ताङ	८	८ ड	५७९		कृषि क्षेत्र
१६८१	मुस्ताङ	८	८ ड	५८१		कृषि क्षेत्र
१६८२	मुस्ताङ	८	८ ड	५८२		कृषि क्षेत्र
१६८३	मुस्ताङ	८	८ ड	५८३		कृषि क्षेत्र
१६८४	मुस्ताङ	८	८ ड	५८५		कृषि क्षेत्र
१६८५	मुस्ताङ	८	८ ड	५८६		कृषि क्षेत्र
१६८६	मुस्ताङ	८	८ ड	५८७		कृषि क्षेत्र
१६८७	मुस्ताङ	८	८ ड	५८८		कृषि क्षेत्र
१६८८	मुस्ताङ	८	८ ड	५८९		कृषि क्षेत्र
१६८९	मुस्ताङ	८	८ ड	५९१		कृषि क्षेत्र
१६९०	मुस्ताङ	८	८ ड	५९३		कृषि क्षेत्र
१६९१	मुस्ताङ	८	८ ड	५९४		कृषि क्षेत्र
१६९२	मुस्ताङ	८	८ ड	५९७		कृषि क्षेत्र
१६९३	मुस्ताङ	८	८ ड	५९८		कृषि क्षेत्र
१६९४	मुस्ताङ	८	८ ड	५९९		कृषि क्षेत्र
१६९५	मुस्ताङ	८	८ ड	६००		कृषि क्षेत्र
१६९६	मुस्ताङ	८	८ ड	६०१		कृषि क्षेत्र
१६९७	मुस्ताङ	८	८ ड	६०२		कृषि क्षेत्र
१६९८	मुस्ताङ	८	८ ड	६०३		कृषि क्षेत्र
१६९९	मुस्ताङ	८	८ ड	६०४		कृषि क्षेत्र
१७००	मुस्ताङ	८	८ ड	६०५		कृषि क्षेत्र
१७०१	मुस्ताङ	८	८ ड	६०६		कृषि क्षेत्र
१७०२	मुस्ताङ	८	८ ड	६०७		कृषि क्षेत्र
१७०३	मुस्ताङ	८	८ ड	६०८		कृषि क्षेत्र
१७०४	मुस्ताङ	८	८ ड	६०९		कृषि क्षेत्र
१७०५	मुस्ताङ	८	८ ड	६१०		कृषि क्षेत्र
१७०६	मुस्ताङ	८	८ ड	६११		कृषि क्षेत्र
१७०७	मुस्ताङ	८	८ ड	६१२		कृषि क्षेत्र
१७०८	मुस्ताङ	८	८ ड	६१३		कृषि क्षेत्र
१७०९	मुस्ताङ	८	८ ड	६१४		कृषि क्षेत्र
१७१०	मुस्ताङ	८	८ ड	६१६		कृषि क्षेत्र
१७११	मुस्ताङ	८	८ ड	६१७		कृषि क्षेत्र
१७१२	मुस्ताङ	८	८ ड	६१८		कृषि क्षेत्र
१७१३	मुस्ताङ	८	८ ड	६१९		कृषि क्षेत्र
१७१४	मुस्ताङ	८	८ ड	६२०		कृषि क्षेत्र

यो विवरण जिर्ण कितानापी नक्सा डिजिटार्इज गरी तयार गरिएको डिजिटल डाटाबेसबाट तयार गरिएको हुदाँ कुनै किता न दोहोरिएमा,छुट हन गएमा वा अस्पष्ट हन गएमा नापि कार्यालयको प्राविधिक सहयोगमा साविक नक्सा तथा अन्य प्रमाणको आधारमा सुधार गर्न सकिनेछ।

गा वि स मुस्ताङ  
साविक वडा ८

क्र. स	साविक गा वि स	साविक वडा	सिट न.	कित्ता न.	दइ वा दुइ भन्दा बढि क्षेत्रमा परेका कित्ताहरु	भूउपयोग वर्गकरण क्षेत्र
१७१५	मुस्ताङ	८	८ ड	६२२		कृषि क्षेत्र
१७१६	मुस्ताङ	८	८ ड	६२३		कृषि क्षेत्र
१७१७	मुस्ताङ	८	८ ड	६२४		कृषि क्षेत्र
१७१८	मुस्ताङ	८	८ ड	६२७		कृषि क्षेत्र
१७१९	मुस्ताङ	८	८ ड	६२८		कृषि क्षेत्र
१७२०	मुस्ताङ	८	८ ड	६२९		कृषि क्षेत्र
१७२१	मुस्ताङ	८	८ ड	६३१	/नदी,खोला,ताल,सिमसार क्षेत्र/सार्वजनिक उपयोग क्षेत्र	कृषि क्षेत्र
१७२२	मुस्ताङ	८	८ ड	६३२		कृषि क्षेत्र
१७२३	मुस्ताङ	८	८ ड	६३३		कृषि क्षेत्र
१७२४	मुस्ताङ	८	८ ड	६३४		कृषि क्षेत्र
१७२५	मुस्ताङ	८	८ ड	६३६		कृषि क्षेत्र
१७२६	मुस्ताङ	८	८ ड	६३७		कृषि क्षेत्र
१७२७	मुस्ताङ	८	८ ड	६३८	कृषि क्षेत्र/आवासिय क्षेत्र	आवासिय क्षेत्र
१७२८	मुस्ताङ	८	८ ड	६३९		कृषि क्षेत्र
१७२९	मुस्ताङ	८	८ ड	६४०		कृषि क्षेत्र
१७३०	मुस्ताङ	८	८ ड	६४१		कृषि क्षेत्र
१७३१	मुस्ताङ	८	८ ड	६४२		कृषि क्षेत्र
१७३२	मुस्ताङ	८	८ ड	६४३		कृषि क्षेत्र
१७३३	मुस्ताङ	८	८ ड	६४५		कृषि क्षेत्र
१७३४	मुस्ताङ	८	८ ड	६४६		आवासिय क्षेत्र
१७३५	मुस्ताङ	८	८ ड	६४८		कृषि क्षेत्र
१७३६	मुस्ताङ	८	८ ड	६४९		कृषि क्षेत्र
१७३७	मुस्ताङ	८	८ ड	६५०		कृषि क्षेत्र
१७३८	मुस्ताङ	८	८ ड	६५२		कृषि क्षेत्र
१७३९	मुस्ताङ	८	८ ड	६५३	कृषि क्षेत्र/आवासिय क्षेत्र	आवासिय क्षेत्र
१७४०	मुस्ताङ	८	८ ड	६५४	कृषि क्षेत्र/आवासिय क्षेत्र	आवासिय क्षेत्र
१७४१	मुस्ताङ	८	८ ड	६५५		आवासिय क्षेत्र
१७४२	मुस्ताङ	८	८ ड	६५६	कृषि क्षेत्र/व्यवसायिक क्षेत्र/सार्वजनिक उपयोग क्षेत्र/आवासिय क्षेत्र	व्यवसायिक क्षेत्र
१७४३	मुस्ताङ	८	८ ड	६५७		कृषि क्षेत्र
१७४४	मुस्ताङ	८	८ ड	६५८		कृषि क्षेत्र
१७४५	मुस्ताङ	८	८ ड	६५९		कृषि क्षेत्र
१७४६	मुस्ताङ	८	८ ड	६६०		कृषि क्षेत्र
१७४७	मुस्ताङ	८	८ ड	६६१	कृषि क्षेत्र/व्यवसायिक क्षेत्र/आवासिय क्षेत्र	व्यवसायिक क्षेत्र
१७४८	मुस्ताङ	८	८ ड	६६२	कृषि क्षेत्र/व्यवसायिक क्षेत्र/सार्वजनिक उपयोग क्षेत्र	व्यवसायिक क्षेत्र
१७४९	मुस्ताङ	८	८ ड	६६३	कृषि क्षेत्र/व्यवसायिक क्षेत्र/आवासिय क्षेत्र	व्यवसायिक क्षेत्र
१७५०	मुस्ताङ	८	८ ड	६६४		कृषि क्षेत्र
१७५१	मुस्ताङ	८	८ ड	६६५		कृषि क्षेत्र
१७५२	मुस्ताङ	८	८ ड	६६७		कृषि क्षेत्र
१७५३	मुस्ताङ	८	८ ड	६६८		कृषि क्षेत्र
१७५४	मुस्ताङ	८	८ ड	६७०		कृषि क्षेत्र
१७५५	मुस्ताङ	८	८ ड	६७१	कृषि क्षेत्र/व्यवसायिक क्षेत्र	व्यवसायिक क्षेत्र
१७५६	मुस्ताङ	८	८ ड	६७२		व्यवसायिक क्षेत्र
१७५७	मुस्ताङ	८	८ ड	६७३	/व्यवसायिक क्षेत्र/सार्वजनिक उपयोग क्षेत्र	व्यवसायिक क्षेत्र
१७५८	मुस्ताङ	८	८ ड	६७४		व्यवसायिक क्षेत्र

यो विवरण जिर्ण कितानापी नक्सा डिजिटार्इज गरी तयार गरिएको डिजिटल डाटाबेसबाट तयार गरिएको हुदाँ कुनै कित्ता न दोहोरिएमा, छुट हन गएमा वा अस्पष्ट हन गएमा नापि कार्यालयको प्राविधिक सहयोगमा साविक नक्सा तथा अन्य प्रमाणको आधारमा सुधार गर्न सकिनेछ।

गा वि स मुस्ताङ  
साविक वडा ८

क्र. स	साविक गा वि स	साविक वडा	सिट न.	किता न.	दइ वा दुइ भन्दा बढि क्षेत्रमा परेका किताहरु	भरूपयोग वर्गकरण क्षेत्र
१७५९	मुस्ताङ	८	८ ड	६७५	/व्यवसायिक क्षेत्र/सार्वजनिक उपयोग क्षेत्र	व्यवसायिक क्षेत्र
१७६०	मुस्ताङ	८	८ ड	६७६	कृषि क्षेत्र/व्यवसायिक क्षेत्र/सार्वजनिक उपयोग क्षेत्र/आवासिय क्षेत्र	व्यवसायिक क्षेत्र
१७६१	मुस्ताङ	८	८ ड	६७७	कृषि क्षेत्र/व्यवसायिक क्षेत्र/सार्वजनिक उपयोग क्षेत्र	व्यवसायिक क्षेत्र
१७६२	मुस्ताङ	८	८ ड	६७८	कृषि क्षेत्र/व्यवसायिक क्षेत्र	व्यवसायिक क्षेत्र
१७६३	मुस्ताङ	८	८ ड	६७९		कृषि क्षेत्र
१७६४	मुस्ताङ	८	८ ड	६८१		कृषि क्षेत्र
१७६५	मुस्ताङ	८	८ ड	६८२		कृषि क्षेत्र
१७६६	मुस्ताङ	८	८ ड	६८३		कृषि क्षेत्र
१७६७	मुस्ताङ	८	८ ड	६८४		कृषि क्षेत्र
१७६८	मुस्ताङ	८	८ ड	६८५		कृषि क्षेत्र
१७६९	मुस्ताङ	८	८ ड	६८६		कृषि क्षेत्र
१७७०	मुस्ताङ	८	८ ड	६८८		कृषि क्षेत्र
१७७१	मुस्ताङ	८	८ ड	६८९		कृषि क्षेत्र
१७७२	मुस्ताङ	८	८ ड	६९०		कृषि क्षेत्र
१७७३	मुस्ताङ	८	८ ड	६९१		कृषि क्षेत्र
१७७४	मुस्ताङ	८	८ ड	६९२		कृषि क्षेत्र
१७७५	मुस्ताङ	८	८ ड	६९३	कृषि क्षेत्र/सार्वजनिक उपयोग क्षेत्र	कृषि क्षेत्र
१७७६	मुस्ताङ	८	८ ड	६९४		कृषि क्षेत्र
१७७७	मुस्ताङ	८	८ ड	६९५		कृषि क्षेत्र
१७७८	मुस्ताङ	८	८ ड	६९६	कृषि क्षेत्र/सार्वजनिक उपयोग क्षेत्र/आवासिय क्षेत्र	आवासिय क्षेत्र
१७७९	मुस्ताङ	८	८ ड	६९७	कृषि क्षेत्र/सार्वजनिक उपयोग क्षेत्र/आवासिय क्षेत्र	आवासिय क्षेत्र
१७८०	मुस्ताङ	८	८ ड	६९८		आवासिय क्षेत्र
१७८१	मुस्ताङ	८	८ ड	७००		आवासिय क्षेत्र
१७८२	मुस्ताङ	८	८ ड	७०१		आवासिय क्षेत्र
१७८३	मुस्ताङ	८	८ ड	७०२		आवासिय क्षेत्र
१७८४	मुस्ताङ	८	८ ड	७०३		आवासिय क्षेत्र
१७८५	मुस्ताङ	८	८ ड	७०४	कृषि क्षेत्र/सार्वजनिक उपयोग क्षेत्र/आवासिय क्षेत्र	आवासिय क्षेत्र
१७८६	मुस्ताङ	८	८ ड	७०५		कृषि क्षेत्र
१७८७	मुस्ताङ	८	८ ड	७०६		कृषि क्षेत्र
१७८८	मुस्ताङ	८	८ ड	७०७		कृषि क्षेत्र
१७८९	मुस्ताङ	८	८ ड	७०८		कृषि क्षेत्र
१७९०	मुस्ताङ	८	८ ड	७०९		कृषि क्षेत्र
१७९१	मुस्ताङ	८	८ ड	७१०		कृषि क्षेत्र
१७९२	मुस्ताङ	८	८ ड	७११		कृषि क्षेत्र
१७९३	मुस्ताङ	८	८ ड	७१२	कृषि क्षेत्र/व्यवसायिक क्षेत्र	व्यवसायिक क्षेत्र
१७९४	मुस्ताङ	८	८ ड	७१३		कृषि क्षेत्र
१७९५	मुस्ताङ	८	८ ड	७१४		कृषि क्षेत्र
१७९६	मुस्ताङ	८	८ ड	७१५		कृषि क्षेत्र
१७९७	मुस्ताङ	८	८ ड	७१६	कृषि क्षेत्र/सार्वजनिक उपयोग क्षेत्र/आवासिय क्षेत्र	आवासिय क्षेत्र
१७९८	मुस्ताङ	८	८ ड	७१७	कृषि क्षेत्र/व्यवसायिक क्षेत्र/सार्वजनिक उपयोग क्षेत्र/आवासिय क्षेत्र	व्यवसायिक क्षेत्र
१७९९	मुस्ताङ	८	८ ड	७१८	कृषि क्षेत्र/आवासिय क्षेत्र	आवासिय क्षेत्र
१८००	मुस्ताङ	८	८ ड	७१९	कृषि क्षेत्र/व्यवसायिक क्षेत्र	व्यवसायिक क्षेत्र
१८०१	मुस्ताङ	८	८ ड	७२०	कृषि क्षेत्र/व्यवसायिक क्षेत्र	व्यवसायिक क्षेत्र

यो विवरण जिर्ण कितानापी नक्सा डिजिटार्इज गरी तयार गरिएको डिजिटल डाटाबेसबाट तयार गरिएको हुदाँ कुनै किता न दोहोरिएमा, छुट हन गएमा वा अस्पष्ट हन गएमा नापि कार्यालयको प्राविधिक सहयोगमा साविक नक्सा तथा अन्य प्रमाणको आधारमा सुधार गर्न सकिनेछ।

गा वि स मुस्ताङ  
साविक वडा ८

क्र. स	साविक गा वि स	साविक वडा	सिट न.	कित्ता न.	दइ वा दुइ भन्दा बढि क्षेत्रमा परेका कित्ताहरु	भूउपयोग वर्गकरण क्षेत्र
१८०२	मुस्ताङ	८	८ ड	७२१	कृषि क्षेत्र/व्यवसायिक क्षेत्र	व्यवसायिक क्षेत्र
१८०३	मुस्ताङ	८	८ ड	७२२		कृषि क्षेत्र
१८०४	मुस्ताङ	८	८ ड	७२३		कृषि क्षेत्र
१८०५	मुस्ताङ	८	८ ड	७२४		कृषि क्षेत्र
१८०६	मुस्ताङ	८	८ ड	७२५		कृषि क्षेत्र
१८०७	मुस्ताङ	८	८ ड	७२६		कृषि क्षेत्र
१८०८	मुस्ताङ	८	८ ड	७२८		कृषि क्षेत्र
१८०९	मुस्ताङ	८	८ ड	७२९		कृषि क्षेत्र
१८१०	मुस्ताङ	८	८ ड	७३०		कृषि क्षेत्र
१८११	मुस्ताङ	८	८ ड	७३१		कृषि क्षेत्र
१८१२	मुस्ताङ	८	८ ड	७३२		कृषि क्षेत्र
१८१३	मुस्ताङ	८	८ ड	७३३		कृषि क्षेत्र
१८१४	मुस्ताङ	८	८ ड	७३४		कृषि क्षेत्र
१८१५	मुस्ताङ	८	८ ड	७३५		कृषि क्षेत्र
१८१६	मुस्ताङ	८	८ ड	७३६	कृषि क्षेत्र/व्यवसायिक क्षेत्र	व्यवसायिक क्षेत्र
१८१७	मुस्ताङ	८	८ ड	७३७	/व्यवसायिक क्षेत्र/सार्वजनिक उपयोग क्षेत्र	व्यवसायिक क्षेत्र
१८१८	मुस्ताङ	८	८ ड	७३८	/व्यवसायिक क्षेत्र/सार्वजनिक उपयोग क्षेत्र	व्यवसायिक क्षेत्र
१८१९	मुस्ताङ	८	८ ड	७३९	कृषि क्षेत्र/व्यवसायिक क्षेत्र/सार्वजनिक उपयोग क्षेत्र/आवासिय क्षेत्र	व्यवसायिक क्षेत्र
१८२०	मुस्ताङ	८	८ ड	७४०		कृषि क्षेत्र
१८२१	मुस्ताङ	८	८ ड	७४१		कृषि क्षेत्र
१८२२	मुस्ताङ	८	८ ड	७४२		कृषि क्षेत्र
१८२३	मुस्ताङ	८	८ ड	७४४		कृषि क्षेत्र
१८२४	मुस्ताङ	८	८ ड	७४५		कृषि क्षेत्र
१८२५	मुस्ताङ	८	८ ड	७४६		कृषि क्षेत्र
१८२६	मुस्ताङ	८	८ ड	७४७		कृषि क्षेत्र
१८२७	मुस्ताङ	८	८ ड	७४८		कृषि क्षेत्र
१८२८	मुस्ताङ	८	८ ड	७४९		कृषि क्षेत्र
१८२९	मुस्ताङ	८	८ ड	७५०		कृषि क्षेत्र
१८३०	मुस्ताङ	८	८ ड	७५१		कृषि क्षेत्र
१८३१	मुस्ताङ	८	८ ड	७५२		कृषि क्षेत्र
१८३२	मुस्ताङ	८	८ ड	७५३		कृषि क्षेत्र
१८३३	मुस्ताङ	८	८ ड	७५४		कृषि क्षेत्र
१८३४	मुस्ताङ	८	८ ड	७५५		कृषि क्षेत्र
१८३५	मुस्ताङ	८	८ ड	७५६		कृषि क्षेत्र
१८३६	मुस्ताङ	८	८ ड	७५७		कृषि क्षेत्र
१८३७	मुस्ताङ	८	८ ड	७५८		कृषि क्षेत्र
१८३८	मुस्ताङ	८	८ ड	७५९		कृषि क्षेत्र
१८३९	मुस्ताङ	८	८ ड	७६०		कृषि क्षेत्र
१८४०	मुस्ताङ	८	८ ड	७६१		कृषि क्षेत्र
१८४१	मुस्ताङ	८	८ ड	७६२	कृषि क्षेत्र/व्यवसायिक क्षेत्र/सार्वजनिक उपयोग क्षेत्र/आवासिय क्षेत्र	व्यवसायिक क्षेत्र
१८४२	मुस्ताङ	८	८ ड	७६३	कृषि क्षेत्र/व्यवसायिक क्षेत्र/सार्वजनिक उपयोग क्षेत्र/आवासिय क्षेत्र	व्यवसायिक क्षेत्र
१८४३	मुस्ताङ	८	८ ड	७६४	कृषि क्षेत्र/व्यवसायिक क्षेत्र/सार्वजनिक उपयोग क्षेत्र	व्यवसायिक क्षेत्र
१८४४	मुस्ताङ	८	८ ड	७६५	कृषि क्षेत्र/व्यवसायिक क्षेत्र	व्यवसायिक क्षेत्र

यो विवरण जिर्ण कितानापी नक्सा डिजिटार्इज गरी तयार गरिएको डिजिटल डाटाबेसबाट तयार गरिएको हुदाँ कुनै कित्ता न दोहोरिएमा, छुट हन गएमा वा अस्पष्ट हन गएमा नापि कार्यालयको प्राविधिक सहयोगमा साविक नक्सा तथा अन्य प्रमाणको आधारमा सुधार गर्न सकिनेछ।

गा वि स मुस्ताङ  
साविक वडा ८

क्र. स	साविक गा वि स	साविक वडा	सिट न.	कित्ता न.	दइ वा दुइ भन्दा बढि क्षेत्रमा परेका कित्ताहरु	भरूपयोग वर्गकरण क्षेत्र
१८४५	मुस्ताङ	८	८ ड	७६६	कृषि क्षेत्र/व्यवसायिक क्षेत्र/सार्वजनिक उपयोग क्षेत्र/आवासिय क्षेत्र	सार्वजनिक उपयोग क्षेत्र
१८४६	मुस्ताङ	८	८ ड	७६७	कृषि क्षेत्र/व्यवसायिक क्षेत्र	व्यवसायिक क्षेत्र
१८४७	मुस्ताङ	८	८ ड	७६८		कृषि क्षेत्र
१८४८	मुस्ताङ	८	८ ड	७६९		कृषि क्षेत्र
१८४९	मुस्ताङ	८	८ ड	७७०	कृषि क्षेत्र/व्यवसायिक क्षेत्र	व्यवसायिक क्षेत्र
१८५०	मुस्ताङ	८	८ ड	७७१	कृषि क्षेत्र/व्यवसायिक क्षेत्र/सार्वजनिक उपयोग क्षेत्र	व्यवसायिक क्षेत्र
१८५१	मुस्ताङ	८	८ ड	७७७		कृषि क्षेत्र
१८५२	मुस्ताङ	८	८ ड	७७८		कृषि क्षेत्र
१८५३	मुस्ताङ	८	८ ड	७७९	कृषि क्षेत्र/व्यवसायिक क्षेत्र	व्यवसायिक क्षेत्र
१८५४	मुस्ताङ	८	८ ड	७८०		कृषि क्षेत्र
१८५५	मुस्ताङ	८	८ ड	७८१		कृषि क्षेत्र
१८५६	मुस्ताङ	८	८ ड	७८३		कृषि क्षेत्र
१८५७	मुस्ताङ	८	८ ड	७८४		कृषि क्षेत्र
१८५८	मुस्ताङ	८	८ ड	७८५		कृषि क्षेत्र
१८५९	मुस्ताङ	८	८ ड	७८९		कृषि क्षेत्र
१८६०	मुस्ताङ	८	८ ड	७९०		कृषि क्षेत्र
१८६१	मुस्ताङ	८	८ ड	७९१		कृषि क्षेत्र
१८६२	मुस्ताङ	८	८ ड	७९२		कृषि क्षेत्र
१८६३	मुस्ताङ	८	८ ड	७९३		कृषि क्षेत्र
१८६४	मुस्ताङ	८	८ ड	७९६		कृषि क्षेत्र
१८६५	मुस्ताङ	८	८ ड	७९७		कृषि क्षेत्र
१८६६	मुस्ताङ	८	८ ड	७९९		आवासिय क्षेत्र
१८६७	मुस्ताङ	८	८ ड	८००	/सार्वजनिक उपयोग क्षेत्र/आवासिय क्षेत्र	आवासिय क्षेत्र
१८६८	मुस्ताङ	८	८ ड	८०१	कृषि क्षेत्र/सार्वजनिक उपयोग क्षेत्र/आवासिय क्षेत्र	आवासिय क्षेत्र
१८६९	मुस्ताङ	८	८ ड	८०२	कृषि क्षेत्र/सार्वजनिक उपयोग क्षेत्र/आवासिय क्षेत्र	आवासिय क्षेत्र
१८७०	मुस्ताङ	८	८ ड	८०३		कृषि क्षेत्र
१८७१	मुस्ताङ	८	८ ड	८०४		कृषि क्षेत्र
१८७२	मुस्ताङ	८	८ ड	८०५		कृषि क्षेत्र
१८७३	मुस्ताङ	८	८ ड	८०६		कृषि क्षेत्र
१८७४	मुस्ताङ	८	८ ड	८०७		कृषि क्षेत्र
१८७५	मुस्ताङ	८	८ ड	८०८		कृषि क्षेत्र
१८७६	मुस्ताङ	८	८ ड	८०९		कृषि क्षेत्र
१८७७	मुस्ताङ	८	८ ड	८१०		कृषि क्षेत्र
१८७८	मुस्ताङ	८	८ ड	८११		कृषि क्षेत्र
१८७९	मुस्ताङ	८	८ ड	८१२		कृषि क्षेत्र
१८८०	मुस्ताङ	८	८ ड	८१३	कृषि क्षेत्र/सार्वजनिक उपयोग क्षेत्र	कृषि क्षेत्र
१८८१	मुस्ताङ	८	८ ड	८१५	कृषि क्षेत्र/सार्वजनिक उपयोग क्षेत्र	कृषि क्षेत्र
१८८२	मुस्ताङ	८	८ ड	८१६	कृषि क्षेत्र/सार्वजनिक उपयोग क्षेत्र	कृषि क्षेत्र
१८८३	मुस्ताङ	८	८ ड	८१७	कृषि क्षेत्र/व्यवसायिक क्षेत्र/सार्वजनिक उपयोग क्षेत्र	व्यवसायिक क्षेत्र
१८८४	मुस्ताङ	८	८ ड	८१८	कृषि क्षेत्र/व्यवसायिक क्षेत्र/सार्वजनिक उपयोग क्षेत्र	व्यवसायिक क्षेत्र
१८८५	मुस्ताङ	८	८ ड	८२०	कृषि क्षेत्र/व्यवसायिक क्षेत्र	व्यवसायिक क्षेत्र

यो विवरण जिर्ण कितानापी नक्सा डिजिटलाईज गरी तयार गरिएको डिजिटल डाटाबेसबाट तयार गरिएको हुदाँ कुनै कित्ता न दोहोरिएमा, छुट हन गएमा वा अस्पष्ट हन गएमा नापि कार्यालयको प्राविधिक सहयोगमा साविक नक्सा तथा अन्य प्रमाणको आधारमा सुधार गर्न सकिनेछ।

गा वि स मुस्ताङ  
साविक वडा ८

क्र. स	साविक गा वि स	साविक वडा	सिट न.	कित्ता न.	दइ वा दुइ भन्दा बढि क्षेत्रमा परेका कित्ताहरु	भरूपयोग वर्गकरण क्षेत्र
१८८६	मुस्ताङ	८	८ ड	८२१	कृषि क्षेत्र/व्यवसायिक क्षेत्र/सार्वजनिक उपयोग क्षेत्र	व्यवसायिक क्षेत्र
१८८७	मुस्ताङ	८	८ ड	८२६		कृषि क्षेत्र
१८८८	मुस्ताङ	८	८ ड	८२९		कृषि क्षेत्र
१८८९	मुस्ताङ	८	८ ड	८३०		कृषि क्षेत्र
१८९०	मुस्ताङ	८	८ ड	८३१	कृषि क्षेत्र/सार्वजनिक उपयोग क्षेत्र	कृषि क्षेत्र
१८९१	मुस्ताङ	८	८ ड	८३२	कृषि क्षेत्र/सार्वजनिक उपयोग क्षेत्र	कृषि क्षेत्र
१८९२	मुस्ताङ	८	८ ड	८३३	कृषि क्षेत्र/सार्वजनिक उपयोग क्षेत्र	कृषि क्षेत्र
१८९३	मुस्ताङ	८	८ ड	८३४		कृषि क्षेत्र
१८९४	मुस्ताङ	८	८ ड	८३६		कृषि क्षेत्र
१८९५	मुस्ताङ	८	८ ड	८३७		कृषि क्षेत्र
१८९६	मुस्ताङ	८	८ ड	८३८		कृषि क्षेत्र
१८९७	मुस्ताङ	८	८ ड	८३९		कृषि क्षेत्र
१८९८	मुस्ताङ	८	८ ड	८४०		कृषि क्षेत्र
१८९९	मुस्ताङ	८	८ ड	८४२		कृषि क्षेत्र
१९००	मुस्ताङ	८	८ ड	८४३		कृषि क्षेत्र
१९०१	मुस्ताङ	८	८ ड	८४५		कृषि क्षेत्र
१९०२	मुस्ताङ	८	८ ड	८४६		कृषि क्षेत्र
१९०३	मुस्ताङ	८	८ ड	८४७		कृषि क्षेत्र
१९०४	मुस्ताङ	८	८ ड	८४८		कृषि क्षेत्र
१९०५	मुस्ताङ	८	८ ड	८४९		कृषि क्षेत्र
१९०६	मुस्ताङ	८	८ ड	८५०		कृषि क्षेत्र
१९०७	मुस्ताङ	८	८ ड	८५१		कृषि क्षेत्र
१९०८	मुस्ताङ	८	८ ड	८५२		कृषि क्षेत्र
१९०९	मुस्ताङ	८	८ ड	८५३		कृषि क्षेत्र
१९१०	मुस्ताङ	८	८ ड	८५४		कृषि क्षेत्र
१९११	मुस्ताङ	८	८ ड	८५६		कृषि क्षेत्र
१९१२	मुस्ताङ	८	८ ड	८५७		कृषि क्षेत्र
१९१३	मुस्ताङ	८	८ ड	८५८		कृषि क्षेत्र
१९१४	मुस्ताङ	८	८ ड	८६०		कृषि क्षेत्र
१९१५	मुस्ताङ	८	८ ड	८६१		कृषि क्षेत्र
१९१६	मुस्ताङ	८	८ ड	८६२		कृषि क्षेत्र
१९१७	मुस्ताङ	८	८ ड	८६३		कृषि क्षेत्र
१९१८	मुस्ताङ	८	८ ड	८६४	कृषि क्षेत्र/सार्वजनिक उपयोग क्षेत्र	कृषि क्षेत्र
१९१९	मुस्ताङ	८	८ ड	८६५	कृषि क्षेत्र/आवासिय क्षेत्र	आवासिय क्षेत्र
१९२०	मुस्ताङ	८	८ ड	८६६	कृषि क्षेत्र/आवासिय क्षेत्र	आवासिय क्षेत्र
१९२१	मुस्ताङ	८	८ ड	८७०		कृषि क्षेत्र
१९२२	मुस्ताङ	८	८ ड	८७१		कृषि क्षेत्र
१९२३	मुस्ताङ	८	८ ड	८७२		कृषि क्षेत्र
१९२४	मुस्ताङ	८	८ ड	८७३		कृषि क्षेत्र
१९२५	मुस्ताङ	८	८ ड	८७४		कृषि क्षेत्र
१९२६	मुस्ताङ	८	८ ड	८७५		कृषि क्षेत्र
१९२७	मुस्ताङ	८	८ ड	८७६		कृषि क्षेत्र
१९२८	मुस्ताङ	८	८ ड	८७७		कृषि क्षेत्र
१९२९	मुस्ताङ	८	८ ड	८७८		कृषि क्षेत्र
१९३०	मुस्ताङ	८	८ ड	८७९		कृषि क्षेत्र
१९३१	मुस्ताङ	८	८ ड	८८०		कृषि क्षेत्र
१९३२	मुस्ताङ	८	८ ड	८८१		कृषि क्षेत्र
१९३३	मुस्ताङ	८	८ ड	८८२		कृषि क्षेत्र
१९३४	मुस्ताङ	८	८ ड	८८३		कृषि क्षेत्र
१९३५	मुस्ताङ	८	८ ड	८८४		कृषि क्षेत्र

यो विवरण जिर्ण कित्तानापी नक्सा डिजिटार्इज गरी तयार गरिएको डिजिटल डाटाबेसबाट तयार गरिएको हुदाँ कुनै कित्ता न दोहोरिएमा, छुट हन गएमा वा अस्पष्ट हन गएमा नापि कार्यालयको प्राविधिक सहयोगमा साविक नक्सा तथा अन्य प्रमाणको आधारमा सुधार गर्न सकिनेछ।

गा वि स मुस्ताङ  
साविक वडा ८

क्र. स	साविक गा वि स	साविक वडा	सिट न.	कित्ता न.	दइ वा दुइ भन्दा बढि क्षेत्रमा परेका कित्ताहरु	भूउपयोग वर्गकरण क्षेत्र
१९३६	मुस्ताङ	८	८ ड	८८५		कृषि क्षेत्र
१९३७	मुस्ताङ	८	८ ड	८८७		कृषि क्षेत्र
१९३८	मुस्ताङ	८	८ ड	८८८		कृषि क्षेत्र
१९३९	मुस्ताङ	८	८ ड	८८९		कृषि क्षेत्र
१९४०	मुस्ताङ	८	८ ड	८९०		कृषि क्षेत्र
१९४१	मुस्ताङ	८	८ ड	८९२		कृषि क्षेत्र
१९४२	मुस्ताङ	८	८ ड	८९३		कृषि क्षेत्र
१९४३	मुस्ताङ	८	८ ड	८९९		कृषि क्षेत्र
१९४४	मुस्ताङ	८	८ ड	९००		कृषि क्षेत्र
१९४५	मुस्ताङ	८	८ ड	९०१		कृषि क्षेत्र
१९४६	मुस्ताङ	८	८ ड	९०२		कृषि क्षेत्र
१९४७	मुस्ताङ	८	८ ड	९०३		कृषि क्षेत्र
१९४८	मुस्ताङ	८	८ ड	९०४	कृषि क्षेत्र/सार्वजनिक उपयोग क्षेत्र	कृषि क्षेत्र
१९४९	मुस्ताङ	८	८ ड	९०५		कृषि क्षेत्र
१९५०	मुस्ताङ	८	८ ड	९०६	कृषि क्षेत्र/सार्वजनिक उपयोग क्षेत्र	कृषि क्षेत्र
१९५१	मुस्ताङ	८	८ ड	९०८		कृषि क्षेत्र
१९५२	मुस्ताङ	८	८ ड	९०९		कृषि क्षेत्र
१९५३	मुस्ताङ	८	८ ड	९१०		कृषि क्षेत्र
१९५४	मुस्ताङ	८	८ ड	९११		कृषि क्षेत्र
१९५५	मुस्ताङ	८	८ ड	९१२		कृषि क्षेत्र
१९५६	मुस्ताङ	८	८ ड	९१३		कृषि क्षेत्र
१९५७	मुस्ताङ	८	८ ड	९१४		कृषि क्षेत्र
१९५८	मुस्ताङ	८	८ ड	९१५		कृषि क्षेत्र
१९५९	मुस्ताङ	८	८ ड	९१८		कृषि क्षेत्र
१९६०	मुस्ताङ	८	८ ड	९१९		कृषि क्षेत्र
१९६१	मुस्ताङ	८	८ ड	९२०		कृषि क्षेत्र
१९६२	मुस्ताङ	८	८ ड	९२१		कृषि क्षेत्र
१९६३	मुस्ताङ	८	८ ड	९२२	/नदी,खोला,ताल,सिमसार क्षेत्र/सार्वजनिक उपयोग क्षेत्र	कृषि क्षेत्र
१९६४	मुस्ताङ	८	८ ड	९२३		कृषि क्षेत्र
१९६५	मुस्ताङ	८	८ ड	९२४	कृषि क्षेत्र/नदी,खोला,ताल,सिमसार क्षेत्र/सार्वजनिक उपयोग क्षेत्र	कृषि क्षेत्र
१९६६	मुस्ताङ	८	८ ड	९२५	कृषि क्षेत्र/नदी,खोला,ताल,सिमसार क्षेत्र/सार्वजनिक उपयोग क्षेत्र	कृषि क्षेत्र
१९६७	मुस्ताङ	८	८ ड	९२६	/नदी,खोला,ताल,सिमसार क्षेत्र/सार्वजनिक उपयोग क्षेत्र	कृषि क्षेत्र
१९६८	मुस्ताङ	८	८ ड	९२७	/नदी,खोला,ताल,सिमसार क्षेत्र/सार्वजनिक उपयोग क्षेत्र	कृषि क्षेत्र
१९६९	मुस्ताङ	८	८ ड	९२८		कृषि क्षेत्र
१९७०	मुस्ताङ	८	८ ड	९३०		कृषि क्षेत्र
१९७१	मुस्ताङ	८	८ ड	९३१		कृषि क्षेत्र
१९७२	मुस्ताङ	८	८ ड	९३२	कृषि क्षेत्र/नदी,खोला,ताल,सिमसार क्षेत्र/सार्वजनिक उपयोग क्षेत्र	कृषि क्षेत्र

यो विवरण जिर्ण कितानापी नक्सा डिजिटार्इज गरी तयार गरिएको डिजिटल डाटाबेसबाट तयार गरिएको हुदाँ कुनै कित्ता न दोहोरिएमा, छुट हन गएमा वा अस्पष्ट हन गएमा नापि कार्यालयको प्राविधिक सहयोगमा साविक नक्सा तथा अन्य प्रमाणको आधारमा सुधार गर्न सकिनेछ।

गा वि स मुस्ताङ  
साविक वडा ८

क्र. स	साविक गा वि स	साविक वडा	सिट न.	कित्ता न.	दइ वा दुइ भन्दा बढि क्षेत्रमा परेका कित्ताहरु	भूउपयोग वर्गकरण क्षेत्र
१९७३	मुस्ताङ	८	८ ड	९३३	कृषि क्षेत्र/नदी,खोला,ताल,सिमसार क्षेत्र/सार्वजनिक उपयोग क्षेत्र	कृषि क्षेत्र
१९७४	मुस्ताङ	८	८ ड	९३४	कृषि क्षेत्र/नदी,खोला,ताल,सिमसार क्षेत्र/सार्वजनिक उपयोग क्षेत्र	कृषि क्षेत्र
१९७५	मुस्ताङ	८	८ ड	९३६		कृषि क्षेत्र
१९७६	मुस्ताङ	८	८ ड	९३७	कृषि क्षेत्र/सार्वजनिक उपयोग क्षेत्र	कृषि क्षेत्र
१९७७	मुस्ताङ	८	८ ड	९३८	कृषि क्षेत्र/नदी,खोला,ताल,सिमसार क्षेत्र/सार्वजनिक उपयोग क्षेत्र	कृषि क्षेत्र
१९७८	मुस्ताङ	८	८ ड	९४१	कृषि क्षेत्र/नदी,खोला,ताल,सिमसार क्षेत्र	कृषि क्षेत्र
१९७९	मुस्ताङ	८	८ ड	९४३	कृषि क्षेत्र/नदी,खोला,ताल,सिमसार क्षेत्र	कृषि क्षेत्र
१९८०	मुस्ताङ	८	८ ड	९४४		कृषि क्षेत्र
१९८१	मुस्ताङ	८	८ ड	९४५		कृषि क्षेत्र
१९८२	मुस्ताङ	८	८ ड	९४७		कृषि क्षेत्र
१९८३	मुस्ताङ	८	८ ड	९४८		कृषि क्षेत्र
१९८४	मुस्ताङ	८	८ ड	९४९		कृषि क्षेत्र
१९८५	मुस्ताङ	८	८ ड	९५०		कृषि क्षेत्र
१९८६	मुस्ताङ	८	८ ड	९५१		कृषि क्षेत्र
१९८७	मुस्ताङ	८	८ ड	९५२	कृषि क्षेत्र/नदी,खोला,ताल,सिमसार क्षेत्र	कृषि क्षेत्र
१९८८	मुस्ताङ	८	८ ड	९५३		कृषि क्षेत्र
१९८९	मुस्ताङ	८	८ ड	९५४		कृषि क्षेत्र
१९९०	मुस्ताङ	८	८ ड	९५५		कृषि क्षेत्र
१९९१	मुस्ताङ	८	८ ड	९५६		कृषि क्षेत्र
१९९२	मुस्ताङ	८	८ ड	९५७		कृषि क्षेत्र
१९९३	मुस्ताङ	८	८ ड	९५८		कृषि क्षेत्र
१९९४	मुस्ताङ	८	८ ड	९५९	कृषि क्षेत्र/नदी,खोला,ताल,सिमसार क्षेत्र	कृषि क्षेत्र
१९९५	मुस्ताङ	८	८ ड	९६०		कृषि क्षेत्र
१९९६	मुस्ताङ	८	८ ड	९६१		कृषि क्षेत्र
१९९७	मुस्ताङ	८	८ ड	९६२		कृषि क्षेत्र
१९९८	मुस्ताङ	८	८ ड	९६३		कृषि क्षेत्र
१९९९	मुस्ताङ	८	८ ड	९६५		कृषि क्षेत्र
२०००	मुस्ताङ	८	८ ड	९६६		कृषि क्षेत्र
२००१	मुस्ताङ	८	८ ड	९६७		कृषि क्षेत्र
२००२	मुस्ताङ	८	८ ड	९६८		कृषि क्षेत्र
२००३	मुस्ताङ	८	८ ड	९६९		कृषि क्षेत्र
२००४	मुस्ताङ	८	८ ड	९७१		कृषि क्षेत्र
२००५	मुस्ताङ	८	८ ड	९७२		कृषि क्षेत्र
२००६	मुस्ताङ	८	८ ड	९७३		कृषि क्षेत्र
२००७	मुस्ताङ	८	८ ड	९७४		कृषि क्षेत्र
२००८	मुस्ताङ	८	८ ड	९७५		कृषि क्षेत्र
२००९	मुस्ताङ	८	८ ड	९७६		कृषि क्षेत्र
२०१०	मुस्ताङ	८	८ ड	९७७		कृषि क्षेत्र

यो विवरण जिर्ण कित्तानापी नक्सा डिजिटार्इज गरी तयार गरिएको डिजिटल डाटाबेसबाट तयार गरिएको हुदाँ कुनै कित्ता न दोहोरिएमा, छुट हन गएमा वा अस्पष्ट हन गएमा नापि कार्यालयको प्राविधिक सहयोगमा साविक नक्सा तथा अन्य प्रमाणको आधारमा सुधार गर्न सकिनेछ।

गा वि स मुस्ताङ  
साविक वडा ८

क्र. स	साविक गा वि स	साविक वडा	सिट न.	कित्ता न.	दइ वा दुइ भन्दा बढि क्षेत्रमा परेका कित्ताहरु	भर्ज्योग वर्गकरण क्षेत्र
२०११	मुस्ताङ	८	८ ड	९७९		कृषि क्षेत्र
२०१२	मुस्ताङ	८	८ ड	९८०		कृषि क्षेत्र
२०१३	मुस्ताङ	८	८ ड	९८१		कृषि क्षेत्र
२०१४	मुस्ताङ	८	८ ड	९८२		कृषि क्षेत्र
२०१५	मुस्ताङ	८	८ ड	९८३		कृषि क्षेत्र
२०१६	मुस्ताङ	८	८ ड	९८४		कृषि क्षेत्र
२०१७	मुस्ताङ	८	८ ड	९८५		कृषि क्षेत्र
२०१८	मुस्ताङ	८	८ ड	९८६		कृषि क्षेत्र
२०१९	मुस्ताङ	८	८ ड	९८८	कृषि क्षेत्र/नदी,खोला,ताल,सिमसार क्षेत्र	कृषि क्षेत्र
२०२०	मुस्ताङ	८	८ ड	९९०	कृषि क्षेत्र/नदी,खोला,ताल,सिमसार क्षेत्र	कृषि क्षेत्र
२०२१	मुस्ताङ	८	८ ड	९९१	कृषि क्षेत्र/नदी,खोला,ताल,सिमसार क्षेत्र/आवासिय क्षेत्र	आवासिय क्षेत्र
२०२२	मुस्ताङ	८	८ ड	९९२	कृषि क्षेत्र/सार्वजनिक उपयोग क्षेत्र	कृषि क्षेत्र
२०२३	मुस्ताङ	८	८ ड	९९३	कृषि क्षेत्र/सार्वजनिक उपयोग क्षेत्र	कृषि क्षेत्र
२०२४	मुस्ताङ	८	८ ड	९९४	कृषि क्षेत्र/सार्वजनिक उपयोग क्षेत्र	कृषि क्षेत्र
२०२५	मुस्ताङ	८	८ ड	९९५	कृषि क्षेत्र/सार्वजनिक उपयोग क्षेत्र	कृषि क्षेत्र
२०२६	मुस्ताङ	८	८ ड	९९६		कृषि क्षेत्र
२०२७	मुस्ताङ	८	८ ड	९९७		कृषि क्षेत्र
२०२८	मुस्ताङ	८	८ ड	१०००		कृषि क्षेत्र
२०२९	मुस्ताङ	८	८ ड	१००१		कृषि क्षेत्र
२०३०	मुस्ताङ	८	८ ड	१००२		कृषि क्षेत्र
२०३१	मुस्ताङ	८	८ ड	१००३		कृषि क्षेत्र
२०३२	मुस्ताङ	८	८ ड	१००४		कृषि क्षेत्र
२०३३	मुस्ताङ	८	८ ड	१००५		कृषि क्षेत्र
२०३४	मुस्ताङ	८	८ ड	१००६		कृषि क्षेत्र
२०३५	मुस्ताङ	८	८ ड	१००७		कृषि क्षेत्र
२०३६	मुस्ताङ	८	८ ड	१००८		कृषि क्षेत्र
२०३७	मुस्ताङ	८	८ ड	१००९	कृषि क्षेत्र/नदी,खोला,ताल,सिमसार क्षेत्र	कृषि क्षेत्र
२०३८	मुस्ताङ	८	८ ड	१०१०	कृषि क्षेत्र/नदी,खोला,ताल,सिमसार क्षेत्र	कृषि क्षेत्र
२०३९	मुस्ताङ	८	८ ड	१०११		कृषि क्षेत्र
२०४०	मुस्ताङ	८	८ ड	१०१२	कृषि क्षेत्र/नदी,खोला,ताल,सिमसार क्षेत्र	कृषि क्षेत्र
२०४१	मुस्ताङ	८	८ ड	१०१३	कृषि क्षेत्र/नदी,खोला,ताल,सिमसार क्षेत्र	कृषि क्षेत्र
२०४२	मुस्ताङ	८	८ ड	१०१४	कृषि क्षेत्र/नदी,खोला,ताल,सिमसार क्षेत्र	कृषि क्षेत्र
२०४३	मुस्ताङ	८	८ ड	१०१५	कृषि क्षेत्र/नदी,खोला,ताल,सिमसार क्षेत्र	कृषि क्षेत्र
२०४४	मुस्ताङ	८	८ ड	१०१६		कृषि क्षेत्र

यो विवरण जिर्ण कित्तानापी नक्सा डिजिटार्इज गरी तयार गरिएको डिजिटल डाटाबेसबाट तयार गरिएको हुदाँ कुनै कित्ता न दोहोरिएमा, छुट हन गएमा वा अस्पष्ट हन गएमा नापि कार्यालयको प्राविधिक सहयोगमा साविक नक्सा तथा अन्य प्रमाणको आधारमा सुधार गर्न सकिनेछ।

गा वि स मुस्ताङ  
साविक वडा ८

क्र. स	साविक गा वि स	साविक वडा	सिट न.	कित्ता न.	दइ वा दुइ भन्दा बढि क्षेत्रमा परेका कित्ताहरु	भूउपयोग वर्गकरण क्षेत्र
२०४५	मुस्ताङ	८	८ ड	१०१७	कृषि क्षेत्र/नदी,खोला,ताल,सिमसार क्षेत्र	कृषि क्षेत्र
२०४६	मुस्ताङ	८	८ ड	१०१८		कृषि क्षेत्र
२०४७	मुस्ताङ	८	८ ड	१०१९	कृषि क्षेत्र/नदी,खोला,ताल,सिमसार क्षेत्र	कृषि क्षेत्र
२०४८	मुस्ताङ	८	८ ड	१०२०		कृषि क्षेत्र
२०४९	मुस्ताङ	८	८ ड	१०२१		कृषि क्षेत्र
२०५०	मुस्ताङ	८	८ ड	१०२२		कृषि क्षेत्र
२०५१	मुस्ताङ	८	८ ड	१०२३		कृषि क्षेत्र
२०५२	मुस्ताङ	८	८ ड	१०२४	कृषि क्षेत्र/नदी,खोला,ताल,सिमसार क्षेत्र	कृषि क्षेत्र
२०५३	मुस्ताङ	८	८ ड	१०२५		कृषि क्षेत्र
२०५४	मुस्ताङ	८	८ ड	१०२६	कृषि क्षेत्र/नदी,खोला,ताल,सिमसार क्षेत्र	कृषि क्षेत्र
२०५५	मुस्ताङ	८	८ ड	१०२७	कृषि क्षेत्र/नदी,खोला,ताल,सिमसार क्षेत्र	कृषि क्षेत्र
२०५६	मुस्ताङ	८	८ ड	१०२८	कृषि क्षेत्र/नदी,खोला,ताल,सिमसार क्षेत्र	कृषि क्षेत्र
२०५७	मुस्ताङ	८	८ ड	१०२९		कृषि क्षेत्र
२०५८	मुस्ताङ	८	८ ड	१०३१		कृषि क्षेत्र
२०५९	मुस्ताङ	८	८ ड	१०३२		कृषि क्षेत्र
२०६०	मुस्ताङ	८	८ ड	१०३३	कृषि क्षेत्र/नदी,खोला,ताल,सिमसार क्षेत्र	कृषि क्षेत्र
२०६१	मुस्ताङ	८	८ ड	१०३४		कृषि क्षेत्र
२०६२	मुस्ताङ	८	८ ड	१०३५		कृषि क्षेत्र
२०६३	मुस्ताङ	८	८ ड	१०३६		कृषि क्षेत्र
२०६४	मुस्ताङ	८	८ ड	१०३७		कृषि क्षेत्र
२०६५	मुस्ताङ	८	८ ड	१०३८		कृषि क्षेत्र
२०६६	मुस्ताङ	८	८ ड	१०३९		कृषि क्षेत्र
२०६७	मुस्ताङ	८	८ ड	१०४०		कृषि क्षेत्र
२०६८	मुस्ताङ	८	८ ड	१०४१		कृषि क्षेत्र
२०६९	मुस्ताङ	८	८ ड	१०४२		कृषि क्षेत्र
२०७०	मुस्ताङ	८	८ ड	१०४३		कृषि क्षेत्र
२०७१	मुस्ताङ	८	८ ड	१०४५		कृषि क्षेत्र
२०७२	मुस्ताङ	८	८ ड	१०४६		कृषि क्षेत्र
२०७३	मुस्ताङ	८	८ ड	१०४७		कृषि क्षेत्र
२०७४	मुस्ताङ	८	८ ड	१०४८		कृषि क्षेत्र
२०७५	मुस्ताङ	८	८ ड	१०४९		कृषि क्षेत्र
२०७६	मुस्ताङ	८	८ ड	१०५०		कृषि क्षेत्र
२०७७	मुस्ताङ	८	८ ड	१०५१		कृषि क्षेत्र
२०७८	मुस्ताङ	८	८ ड	१०५२		कृषि क्षेत्र
२०७९	मुस्ताङ	८	८ ड	१०५३		कृषि क्षेत्र
२०८०	मुस्ताङ	८	८ ड	१०५४		कृषि क्षेत्र
२०८१	मुस्ताङ	८	८ ड	१०५५		कृषि क्षेत्र
२०८२	मुस्ताङ	८	८ ड	१०५६		कृषि क्षेत्र
२०८३	मुस्ताङ	८	८ ड	१०५७		कृषि क्षेत्र
२०८४	मुस्ताङ	८	८ ड	१०५८		कृषि क्षेत्र
२०८५	मुस्ताङ	८	८ ड	१०५९		कृषि क्षेत्र
२०८६	मुस्ताङ	८	८ ड	१०६०		कृषि क्षेत्र

यो विवरण जिर्ण कित्तानापी नक्सा डिजिटार्इज गरी तयार गरिएको डिजिटल डाटाबेसबाट तयार गरिएको हुदाँ कुनै कित्ता न दोहोरिएमा, छुट हन गएमा वा अस्पष्ट हन गएमा नापि कार्यालयको प्राविधिक सहयोगमा साविक नक्सा तथा अन्य प्रमाणको आधारमा सुधार गर्न सकिनेछ।

गा वि स मुस्ताङ  
साविक वडा ८

क्र. स	साविक गा वि स	साविक वडा	सिट न.	कित्ता न.	दइ वा दुइ भन्दा बढि क्षेत्रमा परेका कित्ताहरु	भूउपयोग वर्गकरण क्षेत्र
२०८७	मुस्ताङ	८	८ ड	१०६१		कृषि क्षेत्र
२०८८	मुस्ताङ	८	८ ड	१०६३		कृषि क्षेत्र
२०८९	मुस्ताङ	८	८ ड	१०६५		कृषि क्षेत्र
२०९०	मुस्ताङ	८	८ ड	१०६७		कृषि क्षेत्र
२०९१	मुस्ताङ	८	८ ड	१०६८	कृषि क्षेत्र/सार्वजनिक उपयोग क्षेत्र	कृषि क्षेत्र
२०९२	मुस्ताङ	८	८ ड	१०६९	कृषि क्षेत्र/सार्वजनिक उपयोग क्षेत्र	कृषि क्षेत्र
२०९३	मुस्ताङ	८	८ ड	१०७०		कृषि क्षेत्र
२०९४	मुस्ताङ	८	८ ड	१०७५	कृषि क्षेत्र/सार्वजनिक उपयोग क्षेत्र	कृषि क्षेत्र
२०९५	मुस्ताङ	८	८ ड	१०७६	कृषि क्षेत्र/सार्वजनिक उपयोग क्षेत्र	कृषि क्षेत्र
२०९६	मुस्ताङ	८	८ ड	१०७७	कृषि क्षेत्र/सार्वजनिक उपयोग क्षेत्र	कृषि क्षेत्र
२०९७	मुस्ताङ	८	८ ड	१०७९		कृषि क्षेत्र
२०९८	मुस्ताङ	८	८ ड	१०८२		कृषि क्षेत्र
२०९९	मुस्ताङ	८	८ ड	१०८३	कृषि क्षेत्र/सार्वजनिक उपयोग क्षेत्र	कृषि क्षेत्र
२१००	मुस्ताङ	८	८ ड	१०८५	कृषि क्षेत्र/सार्वजनिक उपयोग क्षेत्र	कृषि क्षेत्र
२१०१	मुस्ताङ	८	८ ड	१०८६		कृषि क्षेत्र
२१०२	मुस्ताङ	८	८ ड	१०८७		कृषि क्षेत्र
२१०३	मुस्ताङ	८	८ ड	१०८९		आवासिय क्षेत्र
२१०४	मुस्ताङ	८	८ ड	१०९०		आवासिय क्षेत्र
२१०५	मुस्ताङ	८	८ ड	१०९१	कृषि क्षेत्र/आवासिय क्षेत्र	आवासिय क्षेत्र
२१०६	मुस्ताङ	८	८ ड	१०९२		आवासिय क्षेत्र
२१०७	मुस्ताङ	८	८ ड	१०९४		आवासिय क्षेत्र
२१०८	मुस्ताङ	८	८ ड	१०९६		आवासिय क्षेत्र
२१०९	मुस्ताङ	८	८ ड	१०९७		आवासिय क्षेत्र
२११०	मुस्ताङ	८	८ ड	१०९८	कृषि क्षेत्र/आवासिय क्षेत्र	आवासिय क्षेत्र
२१११	मुस्ताङ	८	८ ड	१०९९	कृषि क्षेत्र/सार्वजनिक उपयोग क्षेत्र/आवासिय क्षेत्र	आवासिय क्षेत्र
२११२	मुस्ताङ	८	८ ड	११००		कृषि क्षेत्र
२११३	मुस्ताङ	८	८ ड	११०२	कृषि क्षेत्र/सार्वजनिक उपयोग क्षेत्र	कृषि क्षेत्र
२११४	मुस्ताङ	८	८ ड	११०३	कृषि क्षेत्र/नदी,खोला,ताल,सिमसार क्षेत्र/सार्वजनिक उपयोग क्षेत्र/आवासिय क्षेत्र	आवासिय क्षेत्र
२११५	मुस्ताङ	८	८ ड	५१०००९		कृषि क्षेत्र
२११६	मुस्ताङ	८	८ ड	५१००६५	कृषि क्षेत्र/सार्वजनिक उपयोग क्षेत्र	कृषि क्षेत्र
२११७	मुस्ताङ	८	८ ड	५१००६६		कृषि क्षेत्र
२११८	मुस्ताङ	८	८ ड	५१०१०३		कृषि क्षेत्र
२११९	मुस्ताङ	८	८ ड	५१०१३३		कृषि क्षेत्र
२१२०	मुस्ताङ	८	८ ड	५१०१७५		कृषि क्षेत्र
२१२१	मुस्ताङ	८	८ ड	५१०१७७		कृषि क्षेत्र
२१२२	मुस्ताङ	८	८ ड	५१०१७८		कृषि क्षेत्र
२१२३	मुस्ताङ	८	८ ड	५१०१९५		कृषि क्षेत्र
२१२४	मुस्ताङ	८	८ ड	५१०१९६		कृषि क्षेत्र
२१२५	मुस्ताङ	८	८ ड	५१०२०६		कृषि क्षेत्र
२१२६	मुस्ताङ	८	८ ड	५१०२४४		कृषि क्षेत्र
२१२७	मुस्ताङ	८	८ ड	५१०२७३		कृषि क्षेत्र
२१२८	मुस्ताङ	८	८ ड	५१०२८६		कृषि क्षेत्र
२१२९	मुस्ताङ	८	८ ड	५१०३१३		कृषि क्षेत्र

यो विवरण जिर्ण कित्तानापी नक्सा डिजिटार्इज गरी तयार गरिएको डिजिटल डाटाबेसबाट तयार गरिएको हुदाँ कुनै कित्ता न दोहोरिएमा, छुट हन गएमा वा अस्पष्ट हन गएमा नापि कार्यालयको प्राविधिक सहयोगमा साविक नक्सा तथा अन्य प्रमाणको आधारमा सुधार गर्न सकिनेछ।

गा वि स मुस्ताङ  
साविक वडा ८

क्र. स	साविक गा वि स	साविक वडा	सिट न.	कित्ता न.	दइ वा दुइ भन्दा बढि क्षेत्रमा परेका कित्ताहरु	भरूपयोग वर्गकरण क्षेत्र
२१३०	मुस्ताङ	८	८ ड	५१०३१५		कृषि क्षेत्र
२१३१	मुस्ताङ	८	८ ड	५१०३२१		कृषि क्षेत्र
२१३२	मुस्ताङ	८	८ ड	५१०३४०		कृषि क्षेत्र
२१३३	मुस्ताङ	८	८ ड	५१०३५५		कृषि क्षेत्र
२१३४	मुस्ताङ	८	८ ड	५१०३६८	/सार्वजनिक उपयोग क्षेत्र/आवासिय क्षेत्र	आवासिय क्षेत्र
२१३५	मुस्ताङ	८	८ ड	५१०४०१		कृषि क्षेत्र
२१३६	मुस्ताङ	८	८ ड	५१०४०२		कृषि क्षेत्र
२१३७	मुस्ताङ	८	८ ड	५१०४४१	कृषि क्षेत्र/नदी,खोला,ताल,सिमसार क्षेत्र	कृषि क्षेत्र
२१३८	मुस्ताङ	८	८ ड	५१०४५८	कृषि क्षेत्र/नदी,खोला,ताल,सिमसार क्षेत्र	कृषि क्षेत्र
२१३९	मुस्ताङ	८	८ ड	५१०४९३		कृषि क्षेत्र
२१४०	मुस्ताङ	८	८ ड	५१०४९८		कृषि क्षेत्र
२१४१	मुस्ताङ	८	८ ड	५१०५२९		आवासिय क्षेत्र
२१४२	मुस्ताङ	८	८ ड	५१०५४५		आवासिय क्षेत्र
२१४३	मुस्ताङ	८	८ ड	५१०५४७	/सार्वजनिक उपयोग क्षेत्र/आवासिय क्षेत्र	आवासिय क्षेत्र
२१४४	मुस्ताङ	८	८ ड	५१०५५१	कृषि क्षेत्र/नदी,खोला,ताल,सिमसार क्षेत्र/सार्वजनिक उपयोग क्षेत्र	कृषि क्षेत्र
२१४५	मुस्ताङ	८	८ ड	५१०५६१	कृषि क्षेत्र/आवासिय क्षेत्र	आवासिय क्षेत्र
२१४६	मुस्ताङ	८	८ ड	५१०५६४		कृषि क्षेत्र
२१४७	मुस्ताङ	८	८ ड	५१०५८४		कृषि क्षेत्र
२१४८	मुस्ताङ	८	८ ड	५१०६२५	कृषि क्षेत्र/आवासिय क्षेत्र	आवासिय क्षेत्र
२१४९	मुस्ताङ	८	८ ड	५१०६२६		कृषि क्षेत्र
२१५०	मुस्ताङ	८	८ ड	५१०६४४		कृषि क्षेत्र
२१५१	मुस्ताङ	८	८ ड	५१०६६६		कृषि क्षेत्र
२१५२	मुस्ताङ	८	८ ड	५१०६८०		कृषि क्षेत्र
२१५३	मुस्ताङ	८	८ ड	५१०७४३		कृषि क्षेत्र
२१५४	मुस्ताङ	८	८ ड	५१०७८७		कृषि क्षेत्र
२१५५	मुस्ताङ	८	८ ड	५१०७९४		कृषि क्षेत्र
२१५६	मुस्ताङ	८	८ ड	५१०८१४	कृषि क्षेत्र/व्यवसायिक क्षेत्र/आवासिय क्षेत्र	व्यवसायिक क्षेत्र
२१५७	मुस्ताङ	८	८ ड	५१०८२८	कृषि क्षेत्र/सार्वजनिक उपयोग क्षेत्र	कृषि क्षेत्र
२१५८	मुस्ताङ	८	८ ड	५१०८३५		कृषि क्षेत्र
२१५९	मुस्ताङ	८	८ ड	५१०८६८		कृषि क्षेत्र
२१६०	मुस्ताङ	८	८ ड	५१०९१६		कृषि क्षेत्र
२१६१	मुस्ताङ	८	८ ड	५१०९४६		कृषि क्षेत्र
२१६२	मुस्ताङ	८	८ ड	५१०९६४		कृषि क्षेत्र
२१६३	मुस्ताङ	८	८ ड	५१०९७०		कृषि क्षेत्र
२१६४	मुस्ताङ	८	८ ड	५१०९९८		कृषि क्षेत्र
२१६५	मुस्ताङ	८	८ ड	५१०९९९		कृषि क्षेत्र
२१६६	मुस्ताङ	८	८ ड	५११०६२		कृषि क्षेत्र
२१६७	मुस्ताङ	८	८ ड	५११०६४		कृषि क्षेत्र
२१६८	मुस्ताङ	८	८ ड	५११०६६	कृषि क्षेत्र/सार्वजनिक उपयोग क्षेत्र	कृषि क्षेत्र
२१६९	मुस्ताङ	८	८ ड	५११०८०		कृषि क्षेत्र
२१७०	मुस्ताङ	८	८ ड	५११०८८		कृषि क्षेत्र
२१७१	मुस्ताङ	८	८ ड	५११०९३		आवासिय क्षेत्र
२१७२	मुस्ताङ	८	८ ड	५२०००९		कृषि क्षेत्र
२१७३	मुस्ताङ	८	८ ड	५२००६५		कृषि क्षेत्र

यो विवरण जिर्ण कित्तानापी नक्सा डिजिटार्इज गरी तयार गरिएको डिजिटल डाटाबेसबाट तयार गरिएको हुदाँ कुनै कित्ता न दोहोरिएमा, छुट हन गएमा वा अस्पष्ट हन गएमा नापि कार्यालयको प्राविधिक सहयोगमा साविक नक्सा तथा अन्य प्रमाणको आधारमा सुधार गर्न सकिनेछ।

गा वि स मुस्ताङ  
साविक वडा ८

क्र. स	साविक गा वि स	साविक वडा	सिट न.	कित्ता न.	दइ वा दुइ भन्दा बढि क्षेत्रमा परेका कित्ताहरु	भूउपयोग वर्गकरण क्षेत्र
२१७४	मुस्ताङ	८	८ ड	५२००६६	कृषि क्षेत्र/सार्वजनिक उपयोग क्षेत्र	कृषि क्षेत्र
२१७५	मुस्ताङ	८	८ ड	५२०१०३	कृषि क्षेत्र/सार्वजनिक उपयोग क्षेत्र/आवासिय क्षेत्र	आवासिय क्षेत्र
२१७६	मुस्ताङ	८	८ ड	५२०१३३		कृषि क्षेत्र
२१७७	मुस्ताङ	८	८ ड	५२०१७५		कृषि क्षेत्र
२१७८	मुस्ताङ	८	८ ड	५२०१७७		कृषि क्षेत्र
२१७९	मुस्ताङ	८	८ ड	५२०१७८		कृषि क्षेत्र
२१८०	मुस्ताङ	८	८ ड	५२०१९५		कृषि क्षेत्र
२१८१	मुस्ताङ	८	८ ड	५२०१९६	कृषि क्षेत्र/नदी, खोला, ताल, सिमसार क्षेत्र	कृषि क्षेत्र
२१८२	मुस्ताङ	८	८ ड	५२०२०६	कृषि क्षेत्र/सार्वजनिक उपयोग क्षेत्र	कृषि क्षेत्र
२१८३	मुस्ताङ	८	८ ड	५२०२४४		कृषि क्षेत्र
२१८४	मुस्ताङ	८	८ ड	५२०२७३		कृषि क्षेत्र
२१८५	मुस्ताङ	८	८ ड	५२०२८६		कृषि क्षेत्र
२१८६	मुस्ताङ	८	८ ड	५२०३१३	कृषि क्षेत्र/सार्वजनिक उपयोग क्षेत्र	कृषि क्षेत्र
२१८७	मुस्ताङ	८	८ ड	५२०३१५		आवासिय क्षेत्र
२१८८	मुस्ताङ	८	८ ड	५२०३२१		कृषि क्षेत्र
२१८९	मुस्ताङ	८	८ ड	५२०३४०		कृषि क्षेत्र
२१९०	मुस्ताङ	८	८ ड	५२०३५५	कृषि क्षेत्र/आवासिय क्षेत्र	आवासिय क्षेत्र
२१९१	मुस्ताङ	८	८ ड	५२०३६८		आवासिय क्षेत्र
२१९२	मुस्ताङ	८	८ ड	५२०४०१		कृषि क्षेत्र
२१९३	मुस्ताङ	८	८ ड	५२०४०२		कृषि क्षेत्र
२१९४	मुस्ताङ	८	८ ड	५२०४४१		कृषि क्षेत्र
२१९५	मुस्ताङ	८	८ ड	५२०४५८	कृषि क्षेत्र/नदी, खोला, ताल, सिमसार क्षेत्र	कृषि क्षेत्र
२१९६	मुस्ताङ	८	८ ड	५२०४९३	कृषि क्षेत्र/नदी, खोला, ताल, सिमसार क्षेत्र	कृषि क्षेत्र
२१९७	मुस्ताङ	८	८ ड	५२०४९८		कृषि क्षेत्र
२१९८	मुस्ताङ	८	८ ड	५२०५२९		कृषि क्षेत्र
२१९९	मुस्ताङ	८	८ ड	५२०५४५		कृषि क्षेत्र
२२००	मुस्ताङ	८	८ ड	५२०५४७		कृषि क्षेत्र
२२०१	मुस्ताङ	८	८ ड	५२०५५१		आवासिय क्षेत्र
२२०२	मुस्ताङ	८	८ ड	५२०५६१		कृषि क्षेत्र
२२०३	मुस्ताङ	८	८ ड	५२०५६४	कृषि क्षेत्र/आवासिय क्षेत्र	आवासिय क्षेत्र
२२०४	मुस्ताङ	८	८ ड	५२०५८४		कृषि क्षेत्र
२२०५	मुस्ताङ	८	८ ड	५२०६२५		कृषि क्षेत्र
२२०६	मुस्ताङ	८	८ ड	५२०६२६		कृषि क्षेत्र
२२०७	मुस्ताङ	८	८ ड	५२०६४४		कृषि क्षेत्र
२२०८	मुस्ताङ	८	८ ड	५२०६६६		कृषि क्षेत्र
२२०९	मुस्ताङ	८	८ ड	५२०६८०		कृषि क्षेत्र
२२१०	मुस्ताङ	८	८ ड	५२०७४३		कृषि क्षेत्र
२२११	मुस्ताङ	८	८ ड	५२०७८७		कृषि क्षेत्र
२२१२	मुस्ताङ	८	८ ड	५२०७९४		कृषि क्षेत्र
२२१३	मुस्ताङ	८	८ ड	५२०८१४		कृषि क्षेत्र
२२१४	मुस्ताङ	८	८ ड	५२०८२८	कृषि क्षेत्र/सार्वजनिक उपयोग क्षेत्र	कृषि क्षेत्र
२२१५	मुस्ताङ	८	८ ड	५२०८३५		कृषि क्षेत्र
२२१६	मुस्ताङ	८	८ ड	५२०८६८	कृषि क्षेत्र/आवासिय क्षेत्र	आवासिय क्षेत्र
२२१७	मुस्ताङ	८	८ ड	५२०९१६	कृषि क्षेत्र/सार्वजनिक उपयोग क्षेत्र	कृषि क्षेत्र

यो विवरण जिर्ण कित्तानापी नक्सा डिजिटार्इज गरी तयार गरिएको डिजिटल डाटाबेसबाट तयार गरिएको हुदाँ कुनै कित्ता न दोहोरिएमा, छुट हन गएमा वा अस्पष्ट हन गएमा नापि कार्यालयको प्राविधिक सहयोगमा साविक नक्सा तथा अन्य प्रमाणको आधारमा सुधार गर्न सकिनेछ।

गा वि स मुस्ताङ  
साविक वडा ८

क्र. स	साविक गा वि स	साविक वडा	सिट न.	कित्ता न.	दइ वा दुइ भन्दा बढि क्षेत्रमा परेका कित्ताहरु	भूउपयोग वर्गकरण क्षेत्र
२२१८	मुस्ताङ	८	८ ड	५२०९४६		कृषि क्षेत्र
२२१९	मुस्ताङ	८	८ ड	५२०९६४		कृषि क्षेत्र
२२२०	मुस्ताङ	८	८ ड	५२०९७०		कृषि क्षेत्र
२२२१	मुस्ताङ	८	८ ड	५२०९९८		कृषि क्षेत्र
२२२२	मुस्ताङ	८	८ ड	५२०९९९		कृषि क्षेत्र
२२२३	मुस्ताङ	८	८ ड	५२१०६२		कृषि क्षेत्र
२२२४	मुस्ताङ	८	८ ड	५२१०६४	कृषि क्षेत्र/सार्वजनिक उपयोग क्षेत्र	कृषि क्षेत्र
२२२५	मुस्ताङ	८	८ ड	५२१०६६		कृषि क्षेत्र
२२२६	मुस्ताङ	८	८ ड	५२१०८०		कृषि क्षेत्र
२२२७	मुस्ताङ	८	८ ड	५२१०८८	कृषि क्षेत्र/आवासिय क्षेत्र	आवासिय क्षेत्र
२२२८	मुस्ताङ	८	८ ड	५२१०९३		आवासिय क्षेत्र
२२२९	मुस्ताङ	८	८ ड	५३०१०३		कृषि क्षेत्र
२२३०	मुस्ताङ	८	८ ड	५३०५४५		आवासिय क्षेत्र
२२३१	मुस्ताङ	८	८ ड	५३०९६४		कृषि क्षेत्र
२२३२	मुस्ताङ	८	८ ड	५३०९९९		कृषि क्षेत्र
२२३३	मुस्ताङ	८	८ ड	९९९९४५	कृषि क्षेत्र/नदी,खोला,ताल,सिमसार क्षेत्र	कृषि क्षेत्र
२२३४	मुस्ताङ	८	८ ड	९९९९४६		कृषि क्षेत्र
२२३५	मुस्ताङ	८	८ ड	९९९९४७	कृषि क्षेत्र/नदी,खोला,ताल,सिमसार क्षेत्र	कृषि क्षेत्र
२२३६	मुस्ताङ	८	८ ड	९९९९४८	कृषि क्षेत्र/आवासिय क्षेत्र	आवासिय क्षेत्र
२२३७	मुस्ताङ	८	८ ड	९९९९४९		कृषि क्षेत्र
२२३८	मुस्ताङ	८	८ ड	९९९९५०		कृषि क्षेत्र
२२३९	मुस्ताङ	८	८ ड	९९९९५१		कृषि क्षेत्र
२२४०	मुस्ताङ	८	८ ड	९९९९५३	कृषि क्षेत्र/सार्वजनिक उपयोग क्षेत्र	कृषि क्षेत्र
२२४१	मुस्ताङ	८	८ ड	९९९९५४		कृषि क्षेत्र
२२४२	मुस्ताङ	८	८ ड	९९९९५५		आवासिय क्षेत्र
२२४३	मुस्ताङ	८	८ ड	९९९९५६		कृषि क्षेत्र
२२४४	मुस्ताङ	८	८ ड	९९९९५७		कृषि क्षेत्र
२२४५	मुस्ताङ	८	८ ड	९९९९५८	कृषि क्षेत्र/नदी,खोला,ताल,सिमसार क्षेत्र	कृषि क्षेत्र
२२४६	मुस्ताङ	८	८ ड	९९९९५९		कृषि क्षेत्र
२२४७	मुस्ताङ	८	८ ड	९९९९६०		कृषि क्षेत्र
२२४८	मुस्ताङ	८	८ ड	९९९९६१	कृषि क्षेत्र/व्यवसायिक क्षेत्र/सार्वजनिक उपयोग क्षेत्र/आवासिय क्षेत्र	व्यवसायिक क्षेत्र
२२४९	मुस्ताङ	८	८ ड	९९९९६२		कृषि क्षेत्र
२२५०	मुस्ताङ	८	८ ड	९९९९६३		कृषि क्षेत्र
२२५१	मुस्ताङ	८	८ ड	९९९९६४		कृषि क्षेत्र
२२५२	मुस्ताङ	८	८ ड	९९९९६५		कृषि क्षेत्र
२२५३	मुस्ताङ	८	८ ड	९९९९६६	कृषि क्षेत्र/आवासिय क्षेत्र	आवासिय क्षेत्र
२२५४	मुस्ताङ	८	८ ड	९९९९६७	कृषि क्षेत्र/आवासिय क्षेत्र	आवासिय क्षेत्र
२२५५	मुस्ताङ	८	८ ड	९९९९६८		कृषि क्षेत्र
२२५६	मुस्ताङ	८	८ ड	९९९९६९	कृषि क्षेत्र/सार्वजनिक उपयोग क्षेत्र	कृषि क्षेत्र
२२५७	मुस्ताङ	८	८ ड	९९९९७०		आवासिय क्षेत्र
२२५८	मुस्ताङ	८	८ ड	९९९९७१		कृषि क्षेत्र
२२५९	मुस्ताङ	८	८ ड	९९९९७२		कृषि क्षेत्र
२२६०	मुस्ताङ	८	८ ड	९९९९७३		कृषि क्षेत्र
२२६१	मुस्ताङ	८	८ ड	९९९९७४		कृषि क्षेत्र
२२६२	मुस्ताङ	८	८ ड	९९९९७५		कृषि क्षेत्र

यो विवरण जिर्ण कित्तानापी नक्सा डिजिटार्इज गरी तयार गरिएको डिजिटल डाटाबेसबाट तयार गरिएको हुदाँ कुनै कित्ता न दोहोरिएमा, छुट हन गएमा वा अस्पष्ट हन गएमा नापि कार्यालयको प्राविधिक सहयोगमा साविक नक्सा तथा अन्य प्रमाणको आधारमा सुधार गर्न सकिनेछ।

गा वि स मुस्ताङ  
साविक वडा ८

क्र. स	साविक गा वि स	साविक वडा	सिट न.	कित्ता न.	दइ वा दुइ भन्दा बढि क्षेत्रमा परेका कित्ताहरु	भूउपयोग वर्गकरण क्षेत्र
२२६३	मुस्ताङ	८	८ ड	९९९९७६		कृषि क्षेत्र
२२६४	मुस्ताङ	८	८ ड	९९९९७७		कृषि क्षेत्र
२२६५	मुस्ताङ	८	८ ड	९९९९७८		कृषि क्षेत्र
२२६६	मुस्ताङ	८	८ ड	९९९९७९		कृषि क्षेत्र
२२६७	मुस्ताङ	८	८ ड	९९९९८०		कृषि क्षेत्र
२२६८	मुस्ताङ	८	८ ड	९९९९८१		कृषि क्षेत्र
२२६९	मुस्ताङ	८	८ ड	९९९९८२		कृषि क्षेत्र
२२७०	मुस्ताङ	८	८ ड	९९९९८३	कृषि क्षेत्र/नदी,खोला,ताल,सिमसार क्षेत्र/सार्वजनिक उपयोग क्षेत्र/आवासिय क्षेत्र	आवासिय क्षेत्र
२२७१	मुस्ताङ	८	८ ड	९९९९८४		कृषि क्षेत्र
२२७२	मुस्ताङ	८	८ ड	९९९९८५		कृषि क्षेत्र
२२७३	मुस्ताङ	८	८ ड	९९९९८६		कृषि क्षेत्र
२२७४	मुस्ताङ	८	८ ड	९९९९८७	कृषि क्षेत्र/नदी,खोला,ताल,सिमसार क्षेत्र/सार्वजनिक उपयोग क्षेत्र	कृषि क्षेत्र
२२७५	मुस्ताङ	८	८ ड	९९९९८८		कृषि क्षेत्र
२२७६	मुस्ताङ	८	८ ड	९९९९८९		आवासिय क्षेत्र
२२७७	मुस्ताङ	८	८ ड	९९९९९०	कृषि क्षेत्र/नदी,खोला,ताल,सिमसार क्षेत्र	कृषि क्षेत्र
२२७८	मुस्ताङ	८	८ ड	९९९९९१		कृषि क्षेत्र
२२७९	मुस्ताङ	८	८ ड	९९९९९२		कृषि क्षेत्र
२२८०	मुस्ताङ	८	८ ड	९९९९९३	कृषि क्षेत्र/सार्वजनिक उपयोग क्षेत्र	कृषि क्षेत्र
२२८१	मुस्ताङ	८	८ ड	९९९९९४		कृषि क्षेत्र
२२८२	मुस्ताङ	८	८ ड	९९९९९५	कृषि क्षेत्र/सार्वजनिक उपयोग क्षेत्र	कृषि क्षेत्र
२२८३	मुस्ताङ	८	८ ड	९९९९९६	कृषि क्षेत्र/सार्वजनिक उपयोग क्षेत्र/आवासिय क्षेत्र	आवासिय क्षेत्र
२२८४	मुस्ताङ	८	८ ड	९९९९९७		कृषि क्षेत्र
२२८५	मुस्ताङ	८	८ ड	९९९९९८		कृषि क्षेत्र
२२८६	मुस्ताङ	८	८ ड	९९९९९९		कृषि क्षेत्र
२२८७	मुस्ताङ	८	८ च	१	कृषि क्षेत्र/नदी,खोला,ताल,सिमसार क्षेत्र	कृषि क्षेत्र
२२८८	मुस्ताङ	८	८ च	२	कृषि क्षेत्र/नदी,खोला,ताल,सिमसार क्षेत्र	कृषि क्षेत्र
२२८९	मुस्ताङ	८	८ च	३		कृषि क्षेत्र
२२९०	मुस्ताङ	८	८ च	४		कृषि क्षेत्र
२२९१	मुस्ताङ	८	८ च	५	कृषि क्षेत्र/नदी,खोला,ताल,सिमसार क्षेत्र	कृषि क्षेत्र
२२९२	मुस्ताङ	८	८ च	६	कृषि क्षेत्र/नदी,खोला,ताल,सिमसार क्षेत्र	कृषि क्षेत्र
२२९३	मुस्ताङ	८	८ च	७	कृषि क्षेत्र/नदी,खोला,ताल,सिमसार क्षेत्र	कृषि क्षेत्र
२२९४	मुस्ताङ	८	८ च	८		कृषि क्षेत्र
२२९५	मुस्ताङ	८	८ च	९		कृषि क्षेत्र
२२९६	मुस्ताङ	८	८ च	१०		कृषि क्षेत्र
२२९७	मुस्ताङ	८	८ च	११		कृषि क्षेत्र

यो विवरण जिर्ण कित्तानापी नक्सा डिजिटार्इज गरी तयार गरिएको डिजिटल डाटाबेसबाट तयार गरिएको हुदाँ कुनै कित्ता न दोहोरिएमा, छुट हन गएमा वा अस्पष्ट हन गएमा नापि कार्यालयको प्राविधिक सहयोगमा साविक नक्सा तथा अन्य प्रमाणको आधारमा सुधार गर्न सकिनेछ।

गा वि स मुस्ताङ  
साविक वडा ८

क्र. स	साविक गा वि स	साविक वडा	सिट न.	कित्ता न.	दइ वा दुइ भन्दा बढि क्षेत्रमा परेका कित्ताहरु	भूउपयोग वर्गकरण क्षेत्र
२२९८	मुस्ताङ	८	८ च	१२		कृषि क्षेत्र
२२९९	मुस्ताङ	८	८ च	१३		कृषि क्षेत्र
२३००	मुस्ताङ	८	८ च	१४		कृषि क्षेत्र
२३०१	मुस्ताङ	८	८ च	१५		कृषि क्षेत्र
२३०२	मुस्ताङ	८	८ च	१६		कृषि क्षेत्र
२३०३	मुस्ताङ	८	८ च	१७		कृषि क्षेत्र
२३०४	मुस्ताङ	८	८ च	१८		कृषि क्षेत्र
२३०५	मुस्ताङ	८	८ च	१९		कृषि क्षेत्र
२३०६	मुस्ताङ	८	८ च	२०		कृषि क्षेत्र
					कृषि क्षेत्र/नदी, खोला, ताल, सिमसार क्षेत्र	
२३०७	मुस्ताङ	८	८ च	२१		कृषि क्षेत्र
२३०८	मुस्ताङ	८	८ च	२२		कृषि क्षेत्र
२३०९	मुस्ताङ	८	८ च	२३		कृषि क्षेत्र
२३१०	मुस्ताङ	८	८ च	२४		कृषि क्षेत्र
२३११	मुस्ताङ	८	८ च	२५		कृषि क्षेत्र
२३१२	मुस्ताङ	८	८ च	२६		कृषि क्षेत्र
२३१३	मुस्ताङ	८	८ च	२७		कृषि क्षेत्र
२३१४	मुस्ताङ	८	८ च	२८		कृषि क्षेत्र
२३१५	मुस्ताङ	८	८ च	२९		कृषि क्षेत्र
२३१६	मुस्ताङ	८	८ च	३०		कृषि क्षेत्र
२३१७	मुस्ताङ	८	८ च	३१		कृषि क्षेत्र
२३१८	मुस्ताङ	८	८ च	३२		कृषि क्षेत्र
					कृषि क्षेत्र/सार्वजनिक उपयोग क्षेत्र	
२३१९	मुस्ताङ	८	८ च	३३		कृषि क्षेत्र
२३२०	मुस्ताङ	८	८ च	३४		कृषि क्षेत्र
२३२१	मुस्ताङ	८	८ च	३५		कृषि क्षेत्र
२३२२	मुस्ताङ	८	८ च	३६		कृषि क्षेत्र
२३२३	मुस्ताङ	८	८ च	३७		कृषि क्षेत्र
२३२४	मुस्ताङ	८	८ च	३८		कृषि क्षेत्र
२३२५	मुस्ताङ	८	८ च	३९		कृषि क्षेत्र
२३२६	मुस्ताङ	८	८ च	४०		कृषि क्षेत्र
२३२७	मुस्ताङ	८	८ च	४१		कृषि क्षेत्र
२३२८	मुस्ताङ	८	८ च	४२		कृषि क्षेत्र
२३२९	मुस्ताङ	८	८ च	४३		कृषि क्षेत्र
२३३०	मुस्ताङ	८	८ च	४४		कृषि क्षेत्र
२३३१	मुस्ताङ	८	८ च	४५		कृषि क्षेत्र
२३३२	मुस्ताङ	८	८ च	४६		कृषि क्षेत्र
२३३३	मुस्ताङ	८	८ च	४७		कृषि क्षेत्र
२३३४	मुस्ताङ	८	८ च	४८		कृषि क्षेत्र
२३३५	मुस्ताङ	८	८ च	४९		कृषि क्षेत्र
२३३६	मुस्ताङ	८	८ च	५०		कृषि क्षेत्र
२३३७	मुस्ताङ	८	८ च	५१		कृषि क्षेत्र
२३३८	मुस्ताङ	८	८ च	५२		कृषि क्षेत्र
२३३९	मुस्ताङ	८	८ च	५३		कृषि क्षेत्र
२३४०	मुस्ताङ	८	८ च	५४		कृषि क्षेत्र
२३४१	मुस्ताङ	८	८ च	५५		कृषि क्षेत्र
२३४२	मुस्ताङ	८	८ च	५६		कृषि क्षेत्र
२३४३	मुस्ताङ	८	८ च	५७		कृषि क्षेत्र
२३४४	मुस्ताङ	८	८ च	५८		कृषि क्षेत्र
२३४५	मुस्ताङ	८	८ च	५९		कृषि क्षेत्र
२३४६	मुस्ताङ	८	८ च	६०		कृषि क्षेत्र
२३४७	मुस्ताङ	८	८ च	६१		कृषि क्षेत्र
२३४८	मुस्ताङ	८	८ च	६२		कृषि क्षेत्र
२३४९	मुस्ताङ	८	८ च	६३		कृषि क्षेत्र
२३५०	मुस्ताङ	८	८ च	६४		कृषि क्षेत्र

यो विवरण जिर्ण कित्तानापी नक्सा डिजिटार्इज गरी तयार गरिएको डिजिटल डाटाबेसबाट तयार गरिएको हुदाँ कुनै कित्ता न दोहोरिएमा, छुट हन गएमा वा अस्पष्ट हन गएमा नापि कार्यालयको प्राविधिक सहयोगमा साविक नक्सा तथा अन्य प्रमाणको आधारमा सुधार गर्न सकिनेछ।

गा वि स मुस्ताङ  
साविक वडा ८

क्र. स	साविक गा वि स	साविक वडा	सिट न.	कित्ता न.	दइ वा दुइ भन्दा बढि क्षेत्रमा परेका कित्ताहरु	भूउपयोग वर्गकरण क्षेत्र
२३५१	मुस्ताङ	८	८ च	६५		कृषि क्षेत्र
२३५२	मुस्ताङ	८	८ च	६६		कृषि क्षेत्र
२३५३	मुस्ताङ	८	८ च	६७		कृषि क्षेत्र
२३५४	मुस्ताङ	८	८ च	६८		कृषि क्षेत्र
२३५५	मुस्ताङ	८	८ च	६९		कृषि क्षेत्र
२३५६	मुस्ताङ	८	८ च	७०		कृषि क्षेत्र
२३५७	मुस्ताङ	८	८ च	७१		कृषि क्षेत्र
२३५८	मुस्ताङ	८	८ च	७२		कृषि क्षेत्र
२३५९	मुस्ताङ	८	८ च	७३		कृषि क्षेत्र
२३६०	मुस्ताङ	८	८ च	७४		कृषि क्षेत्र
२३६१	मुस्ताङ	८	८ च	७५		कृषि क्षेत्र
२३६२	मुस्ताङ	८	८ च	७६		कृषि क्षेत्र
२३६३	मुस्ताङ	८	८ च	७७		कृषि क्षेत्र
२३६४	मुस्ताङ	८	८ च	७८		कृषि क्षेत्र
२३६५	मुस्ताङ	८	८ च	७९		कृषि क्षेत्र
२३६६	मुस्ताङ	८	८ च	८०		कृषि क्षेत्र
२३६७	मुस्ताङ	८	८ च	८१		कृषि क्षेत्र
२३६८	मुस्ताङ	८	८ च	८२		कृषि क्षेत्र
२३६९	मुस्ताङ	८	८ च	८३		कृषि क्षेत्र
२३७०	मुस्ताङ	८	८ च	८४		कृषि क्षेत्र
२३७१	मुस्ताङ	८	८ च	८६		कृषि क्षेत्र
२३७२	मुस्ताङ	८	८ च	८७	कृषि क्षेत्र/सार्वजनिक उपयोग क्षेत्र	कृषि क्षेत्र
२३७३	मुस्ताङ	८	८ च	८८	कृषि क्षेत्र/नदी,खोला,ताल,सिमसार क्षेत्र/सार्वजनिक उपयोग क्षेत्र	सार्वजनिक उपयोग क्षेत्र
२३७४	मुस्ताङ	८	८ च	८९	कृषि क्षेत्र/नदी,खोला,ताल,सिमसार क्षेत्र/सार्वजनिक उपयोग क्षेत्र/आवासिय क्षेत्र	सार्वजनिक उपयोग क्षेत्र
२३७५	मुस्ताङ	८	८ च	९०		कृषि क्षेत्र
२३७६	मुस्ताङ	८	८ च	९१	कृषि क्षेत्र/सार्वजनिक उपयोग क्षेत्र	कृषि क्षेत्र
२३७७	मुस्ताङ	८	८ च	९३		कृषि क्षेत्र
२३७८	मुस्ताङ	८	८ च	९४	कृषि क्षेत्र/सार्वजनिक उपयोग क्षेत्र/आवासिय क्षेत्र	आवासिय क्षेत्र
२३७९	मुस्ताङ	८	८ च	९५	कृषि क्षेत्र/सार्वजनिक उपयोग क्षेत्र/आवासिय क्षेत्र	आवासिय क्षेत्र
२३८०	मुस्ताङ	८	८ च	९६	कृषि क्षेत्र/सार्वजनिक उपयोग क्षेत्र	कृषि क्षेत्र
२३८१	मुस्ताङ	८	८ च	९८	/सार्वजनिक उपयोग क्षेत्र/आवासिय क्षेत्र	आवासिय क्षेत्र
२३८२	मुस्ताङ	८	८ च	९९	/सार्वजनिक उपयोग क्षेत्र/आवासिय क्षेत्र	आवासिय क्षेत्र
२३८३	मुस्ताङ	८	८ च	१००	कृषि क्षेत्र/सार्वजनिक उपयोग क्षेत्र	कृषि क्षेत्र
२३८४	मुस्ताङ	८	८ च	१०१	कृषि क्षेत्र/सार्वजनिक उपयोग क्षेत्र/आवासिय क्षेत्र	सार्वजनिक उपयोग क्षेत्र
२३८५	मुस्ताङ	८	८ च	१०२	कृषि क्षेत्र/आवासिय क्षेत्र	आवासिय क्षेत्र
२३८६	मुस्ताङ	८	८ च	१०३	कृषि क्षेत्र/सार्वजनिक उपयोग क्षेत्र	कृषि क्षेत्र
२३८७	मुस्ताङ	८	८ च	१०४	कृषि क्षेत्र/नदी,खोला,ताल,सिमसार क्षेत्र/सार्वजनिक उपयोग क्षेत्र	सार्वजनिक उपयोग क्षेत्र

यो विवरण जिर्ण कित्तानापी नक्सा डिजिटार्इज गरी तयार गरिएको डिजिटल डाटाबेसबाट तयार गरिएको हुदाँ कुनै कित्ता न दोहोरिएमा, छुट हन गएमा वा अस्पष्ट हन गएमा नापि कार्यालयको प्राविधिक सहयोगमा साविक नक्सा तथा अन्य प्रमाणको आधारमा सुधार गर्न सकिनेछ।

गा वि स मुस्ताङ  
साविक वडा ८

क्र. स	साविक गा वि स	साविक वडा	सिट न.	कित्ता न.	दइ वा दुइ भन्दा बढि क्षेत्रमा परेका कित्ताहरु	भरूपयोग वर्गकरण क्षेत्र
२३८८	मुस्ताङ	८	८ च	१०५	कृषि क्षेत्र/सार्वजनिक उपयोग क्षेत्र	कृषि क्षेत्र
२३८९	मुस्ताङ	८	८ च	१०६		कृषि क्षेत्र
२३९०	मुस्ताङ	८	८ च	१०७		कृषि क्षेत्र
२३९१	मुस्ताङ	८	८ च	१०८	/सार्वजनिक उपयोग क्षेत्र/आवासिय क्षेत्र	आवासिय क्षेत्र
२३९२	मुस्ताङ	८	८ च	१०९	कृषि क्षेत्र/सार्वजनिक उपयोग क्षेत्र/अन्य क्षेत्र/आवासिय क्षेत्र	सार्वजनिक उपयोग क्षेत्र
२३९३	मुस्ताङ	८	८ च	११०	कृषि क्षेत्र/आवासिय क्षेत्र	आवासिय क्षेत्र
२३९४	मुस्ताङ	८	८ च	१११		कृषि क्षेत्र
२३९५	मुस्ताङ	८	८ च	११२		कृषि क्षेत्र
२३९६	मुस्ताङ	८	८ च	९९९९९९	कृषि क्षेत्र/सार्वजनिक उपयोग क्षेत्र/आवासिय क्षेत्र	आवासिय क्षेत्र
२३९७	मुस्ताङ	८	८ छ	१		कृषि क्षेत्र
२३९८	मुस्ताङ	८	८ छ	२		कृषि क्षेत्र
२३९९	मुस्ताङ	८	८ छ	३		कृषि क्षेत्र
२४००	मुस्ताङ	८	८ छ	४		कृषि क्षेत्र
२४०१	मुस्ताङ	८	८ छ	५		कृषि क्षेत्र
२४०२	मुस्ताङ	८	८ छ	६		कृषि क्षेत्र
२४०३	मुस्ताङ	८	८ छ	७		कृषि क्षेत्र
२४०४	मुस्ताङ	८	८ छ	८		कृषि क्षेत्र
२४०५	मुस्ताङ	८	८ छ	९		कृषि क्षेत्र
२४०६	मुस्ताङ	८	८ छ	१०		कृषि क्षेत्र
२४०७	मुस्ताङ	८	८ छ	११		कृषि क्षेत्र
२४०८	मुस्ताङ	८	८ छ	१२		कृषि क्षेत्र
२४०९	मुस्ताङ	८	८ छ	१३		कृषि क्षेत्र
२४१०	मुस्ताङ	८	८ छ	१४		कृषि क्षेत्र
२४११	मुस्ताङ	८	८ छ	१५		कृषि क्षेत्र
२४१२	मुस्ताङ	८	८ छ	१६		कृषि क्षेत्र
२४१३	मुस्ताङ	८	८ छ	१७		कृषि क्षेत्र
२४१४	मुस्ताङ	८	८ छ	१८		कृषि क्षेत्र
२४१५	मुस्ताङ	८	८ छ	१९		कृषि क्षेत्र
२४१६	मुस्ताङ	८	८ छ	२०		कृषि क्षेत्र
२४१७	मुस्ताङ	८	८ छ	२१		कृषि क्षेत्र
२४१८	मुस्ताङ	८	८ छ	२२		कृषि क्षेत्र
२४१९	मुस्ताङ	८	८ छ	२४		कृषि क्षेत्र
२४२०	मुस्ताङ	८	८ छ	२६		कृषि क्षेत्र
२४२१	मुस्ताङ	८	८ छ	२७		कृषि क्षेत्र
२४२२	मुस्ताङ	८	८ छ	२८		कृषि क्षेत्र
२४२३	मुस्ताङ	८	८ छ	२९		कृषि क्षेत्र
२४२४	मुस्ताङ	८	८ छ	३०		कृषि क्षेत्र
२४२५	मुस्ताङ	८	८ छ	३१		कृषि क्षेत्र
२४२६	मुस्ताङ	८	८ छ	३२		कृषि क्षेत्र
२४२७	मुस्ताङ	८	८ छ	३३		कृषि क्षेत्र
२४२८	मुस्ताङ	८	८ छ	३४		कृषि क्षेत्र
२४२९	मुस्ताङ	८	८ छ	३५		कृषि क्षेत्र
२४३०	मुस्ताङ	८	८ छ	३६		कृषि क्षेत्र
२४३१	मुस्ताङ	८	८ छ	३७		कृषि क्षेत्र
२४३२	मुस्ताङ	८	८ छ	३८		कृषि क्षेत्र
२४३३	मुस्ताङ	८	८ छ	३९		कृषि क्षेत्र
२४३४	मुस्ताङ	८	८ छ	४०		कृषि क्षेत्र
२४३५	मुस्ताङ	८	८ छ	४१		कृषि क्षेत्र
२४३६	मुस्ताङ	८	८ छ	४४		कृषि क्षेत्र
२४३७	मुस्ताङ	८	८ छ	४५		कृषि क्षेत्र
२४३८	मुस्ताङ	८	८ छ	४६		कृषि क्षेत्र

यो विवरण जिर्ण कित्तानापी नक्सा डिजिटार्इज गरी तयार गरिएको डिजिटल डाटाबेसबाट तयार गरिएको हुदाँ कुनै कित्ता न दोहोरिएमा, छुट हन गएमा वा अस्पष्ट हन गएमा नापि कार्यालयको प्राविधिक सहयोगमा साविक नक्सा तथा अन्य प्रमाणको आधारमा सुधार गर्न सकिनेछ।



गा वि स मुस्ताङ  
साविक वडा ८

क्र. स	साविक गा वि स	साविक वडा	सिट न.	कित्ता न.	दइ वा दुइ भन्दा बढि क्षेत्रमा परेका कित्ताहरु	भरूपयोग वर्गकरण क्षेत्र
२४९५	मुस्ताङ	८	८ छ	१०४		कृषि क्षेत्र
२४९६	मुस्ताङ	८	८ छ	१०५		कृषि क्षेत्र
२४९७	मुस्ताङ	८	८ छ	१०६		कृषि क्षेत्र
२४९८	मुस्ताङ	८	८ छ	१०७		कृषि क्षेत्र
२४९९	मुस्ताङ	८	८ छ	१०८		कृषि क्षेत्र
२५००	मुस्ताङ	८	८ छ	१०९		कृषि क्षेत्र
२५०१	मुस्ताङ	८	८ छ	११०		कृषि क्षेत्र
२५०२	मुस्ताङ	८	८ छ	१११		कृषि क्षेत्र
२५०३	मुस्ताङ	८	८ छ	११२		कृषि क्षेत्र
२५०४	मुस्ताङ	८	८ छ	११३		कृषि क्षेत्र
२५०५	मुस्ताङ	८	८ छ	११४		कृषि क्षेत्र
२५०६	मुस्ताङ	८	८ छ	११५		कृषि क्षेत्र
२५०७	मुस्ताङ	८	८ छ	११६		कृषि क्षेत्र
२५०८	मुस्ताङ	८	८ छ	११७		कृषि क्षेत्र
२५०९	मुस्ताङ	८	८ छ	११८		कृषि क्षेत्र
२५१०	मुस्ताङ	८	८ छ	११९		कृषि क्षेत्र
२५११	मुस्ताङ	८	८ छ	१२०		कृषि क्षेत्र
२५१२	मुस्ताङ	८	८ छ	१२१		कृषि क्षेत्र
२५१३	मुस्ताङ	८	८ छ	१२२		कृषि क्षेत्र
२५१४	मुस्ताङ	८	८ छ	१२३		कृषि क्षेत्र
२५१५	मुस्ताङ	८	८ छ	१२४		कृषि क्षेत्र
२५१६	मुस्ताङ	८	८ छ	१२५		कृषि क्षेत्र
२५१७	मुस्ताङ	८	८ छ	१२६		कृषि क्षेत्र
२५१८	मुस्ताङ	८	८ छ	१२७		कृषि क्षेत्र
२५१९	मुस्ताङ	८	८ छ	१२८		कृषि क्षेत्र
२५२०	मुस्ताङ	८	८ छ	१२९	कृषि क्षेत्र/सार्वजनिक उपयोग क्षेत्र/अन्य क्षेत्र	कृषि क्षेत्र
२५२१	मुस्ताङ	८	८ छ	१३०		कृषि क्षेत्र
२५२२	मुस्ताङ	८	८ छ	१३१		कृषि क्षेत्र
२५२३	मुस्ताङ	८	८ छ	१३२		कृषि क्षेत्र
२५२४	मुस्ताङ	८	८ छ	१३३		कृषि क्षेत्र
२५२५	मुस्ताङ	८	८ छ	१३४		कृषि क्षेत्र
२५२६	मुस्ताङ	८	८ छ	१३५		कृषि क्षेत्र
२५२७	मुस्ताङ	८	८ छ	१३६		कृषि क्षेत्र
२५२८	मुस्ताङ	८	८ छ	५१००२५		कृषि क्षेत्र
२५२९	मुस्ताङ	८	८ छ	५१००४२		कृषि क्षेत्र
२५३०	मुस्ताङ	८	८ छ	५२००२५		कृषि क्षेत्र
२५३१	मुस्ताङ	८	८ छ	५२००४२		कृषि क्षेत्र
२५३२	मुस्ताङ	८	८ छ	९९९९९७		कृषि क्षेत्र
२५३३	मुस्ताङ	८	८ छ	९९९९९८	कृषि क्षेत्र/नदी,खोला,ताल,सिमसार क्षेत्र	कृषि क्षेत्र
२५३४	मुस्ताङ	८	८ छ	९९९९९९	कृषि क्षेत्र/सार्वजनिक उपयोग क्षेत्र/अन्य क्षेत्र	सार्वजनिक उपयोग क्षेत्र
२५३५	मुस्ताङ	८	८ ज	१		कृषि क्षेत्र
२५३६	मुस्ताङ	८	८ ज	२	कृषि क्षेत्र/सार्वजनिक उपयोग क्षेत्र/आवासिय क्षेत्र	सार्वजनिक उपयोग क्षेत्र
२५३७	मुस्ताङ	८	८ ज	३		कृषि क्षेत्र
२५३८	मुस्ताङ	८	८ ज	४		कृषि क्षेत्र
२५३९	मुस्ताङ	८	८ ज	५		कृषि क्षेत्र
२५४०	मुस्ताङ	८	८ ज	६		कृषि क्षेत्र
२५४१	मुस्ताङ	८	८ ज	७		कृषि क्षेत्र
२५४२	मुस्ताङ	८	८ ज	८		कृषि क्षेत्र
२५४३	मुस्ताङ	८	८ ज	९		कृषि क्षेत्र
२५४४	मुस्ताङ	८	८ ज	१०		कृषि क्षेत्र
२५४५	मुस्ताङ	८	८ ज	११		कृषि क्षेत्र

यो विवरण जिर्ण कित्तानापी नक्सा डिजिटार्इज गरी तयार गरिएको डिजिटल डाटाबेसबाट तयार गरिएको हुदाँ कुनै कित्ता न दोहोरिएमा, छुट हन गएमा वा अस्पष्ट हन गएमा नापि कार्यालयको प्राविधिक सहयोगमा साविक नक्सा तथा अन्य प्रमाणको आधारमा सुधार गर्न सकिनेछ।


**गा वि स मुस्ताड  
साविक वडा ८**

क्र. स	साविक गा वि स	साविक वडा	सिट न.	कित्ता न.	दइ वा दुइ भन्दा बढि क्षेत्रमा परेका कित्ताहरु	भरूपयोग वर्गकरण क्षेत्र
२५४६	मुस्ताड	८	८ ज	१२		कृषि क्षेत्र
२५४७	मुस्ताड	८	८ ज	१३		कृषि क्षेत्र
२५४८	मुस्ताड	८	८ ज	१४		कृषि क्षेत्र
२५४९	मुस्ताड	८	८ ज	१५		कृषि क्षेत्र
२५५०	मुस्ताड	८	८ ज	१६		कृषि क्षेत्र
२५५१	मुस्ताड	८	८ ज	१७		कृषि क्षेत्र
२५५२	मुस्ताड	८	८ ज	१८		कृषि क्षेत्र
२५५३	मुस्ताड	८	८ ज	१९		कृषि क्षेत्र
२५५४	मुस्ताड	८	८ ज	२०		कृषि क्षेत्र
२५५५	मुस्ताड	८	८ ज	२१	कृषि क्षेत्र/आवासिय क्षेत्र	आवासिय क्षेत्र
२५५६	मुस्ताड	८	८ ज	२२		कृषि क्षेत्र
२५५७	मुस्ताड	८	८ ज	२३		कृषि क्षेत्र
२५५८	मुस्ताड	८	८ ज	२४		कृषि क्षेत्र
२५५९	मुस्ताड	८	८ ज	२५		कृषि क्षेत्र
२५६०	मुस्ताड	८	८ ज	२७	कृषि क्षेत्र/सार्वजनिक उपयोग क्षेत्र	सार्वजनिक उपयोग क्षेत्र
२५६१	मुस्ताड	८	८ ज	९९९९८	कृषि क्षेत्र/सार्वजनिक उपयोग क्षेत्र	कृषि क्षेत्र

यो विवरण जिर्ण कितानापी नक्सा डिजिटलाईज गरी तयार गरिएको डिजिटल डाटाबेसबाट तयार गरिएको हुदाँ कुनै कित्ता न दोहोरिएमा, छुट हन गएमा वा अस्पष्ट हन गएमा नापि कार्यालयको प्राविधिक सहयोगमा साविक नक्सा तथा अन्य प्रमाणको आधारमा सुधार गर्न सकिनेछ।



लोमान्थाङ गाउँपालिका  
गाउँकार्यपालिकाको कार्यालय  
लोमान्थाङ, मुस्ताङ  
गण्डकी प्रदेश, नेपाल



गा वि स अनुसार भू-उपयोग क्षेत्र वर्गीकृत  
कित्ताहरुको विवरण  
गा वि स : मुस्ताङ(साविक वडा ९)

गा वि स मुस्ताङ  
साविक वडा ९

क्र. स	साविक गा वि स	साविक वडा	सिट न.	कित्ता न.	दइ वा दुइ भन्दा बढि क्षेत्रमा परेका कित्ताहरु	भूउपयोग वर्गकरण क्षेत्र
१	मुस्ताङ	९	९ क	१		कृषि क्षेत्र
२	मुस्ताङ	९	९ क	२		कृषि क्षेत्र
३	मुस्ताङ	९	९ क	३	कृषि क्षेत्र/नदी,खोला,ताल,सिमसार क्षेत्र	कृषि क्षेत्र
४	मुस्ताङ	९	९ क	४	कृषि क्षेत्र/नदी,खोला,ताल,सिमसार क्षेत्र	कृषि क्षेत्र
५	मुस्ताङ	९	९ क	५	कृषि क्षेत्र/नदी,खोला,ताल,सिमसार क्षेत्र	कृषि क्षेत्र
६	मुस्ताङ	९	९ क	६	कृषि क्षेत्र/नदी,खोला,ताल,सिमसार क्षेत्र	कृषि क्षेत्र
७	मुस्ताङ	९	९ क	७	कृषि क्षेत्र/नदी,खोला,ताल,सिमसार क्षेत्र	कृषि क्षेत्र
८	मुस्ताङ	९	९ क	८	कृषि क्षेत्र/नदी,खोला,ताल,सिमसार क्षेत्र	कृषि क्षेत्र
९	मुस्ताङ	९	९ क	९		कृषि क्षेत्र
१०	मुस्ताङ	९	९ क	१०		कृषि क्षेत्र
११	मुस्ताङ	९	९ क	११	कृषि क्षेत्र/नदी,खोला,ताल,सिमसार क्षेत्र	कृषि क्षेत्र
१२	मुस्ताङ	९	९ क	१२		कृषि क्षेत्र
१३	मुस्ताङ	९	९ क	१३		कृषि क्षेत्र
१४	मुस्ताङ	९	९ क	१४		कृषि क्षेत्र
१५	मुस्ताङ	९	९ क	१५	कृषि क्षेत्र/नदी,खोला,ताल,सिमसार क्षेत्र	कृषि क्षेत्र
१६	मुस्ताङ	९	९ क	१६		कृषि क्षेत्र
१७	मुस्ताङ	९	९ क	१७		कृषि क्षेत्र
१८	मुस्ताङ	९	९ क	१८		कृषि क्षेत्र
१९	मुस्ताङ	९	९ क	१९		कृषि क्षेत्र
२०	मुस्ताङ	९	९ क	२०		कृषि क्षेत्र
२१	मुस्ताङ	९	९ क	२१	कृषि क्षेत्र/नदी,खोला,ताल,सिमसार क्षेत्र	कृषि क्षेत्र
२२	मुस्ताङ	९	९ क	२२		कृषि क्षेत्र
२३	मुस्ताङ	९	९ क	२३		कृषि क्षेत्र
२४	मुस्ताङ	९	९ क	२४		कृषि क्षेत्र
२५	मुस्ताङ	९	९ क	२५	कृषि क्षेत्र/नदी,खोला,ताल,सिमसार क्षेत्र	कृषि क्षेत्र
२६	मुस्ताङ	९	९ क	२६	कृषि क्षेत्र/नदी,खोला,ताल,सिमसार क्षेत्र	कृषि क्षेत्र
२७	मुस्ताङ	९	९ क	२७		कृषि क्षेत्र
२८	मुस्ताङ	९	९ क	२८		कृषि क्षेत्र
२९	मुस्ताङ	९	९ क	३०	कृषि क्षेत्र/नदी,खोला,ताल,सिमसार क्षेत्र	कृषि क्षेत्र
३०	मुस्ताङ	९	९ क	३१		कृषि क्षेत्र
३१	मुस्ताङ	९	९ क	३२		कृषि क्षेत्र
३२	मुस्ताङ	९	९ क	३३		कृषि क्षेत्र

यो विवरण जिर्ण कित्तानापी नक्सा डिजिटलाईज गरी तयार गरिएको डिजिटल डाटाबेसबाट तयार गरिएको हुदाँ कुनै कित्ता न दोहोरिएमा, छुट हन गएमा वा अस्पष्ट हन गएमा नापि कार्यालयको प्राविधिक सहयोगमा साविक नक्सा तथा अन्य प्रमाणको आधारमा सुधार गर्न सकिनेछ।

गा वि स मुस्ताङ  
साविक वडा ९

क्र. स	साविक गा वि स	साविक वडा	सिट न.	किता न.	दइ वा दुइ भन्दा बढि क्षेत्रमा परेका किताहरु	भरूपयोग वर्गकरण क्षेत्र
३३	मुस्ताङ	९	९ क	३४		कृषि क्षेत्र
३४	मुस्ताङ	९	९ क	३५		कृषि क्षेत्र
३५	मुस्ताङ	९	९ क	३६		कृषि क्षेत्र
३६	मुस्ताङ	९	९ क	३७		कृषि क्षेत्र
३७	मुस्ताङ	९	९ क	३८		कृषि क्षेत्र
३८	मुस्ताङ	९	९ क	३९		कृषि क्षेत्र
३९	मुस्ताङ	९	९ क	४०		कृषि क्षेत्र
४०	मुस्ताङ	९	९ क	४१		कृषि क्षेत्र
४१	मुस्ताङ	९	९ क	४२		कृषि क्षेत्र
४२	मुस्ताङ	९	९ क	४३		कृषि क्षेत्र
४३	मुस्ताङ	९	९ क	४४		कृषि क्षेत्र
४४	मुस्ताङ	९	९ क	४५		कृषि क्षेत्र
४५	मुस्ताङ	९	९ क	४६		कृषि क्षेत्र
४६	मुस्ताङ	९	९ क	४७		कृषि क्षेत्र
४७	मुस्ताङ	९	९ क	४८		कृषि क्षेत्र
४८	मुस्ताङ	९	९ क	४९		कृषि क्षेत्र
४९	मुस्ताङ	९	९ क	५०		कृषि क्षेत्र
५०	मुस्ताङ	९	९ क	५१	कृषि क्षेत्र/नदी,खोला,ताल,सिमसार क्षेत्र/आवासिय क्षेत्र	आवासिय क्षेत्र
५१	मुस्ताङ	९	९ क	५२		कृषि क्षेत्र
५२	मुस्ताङ	९	९ क	५३		कृषि क्षेत्र
५३	मुस्ताङ	९	९ क	५४		कृषि क्षेत्र
५४	मुस्ताङ	९	९ क	५५		कृषि क्षेत्र
५५	मुस्ताङ	९	९ क	५६		कृषि क्षेत्र
५६	मुस्ताङ	९	९ क	५७		कृषि क्षेत्र
५७	मुस्ताङ	९	९ क	५८		कृषि क्षेत्र
५८	मुस्ताङ	९	९ क	५९		कृषि क्षेत्र
५९	मुस्ताङ	९	९ क	६०		कृषि क्षेत्र
६०	मुस्ताङ	९	९ क	६१		कृषि क्षेत्र
६१	मुस्ताङ	९	९ क	६२		कृषि क्षेत्र
६२	मुस्ताङ	९	९ क	६३		कृषि क्षेत्र
६३	मुस्ताङ	९	९ क	६४	कृषि क्षेत्र/नदी,खोला,ताल,सिमसार क्षेत्र	कृषि क्षेत्र
६४	मुस्ताङ	९	९ क	६५	कृषि क्षेत्र/नदी,खोला,ताल,सिमसार क्षेत्र	कृषि क्षेत्र
६५	मुस्ताङ	९	९ क	६६		कृषि क्षेत्र
६६	मुस्ताङ	९	९ क	६७		कृषि क्षेत्र
६७	मुस्ताङ	९	९ क	६८		कृषि क्षेत्र
६८	मुस्ताङ	९	९ क	६९		कृषि क्षेत्र
६९	मुस्ताङ	९	९ क	७०		कृषि क्षेत्र
७०	मुस्ताङ	९	९ क	७१		कृषि क्षेत्र
७१	मुस्ताङ	९	९ क	७२		कृषि क्षेत्र
७२	मुस्ताङ	९	९ क	७३		कृषि क्षेत्र
७३	मुस्ताङ	९	९ क	७४		कृषि क्षेत्र
७४	मुस्ताङ	९	९ क	७५	कृषि क्षेत्र/नदी,खोला,ताल,सिमसार क्षेत्र	कृषि क्षेत्र
७५	मुस्ताङ	९	९ क	७६		कृषि क्षेत्र
७६	मुस्ताङ	९	९ क	७७	कृषि क्षेत्र/नदी,खोला,ताल,सिमसार क्षेत्र	कृषि क्षेत्र
७७	मुस्ताङ	९	९ क	७८		कृषि क्षेत्र
७८	मुस्ताङ	९	९ क	७९		कृषि क्षेत्र

यो विवरण जिर्ण कितानापी नक्सा डिजिटार्इज गरी तयार गरिएको डिजिटल डाटाबेसबाट तयार गरिएको हुदाँ कुनै किता न दोहोरिएमा,छुट हन गएमा वा अस्पष्ट हन गएमा नापि कार्यालयको प्राविधिक सहयोगमा साविक नक्सा तथा अन्य प्रमाणको आधारमा सुधार गर्न सकिनेछ।

गा वि स मुस्ताङ  
साविक वडा ९

क्र. स	साविक गा वि स	साविक वडा	सिट न.	कित्ता न.	दइ वा दुइ भन्दा बढि क्षेत्रमा परेका कित्ताहरु	भूउपयोग वर्गकरण क्षेत्र
७९	मुस्ताङ	९	९ क	८०		कृषि क्षेत्र
८०	मुस्ताङ	९	९ क	८१		कृषि क्षेत्र
८१	मुस्ताङ	९	९ क	८२		कृषि क्षेत्र
८२	मुस्ताङ	९	९ क	८३		कृषि क्षेत्र
८३	मुस्ताङ	९	९ क	८४		कृषि क्षेत्र
८४	मुस्ताङ	९	९ क	८५		कृषि क्षेत्र
८५	मुस्ताङ	९	९ क	८६		कृषि क्षेत्र
८६	मुस्ताङ	९	९ क	८७		कृषि क्षेत्र
८७	मुस्ताङ	९	९ क	८८		कृषि क्षेत्र
८८	मुस्ताङ	९	९ क	८९		कृषि क्षेत्र
८९	मुस्ताङ	९	९ क	९०	कृषि क्षेत्र/आवासिय क्षेत्र	आवासिय क्षेत्र
९०	मुस्ताङ	९	९ क	९२	कृषि क्षेत्र/आवासिय क्षेत्र	आवासिय क्षेत्र
९१	मुस्ताङ	९	९ क	९३	कृषि क्षेत्र/आवासिय क्षेत्र	आवासिय क्षेत्र
९२	मुस्ताङ	९	९ क	९४		आवासिय क्षेत्र
९३	मुस्ताङ	९	९ क	९५		आवासिय क्षेत्र
९४	मुस्ताङ	९	९ क	९६		आवासिय क्षेत्र
९५	मुस्ताङ	९	९ क	९७		आवासिय क्षेत्र
९६	मुस्ताङ	९	९ क	९८	कृषि क्षेत्र/आवासिय क्षेत्र	आवासिय क्षेत्र
९७	मुस्ताङ	९	९ क	९९		कृषि क्षेत्र
९८	मुस्ताङ	९	९ क	१००		कृषि क्षेत्र
९९	मुस्ताङ	९	९ क	१०१		कृषि क्षेत्र
१००	मुस्ताङ	९	९ क	१०२		कृषि क्षेत्र
१०१	मुस्ताङ	९	९ क	१०३		आवासिय क्षेत्र
१०२	मुस्ताङ	९	९ क	१०४		आवासिय क्षेत्र
१०३	मुस्ताङ	९	९ क	१०५		आवासिय क्षेत्र
१०४	मुस्ताङ	९	९ क	१०६		आवासिय क्षेत्र
१०५	मुस्ताङ	९	९ क	१०७	कृषि क्षेत्र/आवासिय क्षेत्र	आवासिय क्षेत्र
१०६	मुस्ताङ	९	९ क	१०८		आवासिय क्षेत्र
१०७	मुस्ताङ	९	९ क	१०९		आवासिय क्षेत्र
१०८	मुस्ताङ	९	९ क	११०		आवासिय क्षेत्र
१०९	मुस्ताङ	९	९ क	१११	कृषि क्षेत्र/आवासिय क्षेत्र	आवासिय क्षेत्र
११०	मुस्ताङ	९	९ क	११२	कृषि क्षेत्र/आवासिय क्षेत्र	आवासिय क्षेत्र
१११	मुस्ताङ	९	९ क	११३		कृषि क्षेत्र
११२	मुस्ताङ	९	९ क	११४		कृषि क्षेत्र
११३	मुस्ताङ	९	९ क	११५	कृषि क्षेत्र/आवासिय क्षेत्र	आवासिय क्षेत्र
११४	मुस्ताङ	९	९ क	११६		कृषि क्षेत्र
११५	मुस्ताङ	९	९ क	११७		कृषि क्षेत्र
११६	मुस्ताङ	९	९ क	११८		कृषि क्षेत्र
११७	मुस्ताङ	९	९ क	११९		कृषि क्षेत्र
११८	मुस्ताङ	९	९ क	१२०		कृषि क्षेत्र
११९	मुस्ताङ	९	९ क	१२१		कृषि क्षेत्र
१२०	मुस्ताङ	९	९ क	१२२		कृषि क्षेत्र
१२१	मुस्ताङ	९	९ क	१२३		कृषि क्षेत्र
१२२	मुस्ताङ	९	९ क	१२४		कृषि क्षेत्र
१२३	मुस्ताङ	९	९ क	१२५	कृषि क्षेत्र/नदी,खोला,ताल,सिमसार क्षेत्र	कृषि क्षेत्र
१२४	मुस्ताङ	९	९ क	१२६		कृषि क्षेत्र
१२५	मुस्ताङ	९	९ क	१२७		कृषि क्षेत्र
१२६	मुस्ताङ	९	९ क	१२८		कृषि क्षेत्र
१२७	मुस्ताङ	९	९ क	१२९		कृषि क्षेत्र
१२८	मुस्ताङ	९	९ क	१३०	कृषि क्षेत्र/नदी,खोला,ताल,सिमसार क्षेत्र	कृषि क्षेत्र

यो विवरण जिर्ण कित्तानापी नक्सा डिजिटलाईज गरी तयार गरिएको डिजिटल डाटाबेसबाट तयार गरिएको हुदाँ कुनै कित्ता न दोहोरिएमा, छुट हन गएमा वा अस्पष्ट हन गएमा नापि कार्यालयको प्राविधिक सहयोगमा साविक नक्सा तथा अन्य प्रमाणको आधारमा सुधार गर्न सकिनेछ।

गा वि स मुस्ताङ  
साविक वडा ९

क्र. स	साविक गा वि स	साविक वडा	सिट न.	किता न.	दइ वा दुइ भन्दा बढि क्षेत्रमा परेका किताहरु	भ्रूपयोग वर्गकरण क्षेत्र
१२९	मुस्ताङ	९	९ क	१३१	कृषि क्षेत्र/नदी,खोला,ताल,सिमसार क्षेत्र	कृषि क्षेत्र
१३०	मुस्ताङ	९	९ क	१३२	कृषि क्षेत्र/आवासिय क्षेत्र	आवासिय क्षेत्र
१३१	मुस्ताङ	९	९ क	१३३		आवासिय क्षेत्र
१३२	मुस्ताङ	९	९ क	१३४	कृषि क्षेत्र/आवासिय क्षेत्र	आवासिय क्षेत्र
१३३	मुस्ताङ	९	९ क	१३५	कृषि क्षेत्र/आवासिय क्षेत्र	आवासिय क्षेत्र
१३४	मुस्ताङ	९	९ क	१३६		आवासिय क्षेत्र
१३५	मुस्ताङ	९	९ क	१३७		आवासिय क्षेत्र
१३६	मुस्ताङ	९	९ क	१३८		आवासिय क्षेत्र
१३७	मुस्ताङ	९	९ क	१३९		आवासिय क्षेत्र
१३८	मुस्ताङ	९	९ क	१४०		आवासिय क्षेत्र
१३९	मुस्ताङ	९	९ क	१४१		आवासिय क्षेत्र
१४०	मुस्ताङ	९	९ क	१४२		आवासिय क्षेत्र
१४१	मुस्ताङ	९	९ क	१४३		आवासिय क्षेत्र
१४२	मुस्ताङ	९	९ क	१४४		आवासिय क्षेत्र
१४३	मुस्ताङ	९	९ क	१४५		आवासिय क्षेत्र
१४४	मुस्ताङ	९	९ क	१४६		आवासिय क्षेत्र
१४५	मुस्ताङ	९	९ क	१४७		आवासिय क्षेत्र
१४६	मुस्ताङ	९	९ क	१४८		आवासिय क्षेत्र
१४७	मुस्ताङ	९	९ क	१४९		आवासिय क्षेत्र
१४८	मुस्ताङ	९	९ क	१५०		आवासिय क्षेत्र
१४९	मुस्ताङ	९	९ क	१५१		आवासिय क्षेत्र
१५०	मुस्ताङ	९	९ क	१५२		आवासिय क्षेत्र
१५१	मुस्ताङ	९	९ क	१५३		आवासिय क्षेत्र
१५२	मुस्ताङ	९	९ क	१५४		आवासिय क्षेत्र
१५३	मुस्ताङ	९	९ क	१५५	कृषि क्षेत्र/आवासिय क्षेत्र	आवासिय क्षेत्र
१५४	मुस्ताङ	९	९ क	१५६	कृषि क्षेत्र/आवासिय क्षेत्र	आवासिय क्षेत्र
१५५	मुस्ताङ	९	९ क	१५७		कृषि क्षेत्र
१५६	मुस्ताङ	९	९ क	१५८	कृषि क्षेत्र/नदी,खोला,ताल,सिमसार क्षेत्र	कृषि क्षेत्र
१५७	मुस्ताङ	९	९ क	१५९	कृषि क्षेत्र/नदी,खोला,ताल,सिमसार क्षेत्र	कृषि क्षेत्र
१५८	मुस्ताङ	९	९ क	१६०	कृषि क्षेत्र/नदी,खोला,ताल,सिमसार क्षेत्र	कृषि क्षेत्र
१५९	मुस्ताङ	९	९ क	१६१	कृषि क्षेत्र/नदी,खोला,ताल,सिमसार क्षेत्र	कृषि क्षेत्र
१६०	मुस्ताङ	९	९ क	१६२	कृषि क्षेत्र/नदी,खोला,ताल,सिमसार क्षेत्र	कृषि क्षेत्र
१६१	मुस्ताङ	९	९ क	१६३	कृषि क्षेत्र/सार्वजनिक उपयोग क्षेत्र	कृषि क्षेत्र
१६२	मुस्ताङ	९	९ क	१६४		कृषि क्षेत्र
१६३	मुस्ताङ	९	९ क	१६५		कृषि क्षेत्र
१६४	मुस्ताङ	९	९ क	१६६		कृषि क्षेत्र
१६५	मुस्ताङ	९	९ क	१६७		कृषि क्षेत्र
१६६	मुस्ताङ	९	९ क	१६८		कृषि क्षेत्र
१६७	मुस्ताङ	९	९ क	१६९		कृषि क्षेत्र
१६८	मुस्ताङ	९	९ क	१७०	कृषि क्षेत्र/आवासिय क्षेत्र	आवासिय क्षेत्र
१६९	मुस्ताङ	९	९ क	१७१		आवासिय क्षेत्र
१७०	मुस्ताङ	९	९ क	१७२		आवासिय क्षेत्र
१७१	मुस्ताङ	९	९ क	१७३		आवासिय क्षेत्र

यो विवरण जिर्ण कितानापी नक्सा डिजिटार्इज गरी तयार गरिएको डिजिटल डाटाबेसबाट तयार गरिएको हुदाँ कुनै किता न दोहोरिएमा,छुट हन गएमा वा अस्पष्ट हन गएमा नापि कार्यालयको प्राविधिक सहयोगमा साविक नक्सा तथा अन्य प्रमाणको आधारमा सुधार गर्न सकिनेछ।

गा वि स मुस्ताङ  
साविक वडा ९

क्र. स	साविक गा वि स	साविक वडा	सिट न.	कित्ता न.	दइ वा दुइ भन्दा बढि क्षेत्रमा परेका कित्ताहरु	भरूपयोग वर्गकरण क्षेत्र
१७२	मुस्ताङ	९	९ क	१७४		आवासिय क्षेत्र
१७३	मुस्ताङ	९	९ क	१७५		आवासिय क्षेत्र
१७४	मुस्ताङ	९	९ क	१७६		आवासिय क्षेत्र
१७५	मुस्ताङ	९	९ क	१७७		आवासिय क्षेत्र
१७६	मुस्ताङ	९	९ क	१७८		आवासिय क्षेत्र
१७७	मुस्ताङ	९	९ क	१७९		आवासिय क्षेत्र
१७८	मुस्ताङ	९	९ क	१८०		आवासिय क्षेत्र
१७९	मुस्ताङ	९	९ क	१८१		आवासिय क्षेत्र
१८०	मुस्ताङ	९	९ क	१८२		आवासिय क्षेत्र
१८१	मुस्ताङ	९	९ क	१८३		आवासिय क्षेत्र
१८२	मुस्ताङ	९	९ क	१८४	कृषि क्षेत्र/आवासिय क्षेत्र	आवासिय क्षेत्र
१८३	मुस्ताङ	९	९ क	१८५	कृषि क्षेत्र/आवासिय क्षेत्र	आवासिय क्षेत्र
१८४	मुस्ताङ	९	९ क	१८६	कृषि क्षेत्र/सार्वजनिक उपयोग क्षेत्र/आवासिय क्षेत्र	आवासिय क्षेत्र
१८५	मुस्ताङ	९	९ क	१८७	कृषि क्षेत्र/सार्वजनिक उपयोग क्षेत्र/आवासिय क्षेत्र	आवासिय क्षेत्र
१८६	मुस्ताङ	९	९ क	१८८		कृषि क्षेत्र
१८७	मुस्ताङ	९	९ क	१८९	कृषि क्षेत्र/सार्वजनिक उपयोग क्षेत्र	कृषि क्षेत्र
१८८	मुस्ताङ	९	९ क	१९०	कृषि क्षेत्र/सार्वजनिक उपयोग क्षेत्र	कृषि क्षेत्र
१८९	मुस्ताङ	९	९ क	१९२		कृषि क्षेत्र
१९०	मुस्ताङ	९	९ क	१९३		कृषि क्षेत्र
१९१	मुस्ताङ	९	९ क	१९४		कृषि क्षेत्र
१९२	मुस्ताङ	९	९ क	१९५		कृषि क्षेत्र
१९३	मुस्ताङ	९	९ क	१९६		कृषि क्षेत्र
१९४	मुस्ताङ	९	९ क	१९७		कृषि क्षेत्र
१९५	मुस्ताङ	९	९ क	१९८		कृषि क्षेत्र
१९६	मुस्ताङ	९	९ क	१९९		कृषि क्षेत्र
१९७	मुस्ताङ	९	९ क	२००		कृषि क्षेत्र
१९८	मुस्ताङ	९	९ क	२०१		कृषि क्षेत्र
१९९	मुस्ताङ	९	९ क	२०२		कृषि क्षेत्र
२००	मुस्ताङ	९	९ क	२०३		कृषि क्षेत्र
२०१	मुस्ताङ	९	९ क	२०४		कृषि क्षेत्र
२०२	मुस्ताङ	९	९ क	२०५		कृषि क्षेत्र
२०३	मुस्ताङ	९	९ क	२०६		कृषि क्षेत्र
२०४	मुस्ताङ	९	९ क	२०७		कृषि क्षेत्र
२०५	मुस्ताङ	९	९ क	२०८		कृषि क्षेत्र
२०६	मुस्ताङ	९	९ क	२०९		कृषि क्षेत्र
२०७	मुस्ताङ	९	९ क	२१०		कृषि क्षेत्र
२०८	मुस्ताङ	९	९ क	२११		कृषि क्षेत्र
२०९	मुस्ताङ	९	९ क	२१२		कृषि क्षेत्र
२१०	मुस्ताङ	९	९ क	२१३		कृषि क्षेत्र
२११	मुस्ताङ	९	९ क	२१४		कृषि क्षेत्र
२१२	मुस्ताङ	९	९ क	२१५		कृषि क्षेत्र
२१३	मुस्ताङ	९	९ क	२१६		कृषि क्षेत्र
२१४	मुस्ताङ	९	९ क	२१७		कृषि क्षेत्र
२१५	मुस्ताङ	९	९ क	२१८		कृषि क्षेत्र
२१६	मुस्ताङ	९	९ क	२१९		कृषि क्षेत्र
२१७	मुस्ताङ	९	९ क	२२०		कृषि क्षेत्र
२१८	मुस्ताङ	९	९ क	२२१		कृषि क्षेत्र
२१९	मुस्ताङ	९	९ क	२२२		कृषि क्षेत्र
२२०	मुस्ताङ	९	९ क	२२३		कृषि क्षेत्र
२२१	मुस्ताङ	९	९ क	२२४		कृषि क्षेत्र
२२२	मुस्ताङ	९	९ क	२२५		कृषि क्षेत्र
२२३	मुस्ताङ	९	९ क	२२६		कृषि क्षेत्र

यो विवरण जिर्ण कित्तानापी नक्सा डिजिटार्इज गरी तयार गरिएको डिजिटल डाटाबेसबाट तयार गरिएको हुदाँ कुनै कित्ता न दोहोरिएमा, छुट हन गएमा वा अस्पष्ट हन गएमा नापि कार्यालयको प्राविधिक सहयोगमा साविक नक्सा तथा अन्य प्रमाणको आधारमा सुधार गर्न सकिनेछ।



गा वि स मुस्ताङ  
साविक वडा ९

क्र. स	साविक गा वि स	साविक वडा	सिट न.	कित्ता न.	दइ वा दुइ भन्दा बढि क्षेत्रमा परेका कित्ताहरु	भरूपयोग वर्गकरण क्षेत्र
२७३	मुस्ताङ	९	९ क	२७६		कृषि क्षेत्र
२७४	मुस्ताङ	९	९ क	२७७		कृषि क्षेत्र
२७५	मुस्ताङ	९	९ क	२७८		कृषि क्षेत्र
२७६	मुस्ताङ	९	९ क	२७९		कृषि क्षेत्र
२७७	मुस्ताङ	९	९ क	२८०		कृषि क्षेत्र
२७८	मुस्ताङ	९	९ क	२८१		कृषि क्षेत्र
२७९	मुस्ताङ	९	९ क	२८२		कृषि क्षेत्र
२८०	मुस्ताङ	९	९ क	२८३		कृषि क्षेत्र
२८१	मुस्ताङ	९	९ क	२८४		कृषि क्षेत्र
२८२	मुस्ताङ	९	९ क	२८५	कृषि क्षेत्र/सार्वजनिक उपयोग क्षेत्र	कृषि क्षेत्र
२८३	मुस्ताङ	९	९ क	२८६		कृषि क्षेत्र
२८४	मुस्ताङ	९	९ क	२८७	कृषि क्षेत्र/सार्वजनिक उपयोग क्षेत्र	कृषि क्षेत्र
२८५	मुस्ताङ	९	९ क	२८८	कृषि क्षेत्र/सार्वजनिक उपयोग क्षेत्र	कृषि क्षेत्र
२८६	मुस्ताङ	९	९ क	२८९	कृषि क्षेत्र/सार्वजनिक उपयोग क्षेत्र	कृषि क्षेत्र
२८७	मुस्ताङ	९	९ क	२९०		कृषि क्षेत्र
२८८	मुस्ताङ	९	९ क	२९१		कृषि क्षेत्र
२८९	मुस्ताङ	९	९ क	२९२	कृषि क्षेत्र/सार्वजनिक उपयोग क्षेत्र	कृषि क्षेत्र
२९०	मुस्ताङ	९	९ क	२९३		कृषि क्षेत्र
२९१	मुस्ताङ	९	९ क	२९४		कृषि क्षेत्र
२९२	मुस्ताङ	९	९ क	२९५		कृषि क्षेत्र
२९३	मुस्ताङ	९	९ क	२९६		कृषि क्षेत्र
२९४	मुस्ताङ	९	९ क	२९७		कृषि क्षेत्र
२९५	मुस्ताङ	९	९ क	२९८		कृषि क्षेत्र
२९६	मुस्ताङ	९	९ क	२९९		कृषि क्षेत्र
२९७	मुस्ताङ	९	९ क	३००		कृषि क्षेत्र
२९८	मुस्ताङ	९	९ क	३०१	कृषि क्षेत्र/सार्वजनिक उपयोग क्षेत्र	कृषि क्षेत्र
२९९	मुस्ताङ	९	९ क	३०२	कृषि क्षेत्र/सार्वजनिक उपयोग क्षेत्र	कृषि क्षेत्र
३००	मुस्ताङ	९	९ क	३०३	कृषि क्षेत्र/सार्वजनिक उपयोग क्षेत्र	कृषि क्षेत्र
३०१	मुस्ताङ	९	९ क	३०४		कृषि क्षेत्र
३०२	मुस्ताङ	९	९ क	३०५		कृषि क्षेत्र
३०३	मुस्ताङ	९	९ क	३०६		कृषि क्षेत्र
३०४	मुस्ताङ	९	९ क	३०७		कृषि क्षेत्र
३०५	मुस्ताङ	९	९ क	३०८		कृषि क्षेत्र
३०६	मुस्ताङ	९	९ क	३०९		कृषि क्षेत्र
३०७	मुस्ताङ	९	९ क	३१०		कृषि क्षेत्र
३०८	मुस्ताङ	९	९ क	३११		कृषि क्षेत्र
३०९	मुस्ताङ	९	९ क	३१२	कृषि क्षेत्र/नदी, खोला, ताल, सिमसार क्षेत्र/सार्वजनिक उपयोग क्षेत्र/आवासिय क्षेत्र	आवासिय क्षेत्र
३१०	मुस्ताङ	९	९ क	३१३		कृषि क्षेत्र
३११	मुस्ताङ	९	९ क	३१४	कृषि क्षेत्र/सार्वजनिक उपयोग क्षेत्र	कृषि क्षेत्र
३१२	मुस्ताङ	९	९ क	३१५	कृषि क्षेत्र/सार्वजनिक उपयोग क्षेत्र	कृषि क्षेत्र
३१३	मुस्ताङ	९	९ क	३१६	कृषि क्षेत्र/सार्वजनिक उपयोग क्षेत्र	कृषि क्षेत्र
३१४	मुस्ताङ	९	९ क	३१७		कृषि क्षेत्र

यो विवरण जिर्ण कित्तानापी नक्सा डिजिटार्इज गरी तयार गरिएको डिजिटल डाटाबेसबाट तयार गरिएको हुदाँ कुनै कित्ता न दोहोरिएमा, छुट हन गएमा वा अस्पष्ट हन गएमा नापि कार्यालयको प्राविधिक सहयोगमा साविक नक्सा तथा अन्य प्रमाणको आधारमा सुधार गर्न सकिनेछ।

गा वि स मुस्ताङ  
साविक वडा ९

क्र. स	साविक गा वि स	साविक वडा	सिट न.	कित्ता न.	दइ वा दुइ भन्दा बढि क्षेत्रमा परेका कित्ताहरु	भरूपयोग वर्गकरण क्षेत्र
३१५	मुस्ताङ	९	९ क	३१८		कृषि क्षेत्र
३१६	मुस्ताङ	९	९ क	३१९	कृषि क्षेत्र/सार्वजनिक उपयोग क्षेत्र	कृषि क्षेत्र
३१७	मुस्ताङ	९	९ क	३२०	कृषि क्षेत्र/सार्वजनिक उपयोग क्षेत्र	कृषि क्षेत्र
३१८	मुस्ताङ	९	९ क	३२१	कृषि क्षेत्र/सार्वजनिक उपयोग क्षेत्र	कृषि क्षेत्र
३१९	मुस्ताङ	९	९ क	३२२		कृषि क्षेत्र
३२०	मुस्ताङ	९	९ क	३२३	कृषि क्षेत्र/सार्वजनिक उपयोग क्षेत्र	कृषि क्षेत्र
३२१	मुस्ताङ	९	९ क	३२४	कृषि क्षेत्र/सार्वजनिक उपयोग क्षेत्र	कृषि क्षेत्र
३२२	मुस्ताङ	९	९ क	३२५	कृषि क्षेत्र/सार्वजनिक उपयोग क्षेत्र	कृषि क्षेत्र
३२३	मुस्ताङ	९	९ क	३२६	कृषि क्षेत्र/सार्वजनिक उपयोग क्षेत्र	कृषि क्षेत्र
३२४	मुस्ताङ	९	९ क	३२७	कृषि क्षेत्र/सार्वजनिक उपयोग क्षेत्र	कृषि क्षेत्र
३२५	मुस्ताङ	९	९ क	३२८	कृषि क्षेत्र/सार्वजनिक उपयोग क्षेत्र	कृषि क्षेत्र
३२६	मुस्ताङ	९	९ क	३२९		कृषि क्षेत्र
३२७	मुस्ताङ	९	९ क	३३०		कृषि क्षेत्र
३२८	मुस्ताङ	९	९ क	३३१		कृषि क्षेत्र
३२९	मुस्ताङ	९	९ क	३३२		कृषि क्षेत्र
३३०	मुस्ताङ	९	९ क	३३३		कृषि क्षेत्र
३३१	मुस्ताङ	९	९ क	३३४		कृषि क्षेत्र
३३२	मुस्ताङ	९	९ क	३३५		कृषि क्षेत्र
३३३	मुस्ताङ	९	९ क	३३६		कृषि क्षेत्र
३३४	मुस्ताङ	९	९ क	३३७		कृषि क्षेत्र
३३५	मुस्ताङ	९	९ क	३३८		कृषि क्षेत्र
३३६	मुस्ताङ	९	९ क	३३९	कृषि क्षेत्र/नदी,खोला,ताल,सिमसार क्षेत्र	कृषि क्षेत्र
३३७	मुस्ताङ	९	९ क	३४०	कृषि क्षेत्र/नदी,खोला,ताल,सिमसार क्षेत्र	कृषि क्षेत्र
३३८	मुस्ताङ	९	९ क	३४१	कृषि क्षेत्र/नदी,खोला,ताल,सिमसार क्षेत्र	कृषि क्षेत्र
३३९	मुस्ताङ	९	९ क	३४२	कृषि क्षेत्र/नदी,खोला,ताल,सिमसार क्षेत्र/सार्वजनिक उपयोग क्षेत्र	कृषि क्षेत्र
३४०	मुस्ताङ	९	९ क	३४३	कृषि क्षेत्र/सार्वजनिक उपयोग क्षेत्र	कृषि क्षेत्र
३४१	मुस्ताङ	९	९ क	३४४	कृषि क्षेत्र/सार्वजनिक उपयोग क्षेत्र	कृषि क्षेत्र
३४२	मुस्ताङ	९	९ क	३४५	कृषि क्षेत्र/सार्वजनिक उपयोग क्षेत्र	कृषि क्षेत्र
३४३	मुस्ताङ	९	९ क	३४६	कृषि क्षेत्र/सार्वजनिक उपयोग क्षेत्र	कृषि क्षेत्र
३४४	मुस्ताङ	९	९ क	३४७	कृषि क्षेत्र/सार्वजनिक उपयोग क्षेत्र	कृषि क्षेत्र
३४५	मुस्ताङ	९	९ क	३४८		कृषि क्षेत्र

यो विवरण जिर्ण कितानापी नक्सा डिजिटलाईज गरी तयार गरिएको डिजिटल डाटाबेसबाट तयार गरिएको हुदाँ कुनै कित्ता न दोहोरिएमा, छुट हन गएमा वा अस्पष्ट हन गएमा नापि कार्यालयको प्राविधिक सहयोगमा साविक नक्सा तथा अन्य प्रमाणको आधारमा सुधार गर्न सकिनेछ।

गा वि स मुस्ताङ  
साविक वडा ९

क्र. स	साविक गा वि स	साविक वडा	सिट न.	कित्ता न.	दइ वा दुइ भन्दा बढि क्षेत्रमा परेका कित्ताहरु	भरूपयोग वर्गकरण क्षेत्र
३४६	मुस्ताङ	९	९ क	३४९	कृषि क्षेत्र/नदी,खोला,ताल,सिमसार क्षेत्र	कृषि क्षेत्र
३४७	मुस्ताङ	९	९ क	३५०	कृषि क्षेत्र/नदी,खोला,ताल,सिमसार क्षेत्र	कृषि क्षेत्र
३४८	मुस्ताङ	९	९ क	३५१	कृषि क्षेत्र/नदी,खोला,ताल,सिमसार क्षेत्र	कृषि क्षेत्र
३४९	मुस्ताङ	९	९ क	३५२	कृषि क्षेत्र/नदी,खोला,ताल,सिमसार क्षेत्र	कृषि क्षेत्र
३५०	मुस्ताङ	९	९ क	३५३	कृषि क्षेत्र/सार्वजनिक उपयोग क्षेत्र	कृषि क्षेत्र
३५१	मुस्ताङ	९	९ क	३५४		कृषि क्षेत्र
३५२	मुस्ताङ	९	९ क	३५५		कृषि क्षेत्र
३५३	मुस्ताङ	९	९ क	३५६	कृषि क्षेत्र/नदी,खोला,ताल,सिमसार क्षेत्र/सार्वजनिक उपयोग क्षेत्र/अन्य क्षेत्र/आवासिय क्षेत्र	सार्वजनिक उपयोग क्षेत्र
३५४	मुस्ताङ	९	९ क	३५७	कृषि क्षेत्र/नदी,खोला,ताल,सिमसार क्षेत्र	कृषि क्षेत्र
३५५	मुस्ताङ	९	९ क	३५८	कृषि क्षेत्र/नदी,खोला,ताल,सिमसार क्षेत्र	कृषि क्षेत्र
३५६	मुस्ताङ	९	९ क	३५९	कृषि क्षेत्र/नदी,खोला,ताल,सिमसार क्षेत्र	कृषि क्षेत्र
३५७	मुस्ताङ	९	९ क	३६०	कृषि क्षेत्र/नदी,खोला,ताल,सिमसार क्षेत्र	कृषि क्षेत्र
३५८	मुस्ताङ	९	९ क	३६१		कृषि क्षेत्र
३५९	मुस्ताङ	९	९ क	३६२		कृषि क्षेत्र
३६०	मुस्ताङ	९	९ क	३६३		कृषि क्षेत्र
३६१	मुस्ताङ	९	९ क	३६४		कृषि क्षेत्र
३६२	मुस्ताङ	९	९ क	३६५		कृषि क्षेत्र
३६३	मुस्ताङ	९	९ क	३६६		कृषि क्षेत्र
३६४	मुस्ताङ	९	९ क	३६७		कृषि क्षेत्र
३६५	मुस्ताङ	९	९ क	३६८		कृषि क्षेत्र
३६६	मुस्ताङ	९	९ क	३६९		कृषि क्षेत्र
३६७	मुस्ताङ	९	९ क	३७०		कृषि क्षेत्र
३६८	मुस्ताङ	९	९ क	३७१		कृषि क्षेत्र
३६९	मुस्ताङ	९	९ क	३७२		कृषि क्षेत्र
३७०	मुस्ताङ	९	९ क	३७३		कृषि क्षेत्र
३७१	मुस्ताङ	९	९ क	३७४		कृषि क्षेत्र
३७२	मुस्ताङ	९	९ क	३७५		कृषि क्षेत्र
३७३	मुस्ताङ	९	९ क	३७६		कृषि क्षेत्र
३७४	मुस्ताङ	९	९ क	३७७		कृषि क्षेत्र
३७५	मुस्ताङ	९	९ क	३७८		कृषि क्षेत्र
३७६	मुस्ताङ	९	९ क	३७९		कृषि क्षेत्र
३७७	मुस्ताङ	९	९ क	३८०		कृषि क्षेत्र
३७८	मुस्ताङ	९	९ क	३८१		कृषि क्षेत्र
३७९	मुस्ताङ	९	९ क	३८२		कृषि क्षेत्र
३८०	मुस्ताङ	९	९ क	३८३		कृषि क्षेत्र

यो विवरण जिर्ण कित्तानापी नक्सा डिजिटार्इज गरी तयार गरिएको डिजिटल डाटाबेसबाट तयार गरिएको हुदाँ कुनै कित्ता न दोहोरिएमा,छुट हन गएमा वा अस्पष्ट हन गएमा नापि कार्यालयको प्राविधिक सहयोगमा साविक नक्सा तथा अन्य प्रमाणको आधारमा सुधार गर्न सकिनेछ।



गा वि स मुस्ताङ  
साविक वडा ९

क्र. स	साविक गा वि स	साविक वडा	सिट न.	किता न.	दइ वा दुइ भन्दा बढि क्षेत्रमा परेका किताहरु	भूउपयोग वर्गकरण क्षेत्र
४३७	मुस्ताङ	९	९ क	४४०		कृषि क्षेत्र
४३८	मुस्ताङ	९	९ क	४४१		कृषि क्षेत्र
४३९	मुस्ताङ	९	९ क	४४२	कृषि क्षेत्र/नदी,खोला,ताल,सिमसार क्षेत्र	कृषि क्षेत्र
४४०	मुस्ताङ	९	९ क	९९९९९०	कृषि क्षेत्र/नदी,खोला,ताल,सिमसार क्षेत्र	कृषि क्षेत्र
४४१	मुस्ताङ	९	९ क	९९९९९१	कृषि क्षेत्र/आवासिय क्षेत्र	आवासिय क्षेत्र
४४२	मुस्ताङ	९	९ क	९९९९९२	कृषि क्षेत्र/आवासिय क्षेत्र	आवासिय क्षेत्र
४४३	मुस्ताङ	९	९ क	९९९९९३		आवासिय क्षेत्र
४४४	मुस्ताङ	९	९ क	९९९९९४		आवासिय क्षेत्र
४४५	मुस्ताङ	९	९ क	९९९९९६		कृषि क्षेत्र
४४६	मुस्ताङ	९	९ क	९९९९९८		कृषि क्षेत्र
४४७	मुस्ताङ	९	९ क	९९९९९९		कृषि क्षेत्र
४४८	मुस्ताङ	९	९ ख	१		कृषि क्षेत्र
४४९	मुस्ताङ	९	९ ख	२		कृषि क्षेत्र
४५०	मुस्ताङ	९	९ ख	३		कृषि क्षेत्र
४५१	मुस्ताङ	९	९ ख	४	कृषि क्षेत्र/सार्वजनिक उपयोग क्षेत्र	कृषि क्षेत्र
४५२	मुस्ताङ	९	९ ख	५	कृषि क्षेत्र/सार्वजनिक उपयोग क्षेत्र	कृषि क्षेत्र
४५३	मुस्ताङ	९	९ ख	६	कृषि क्षेत्र/सार्वजनिक उपयोग क्षेत्र	कृषि क्षेत्र
४५४	मुस्ताङ	९	९ ख	७	कृषि क्षेत्र/सार्वजनिक उपयोग क्षेत्र	कृषि क्षेत्र
४५५	मुस्ताङ	९	९ ख	८		कृषि क्षेत्र
४५६	मुस्ताङ	९	९ ख	९	कृषि क्षेत्र/नदी,खोला,ताल,सिमसार क्षेत्र	कृषि क्षेत्र
४५७	मुस्ताङ	९	९ ख	१०	कृषि क्षेत्र/नदी,खोला,ताल,सिमसार क्षेत्र	कृषि क्षेत्र
४५८	मुस्ताङ	९	९ ख	११		कृषि क्षेत्र
४५९	मुस्ताङ	९	९ ख	१२		कृषि क्षेत्र
४६०	मुस्ताङ	९	९ ख	१३	कृषि क्षेत्र/नदी,खोला,ताल,सिमसार क्षेत्र	कृषि क्षेत्र
४६१	मुस्ताङ	९	९ ख	१४	कृषि क्षेत्र/नदी,खोला,ताल,सिमसार क्षेत्र	कृषि क्षेत्र
४६२	मुस्ताङ	९	९ ख	१५		कृषि क्षेत्र
४६३	मुस्ताङ	९	९ ख	१६		कृषि क्षेत्र
४६४	मुस्ताङ	९	९ ख	१७		कृषि क्षेत्र
४६५	मुस्ताङ	९	९ ख	१८		कृषि क्षेत्र
४६६	मुस्ताङ	९	९ ख	१९		कृषि क्षेत्र
४६७	मुस्ताङ	९	९ ख	२०		कृषि क्षेत्र
४६८	मुस्ताङ	९	९ ख	२१		कृषि क्षेत्र
४६९	मुस्ताङ	९	९ ख	२२		कृषि क्षेत्र
४७०	मुस्ताङ	९	९ ख	२३		कृषि क्षेत्र
४७१	मुस्ताङ	९	९ ख	२४		कृषि क्षेत्र
४७२	मुस्ताङ	९	९ ख	२५		कृषि क्षेत्र
४७३	मुस्ताङ	९	९ ख	२६		कृषि क्षेत्र
४७४	मुस्ताङ	९	९ ख	२७		कृषि क्षेत्र
४७५	मुस्ताङ	९	९ ख	२८		कृषि क्षेत्र
४७६	मुस्ताङ	९	९ ख	२९		कृषि क्षेत्र

यो विवरण जिर्ण कितानापी नक्सा डिजिटार्इज गरी तयार गरिएको डिजिटल डाटाबेसबाट तयार गरिएको हुदाँ कुनै किता न दोहोरिएमा,छुट हन गएमा वा अस्पष्ट हन गएमा नापि कार्यालयको प्राविधिक सहयोगमा साविक नक्सा तथा अन्य प्रमाणको आधारमा सुधार गर्न सकिनेछ।

गा वि स मुस्ताङ  
साविक वडा ९

क्र. स	साविक गा वि स	साविक वडा	सिट न.	कित्ता न.	दइ वा दुइ भन्दा बढि क्षेत्रमा परेका कित्ताहरु	भरूपयोग वर्गकरण क्षेत्र
४७७	मुस्ताङ	९	९ ख	३०		कृषि क्षेत्र
४७८	मुस्ताङ	९	९ ख	३१		कृषि क्षेत्र
४७९	मुस्ताङ	९	९ ख	३२	कृषि क्षेत्र/सार्वजनिक उपयोग क्षेत्र	कृषि क्षेत्र
४८०	मुस्ताङ	९	९ ख	३३		कृषि क्षेत्र
४८१	मुस्ताङ	९	९ ख	३४		कृषि क्षेत्र
४८२	मुस्ताङ	९	९ ख	३५	कृषि क्षेत्र/सार्वजनिक उपयोग क्षेत्र	कृषि क्षेत्र
४८३	मुस्ताङ	९	९ ख	३६	कृषि क्षेत्र/सार्वजनिक उपयोग क्षेत्र	कृषि क्षेत्र
४८४	मुस्ताङ	९	९ ख	३७		कृषि क्षेत्र
४८५	मुस्ताङ	९	९ ख	३८		कृषि क्षेत्र
४८६	मुस्ताङ	९	९ ख	३९		कृषि क्षेत्र
४८७	मुस्ताङ	९	९ ख	४०		कृषि क्षेत्र
४८८	मुस्ताङ	९	९ ख	४१		कृषि क्षेत्र
४८९	मुस्ताङ	९	९ ख	४२		कृषि क्षेत्र
४९०	मुस्ताङ	९	९ ख	४३	कृषि क्षेत्र/सार्वजनिक उपयोग क्षेत्र	कृषि क्षेत्र
४९१	मुस्ताङ	९	९ ख	४४	कृषि क्षेत्र/सार्वजनिक उपयोग क्षेत्र	कृषि क्षेत्र
४९२	मुस्ताङ	९	९ ख	४५	कृषि क्षेत्र/सार्वजनिक उपयोग क्षेत्र	कृषि क्षेत्र
४९३	मुस्ताङ	९	९ ख	४६	कृषि क्षेत्र/सार्वजनिक उपयोग क्षेत्र	कृषि क्षेत्र
४९४	मुस्ताङ	९	९ ख	४७	कृषि क्षेत्र/सार्वजनिक उपयोग क्षेत्र	कृषि क्षेत्र
४९५	मुस्ताङ	९	९ ख	४८		कृषि क्षेत्र
४९६	मुस्ताङ	९	९ ख	४९		कृषि क्षेत्र
४९७	मुस्ताङ	९	९ ख	५०		कृषि क्षेत्र
४९८	मुस्ताङ	९	९ ख	५१		कृषि क्षेत्र
४९९	मुस्ताङ	९	९ ख	५२		कृषि क्षेत्र
५००	मुस्ताङ	९	९ ख	५३		कृषि क्षेत्र
५०१	मुस्ताङ	९	९ ख	५४		कृषि क्षेत्र
५०२	मुस्ताङ	९	९ ख	५५	कृषि क्षेत्र/नदी,खोला,ताल,सिमसार क्षेत्र	कृषि क्षेत्र
५०३	मुस्ताङ	९	९ ख	५६	कृषि क्षेत्र/नदी,खोला,ताल,सिमसार क्षेत्र	कृषि क्षेत्र
५०४	मुस्ताङ	९	९ ख	५७	कृषि क्षेत्र/नदी,खोला,ताल,सिमसार क्षेत्र	कृषि क्षेत्र
५०५	मुस्ताङ	९	९ ख	५८		कृषि क्षेत्र
५०६	मुस्ताङ	९	९ ख	५९		कृषि क्षेत्र
५०७	मुस्ताङ	९	९ ख	६०		कृषि क्षेत्र
५०८	मुस्ताङ	९	९ ख	६१	कृषि क्षेत्र/सार्वजनिक उपयोग क्षेत्र	कृषि क्षेत्र
५०९	मुस्ताङ	९	९ ख	६२	कृषि क्षेत्र/नदी,खोला,ताल,सिमसार क्षेत्र	कृषि क्षेत्र
५१०	मुस्ताङ	९	९ ख	६३	कृषि क्षेत्र/सार्वजनिक उपयोग क्षेत्र	कृषि क्षेत्र
५११	मुस्ताङ	९	९ ख	६४	कृषि क्षेत्र/सार्वजनिक उपयोग क्षेत्र	कृषि क्षेत्र
५१२	मुस्ताङ	९	९ ख	६५		कृषि क्षेत्र

यो विवरण जिर्ण कितानापी नक्सा डिजिटलाईज गरी तयार गरिएको डिजिटल डाटाबेसबाट तयार गरिएको हुदाँ कुनै कित्ता न दोहोरिएमा, छुट हन गएमा वा अस्पष्ट हन गएमा नापि कार्यालयको प्राविधिक सहयोगमा साविक नक्सा तथा अन्य प्रमाणको आधारमा सुधार गर्न सकिनेछ।

गा वि स मुस्ताङ  
साविक वडा ९

क्र. स	साविक गा वि स	साविक वडा	सिट न.	कित्ता न.	दइ वा दुइ भन्दा बढि क्षेत्रमा परेका कित्ताहरु	भरूपयोग वर्गकरण क्षेत्र
५१३	मुस्ताङ	९	९ ख	६६	कृषि क्षेत्र/नदी,खोला,ताल,सिमसार क्षेत्र	कृषि क्षेत्र
५१४	मुस्ताङ	९	९ ख	६७	कृषि क्षेत्र/नदी,खोला,ताल,सिमसार क्षेत्र/सार्वजनिक उपयोग क्षेत्र	कृषि क्षेत्र
५१५	मुस्ताङ	९	९ ख	६८	कृषि क्षेत्र/नदी,खोला,ताल,सिमसार क्षेत्र/सार्वजनिक उपयोग क्षेत्र/अन्य क्षेत्र	सार्वजनिक उपयोग क्षेत्र
५१६	मुस्ताङ	९	९ ग	१		सार्वजनिक उपयोग क्षेत्र
५१७	मुस्ताङ	९	९ ग	२		कृषि क्षेत्र
५१८	मुस्ताङ	९	९ ग	३		सार्वजनिक उपयोग क्षेत्र
५१९	मुस्ताङ	९	९ ग	४		कृषि क्षेत्र
५२०	मुस्ताङ	९	९ घ	१	कृषि क्षेत्र/अन्य क्षेत्र	कृषि क्षेत्र
५२१	मुस्ताङ	९	९ घ	२		कृषि क्षेत्र
५२२	मुस्ताङ	९	९ ङ	१		कृषि क्षेत्र
५२३	मुस्ताङ	९	९ ङ	२	कृषि क्षेत्र/नदी,खोला,ताल,सिमसार क्षेत्र	कृषि क्षेत्र
५२४	मुस्ताङ	९	९ ङ	३		कृषि क्षेत्र
५२५	मुस्ताङ	९	९ ङ	४	कृषि क्षेत्र/नदी,खोला,ताल,सिमसार क्षेत्र	कृषि क्षेत्र
५२६	मुस्ताङ	९	९ ङ	६		कृषि क्षेत्र
५२७	मुस्ताङ	९	९ ङ	७		कृषि क्षेत्र
५२८	मुस्ताङ	९	९ ङ	८		कृषि क्षेत्र
५२९	मुस्ताङ	९	९ ङ	९	कृषि क्षेत्र/सार्वजनिक उपयोग क्षेत्र	कृषि क्षेत्र
५३०	मुस्ताङ	९	९ ङ	१०	कृषि क्षेत्र/सार्वजनिक उपयोग क्षेत्र	कृषि क्षेत्र
५३१	मुस्ताङ	९	९ ङ	११	कृषि क्षेत्र/सार्वजनिक उपयोग क्षेत्र	कृषि क्षेत्र
५३२	मुस्ताङ	९	९ ङ	१२		कृषि क्षेत्र
५३३	मुस्ताङ	९	९ ङ	१३	कृषि क्षेत्र/सार्वजनिक उपयोग क्षेत्र	कृषि क्षेत्र
५३४	मुस्ताङ	९	९ ङ	१४	कृषि क्षेत्र/सार्वजनिक उपयोग क्षेत्र	कृषि क्षेत्र
५३५	मुस्ताङ	९	९ ङ	१५	कृषि क्षेत्र/सार्वजनिक उपयोग क्षेत्र	कृषि क्षेत्र
५३६	मुस्ताङ	९	९ ङ	१६	कृषि क्षेत्र/नदी,खोला,ताल,सिमसार क्षेत्र	कृषि क्षेत्र
५३७	मुस्ताङ	९	९ ङ	१७	कृषि क्षेत्र/नदी,खोला,ताल,सिमसार क्षेत्र	कृषि क्षेत्र
५३८	मुस्ताङ	९	९ ङ	१८	कृषि क्षेत्र/नदी,खोला,ताल,सिमसार क्षेत्र	कृषि क्षेत्र
५३९	मुस्ताङ	९	९ ङ	१९		आवासिय क्षेत्र
५४०	मुस्ताङ	९	९ ङ	२०	/सार्वजनिक उपयोग क्षेत्र/आवासिय क्षेत्र	आवासिय क्षेत्र
५४१	मुस्ताङ	९	९ ङ	२१		आवासिय क्षेत्र

यो विवरण जिर्ण कितानापी नक्सा डिजिटार्इज गरी तयार गरिएको डिजिटल डाटाबेसबाट तयार गरिएको हुदाँ कुनै कित्ता न दोहोरिएमा, छुट हन गएमा वा अस्पष्ट हन गएमा नापि कार्यालयको प्राविधिक सहयोगमा साविक नक्सा तथा अन्य प्रमाणको आधारमा सुधार गर्न सकिनेछ।



**गा वि स मुस्ताङ**  
**साविक वडा ९**

क्र. स	साविक गा वि स	साविक वडा	सिट न.	कित्ता न.	दइ वा दुइ भन्दा बढि क्षेत्रमा परेका कित्ताहरु	भरूपयोग वर्गकरण क्षेत्र
५९३	मुस्ताङ	९	९ ड	७७		कृषि क्षेत्र
५९४	मुस्ताङ	९	९ ड	७८		कृषि क्षेत्र
५९५	मुस्ताङ	९	९ ड	७९		कृषि क्षेत्र
५९६	मुस्ताङ	९	९ ड	८०		कृषि क्षेत्र
५९७	मुस्ताङ	९	९ ड	८१		कृषि क्षेत्र
५९८	मुस्ताङ	९	९ ड	८२	कृषि क्षेत्र/आवासिय क्षेत्र	आवासिय क्षेत्र
५९९	मुस्ताङ	९	९ ड	८३		आवासिय क्षेत्र
६००	मुस्ताङ	९	९ ड	८४		आवासिय क्षेत्र
६०१	मुस्ताङ	९	९ ड	८५		आवासिय क्षेत्र
६०२	मुस्ताङ	९	९ ड	८६		आवासिय क्षेत्र
६०३	मुस्ताङ	९	९ ड	८७		आवासिय क्षेत्र
६०४	मुस्ताङ	९	९ ड	८८	कृषि क्षेत्र/आवासिय क्षेत्र	आवासिय क्षेत्र
६०५	मुस्ताङ	९	९ ड	८९	कृषि क्षेत्र/आवासिय क्षेत्र	आवासिय क्षेत्र
६०६	मुस्ताङ	९	९ ड	९०	कृषि क्षेत्र/आवासिय क्षेत्र	आवासिय क्षेत्र
६०७	मुस्ताङ	९	९ ड	९१		कृषि क्षेत्र
६०८	मुस्ताङ	९	९ ड	९२		कृषि क्षेत्र
६०९	मुस्ताङ	९	९ ड	९३		कृषि क्षेत्र
६१०	मुस्ताङ	९	९ ड	९४		कृषि क्षेत्र
६११	मुस्ताङ	९	९ ड	९५		कृषि क्षेत्र
६१२	मुस्ताङ	९	९ ड	९६		कृषि क्षेत्र
६१३	मुस्ताङ	९	९ ड	९७		कृषि क्षेत्र
६१४	मुस्ताङ	९	९ ड	९८		कृषि क्षेत्र
६१५	मुस्ताङ	९	९ ड	९९		कृषि क्षेत्र
६१६	मुस्ताङ	९	९ ड	१००		कृषि क्षेत्र
६१७	मुस्ताङ	९	९ ड	१०१		कृषि क्षेत्र
६१८	मुस्ताङ	९	९ ड	१०२		कृषि क्षेत्र
६१९	मुस्ताङ	९	९ ड	१०४		कृषि क्षेत्र
६२०	मुस्ताङ	९	९ ड	१०५		कृषि क्षेत्र
६२१	मुस्ताङ	९	९ ड	१०६		कृषि क्षेत्र
६२२	मुस्ताङ	९	९ ड	१०७		कृषि क्षेत्र
६२३	मुस्ताङ	९	९ ड	१०८		कृषि क्षेत्र
६२४	मुस्ताङ	९	९ ड	१०९	कृषि क्षेत्र/सार्वजनिक उपयोग क्षेत्र	कृषि क्षेत्र
६२५	मुस्ताङ	९	९ ड	११०		कृषि क्षेत्र
६२६	मुस्ताङ	९	९ ड	१११	कृषि क्षेत्र/सार्वजनिक उपयोग क्षेत्र	कृषि क्षेत्र
६२७	मुस्ताङ	९	९ ड	११२		कृषि क्षेत्र
६२८	मुस्ताङ	९	९ ड	११३		कृषि क्षेत्र
६२९	मुस्ताङ	९	९ ड	११४		कृषि क्षेत्र
६३०	मुस्ताङ	९	९ ड	११५		कृषि क्षेत्र
६३१	मुस्ताङ	९	९ ड	११६		कृषि क्षेत्र
६३२	मुस्ताङ	९	९ ड	११७		कृषि क्षेत्र
६३३	मुस्ताङ	९	९ ड	११८		कृषि क्षेत्र
६३४	मुस्ताङ	९	९ ड	११९		कृषि क्षेत्र
६३५	मुस्ताङ	९	९ ड	१२०		कृषि क्षेत्र
६३६	मुस्ताङ	९	९ ड	१२१		कृषि क्षेत्र
६३७	मुस्ताङ	९	९ ड	१२२		कृषि क्षेत्र
६३८	मुस्ताङ	९	९ ड	१२३		कृषि क्षेत्र
६३९	मुस्ताङ	९	९ ड	१२४		कृषि क्षेत्र
६४०	मुस्ताङ	९	९ ड	१२५		कृषि क्षेत्र
६४१	मुस्ताङ	९	९ ड	१२६		कृषि क्षेत्र
६४२	मुस्ताङ	९	९ ड	१२७		कृषि क्षेत्र
६४३	मुस्ताङ	९	९ ड	१२८		कृषि क्षेत्र
६४४	मुस्ताङ	९	९ ड	१२९		कृषि क्षेत्र
६४५	मुस्ताङ	९	९ ड	१३०		कृषि क्षेत्र
६४६	मुस्ताङ	९	९ ड	१३१		कृषि क्षेत्र

यो विवरण जिर्ण कित्तानापी नक्सा डिजिटार्इज गरी तयार गरिएको डिजिटल डाटाबेसबाट तयार गरिएको हुदाँ कुनै कित्ता न दोहोरिएमा, छुट हन गएमा वा अस्पष्ट हन गएमा नापि कार्यालयको प्राविधिक सहयोगमा साविक नक्सा तथा अन्य प्रमाणको आधारमा सुधार गर्न सकिनेछ।

**गा वि स मुस्ताङ**  
**साविक वडा ९**

क्र. स	साविक गा वि स	साविक वडा	सिट न.	किता न.	दइ वा दुइ भन्दा बढि क्षेत्रमा परेका किताहरु	भरूपयोग वर्गकरण क्षेत्र
६४७	मुस्ताङ	९	९ ड	१३२	कृषि क्षेत्र/सार्वजनिक उपयोग क्षेत्र	कृषि क्षेत्र
६४८	मुस्ताङ	९	९ ड	१३३	कृषि क्षेत्र/सार्वजनिक उपयोग क्षेत्र	कृषि क्षेत्र
६४९	मुस्ताङ	९	९ ड	१३४		कृषि क्षेत्र
६५०	मुस्ताङ	९	९ ड	१३५		कृषि क्षेत्र
६५१	मुस्ताङ	९	९ ड	१३६		कृषि क्षेत्र
६५२	मुस्ताङ	९	९ ड	१३७		कृषि क्षेत्र
६५३	मुस्ताङ	९	९ ड	१३८	कृषि क्षेत्र/सार्वजनिक उपयोग क्षेत्र	कृषि क्षेत्र
६५४	मुस्ताङ	९	९ ड	१३९	कृषि क्षेत्र/सार्वजनिक उपयोग क्षेत्र	कृषि क्षेत्र
६५५	मुस्ताङ	९	९ ड	१४०		कृषि क्षेत्र
६५६	मुस्ताङ	९	९ ड	१४१		कृषि क्षेत्र
६५७	मुस्ताङ	९	९ ड	१४२		कृषि क्षेत्र
६५८	मुस्ताङ	९	९ ड	१४३		कृषि क्षेत्र
६५९	मुस्ताङ	९	९ ड	१४४	कृषि क्षेत्र/सार्वजनिक उपयोग क्षेत्र	कृषि क्षेत्र
६६०	मुस्ताङ	९	९ ड	१४५	कृषि क्षेत्र/सार्वजनिक उपयोग क्षेत्र	कृषि क्षेत्र
६६१	मुस्ताङ	९	९ ड	१४६	कृषि क्षेत्र/सार्वजनिक उपयोग क्षेत्र	कृषि क्षेत्र
६६२	मुस्ताङ	९	९ ड	१४८	कृषि क्षेत्र/सार्वजनिक उपयोग क्षेत्र	कृषि क्षेत्र
६६३	मुस्ताङ	९	९ ड	१४९	कृषि क्षेत्र/सार्वजनिक उपयोग क्षेत्र	कृषि क्षेत्र
६६४	मुस्ताङ	९	९ ड	१५०		कृषि क्षेत्र
६६५	मुस्ताङ	९	९ ड	१५१		कृषि क्षेत्र
६६६	मुस्ताङ	९	९ ड	१५२		कृषि क्षेत्र
६६७	मुस्ताङ	९	९ ड	१५३		कृषि क्षेत्र
६६८	मुस्ताङ	९	९ ड	१५४		कृषि क्षेत्र
६६९	मुस्ताङ	९	९ ड	१५५	कृषि क्षेत्र/सार्वजनिक उपयोग क्षेत्र/अन्य क्षेत्र	सार्वजनिक उपयोग क्षेत्र
६७०	मुस्ताङ	९	९ ड	१५६		कृषि क्षेत्र
६७१	मुस्ताङ	९	९ ड	१५७		कृषि क्षेत्र
६७२	मुस्ताङ	९	९ ड	१५८		कृषि क्षेत्र
६७३	मुस्ताङ	९	९ ड	१५९		कृषि क्षेत्र
६७४	मुस्ताङ	९	९ ड	१६०		कृषि क्षेत्र
६७५	मुस्ताङ	९	९ ड	१६१		कृषि क्षेत्र
६७६	मुस्ताङ	९	९ ड	१६२		कृषि क्षेत्र
६७७	मुस्ताङ	९	९ ड	१६३		कृषि क्षेत्र
६७८	मुस्ताङ	९	९ ड	१६४		कृषि क्षेत्र
६७९	मुस्ताङ	९	९ ड	१६५		कृषि क्षेत्र
६८०	मुस्ताङ	९	९ ड	१६६		कृषि क्षेत्र
६८१	मुस्ताङ	९	९ ड	१६७		कृषि क्षेत्र
६८२	मुस्ताङ	९	९ ड	१६८		कृषि क्षेत्र
६८३	मुस्ताङ	९	९ ड	१६९		कृषि क्षेत्र
६८४	मुस्ताङ	९	९ ड	१७०		कृषि क्षेत्र
६८५	मुस्ताङ	९	९ ड	१७१		कृषि क्षेत्र
६८६	मुस्ताङ	९	९ ड	१७२		कृषि क्षेत्र
६८७	मुस्ताङ	९	९ ड	१७३		कृषि क्षेत्र
६८८	मुस्ताङ	९	९ ड	१७४		कृषि क्षेत्र
६८९	मुस्ताङ	९	९ ड	१७५		कृषि क्षेत्र
६९०	मुस्ताङ	९	९ ड	१७६		कृषि क्षेत्र
६९१	मुस्ताङ	९	९ ड	१७७		कृषि क्षेत्र
६९२	मुस्ताङ	९	९ ड	१७८		कृषि क्षेत्र

यो विवरण जिर्ण कितानापी नक्सा डिजिटलाईज गरी तयार गरिएको डिजिटल डाटाबेसबाट तयार गरिएको हुदाँ कुनै किता न दोहोरिएमा, छुट हन गएमा वा अस्पष्ट हन गएमा नापि कार्यालयको प्राविधिक सहयोगमा साविक नक्सा तथा अन्य प्रमाणको आधारमा सुधार गर्न सकिनेछ।

गा वि स मुस्ताङ  
साविक वडा ९

क्र. स	साविक गा वि स	साविक वडा	सिट न.	कित्ता न.	दइ वा दुइ भन्दा बढि क्षेत्रमा परेका कित्ताहरु	भरूपयोग वर्गकरण क्षेत्र
६९३	मुस्ताङ	९	९ ड	१७९		कृषि क्षेत्र
६९४	मुस्ताङ	९	९ ड	१८०		कृषि क्षेत्र
६९५	मुस्ताङ	९	९ ड	१८१		कृषि क्षेत्र
६९६	मुस्ताङ	९	९ ड	१८२		कृषि क्षेत्र
६९७	मुस्ताङ	९	९ ड	१८३		कृषि क्षेत्र
६९८	मुस्ताङ	९	९ ड	१८४		कृषि क्षेत्र
६९९	मुस्ताङ	९	९ ड	१८५		कृषि क्षेत्र
७००	मुस्ताङ	९	९ ड	१८६		कृषि क्षेत्र
७०१	मुस्ताङ	९	९ ड	१८७		कृषि क्षेत्र
७०२	मुस्ताङ	९	९ ड	१८८		कृषि क्षेत्र
७०३	मुस्ताङ	९	९ ड	१८९		कृषि क्षेत्र
७०४	मुस्ताङ	९	९ ड	१९०		कृषि क्षेत्र
७०५	मुस्ताङ	९	९ ड	१९१		कृषि क्षेत्र
७०६	मुस्ताङ	९	९ ड	१९२		कृषि क्षेत्र
७०७	मुस्ताङ	९	९ ड	१९३		कृषि क्षेत्र
७०८	मुस्ताङ	९	९ ड	१९४		कृषि क्षेत्र
७०९	मुस्ताङ	९	९ ड	१९५		कृषि क्षेत्र
७१०	मुस्ताङ	९	९ ड	१९६		कृषि क्षेत्र
७११	मुस्ताङ	९	९ ड	१९७		कृषि क्षेत्र
७१२	मुस्ताङ	९	९ ड	१९८		कृषि क्षेत्र
७१३	मुस्ताङ	९	९ ड	१९९		कृषि क्षेत्र
७१४	मुस्ताङ	९	९ ड	२००		कृषि क्षेत्र
७१५	मुस्ताङ	९	९ ड	२०१		कृषि क्षेत्र
७१६	मुस्ताङ	९	९ ड	२०२		कृषि क्षेत्र
७१७	मुस्ताङ	९	९ ड	२०३		कृषि क्षेत्र
७१८	मुस्ताङ	९	९ ड	२०४		कृषि क्षेत्र
७१९	मुस्ताङ	९	९ ड	२०५		कृषि क्षेत्र
७२०	मुस्ताङ	९	९ ड	२०६		कृषि क्षेत्र
७२१	मुस्ताङ	९	९ ड	२०७		कृषि क्षेत्र
७२२	मुस्ताङ	९	९ ड	२०८		कृषि क्षेत्र
७२३	मुस्ताङ	९	९ ड	२०९		कृषि क्षेत्र
७२४	मुस्ताङ	९	९ ड	२१०		कृषि क्षेत्र
७२५	मुस्ताङ	९	९ ड	२११		कृषि क्षेत्र
७२६	मुस्ताङ	९	९ ड	२१२		कृषि क्षेत्र
७२७	मुस्ताङ	९	९ ड	२१४		कृषि क्षेत्र
७२८	मुस्ताङ	९	९ ड	२१५		कृषि क्षेत्र
७२९	मुस्ताङ	९	९ ड	२१६		कृषि क्षेत्र
७३०	मुस्ताङ	९	९ ड	२१७		कृषि क्षेत्र
७३१	मुस्ताङ	९	९ ड	२१८		कृषि क्षेत्र
७३२	मुस्ताङ	९	९ ड	२२१		कृषि क्षेत्र
७३३	मुस्ताङ	९	९ ड	२२२		कृषि क्षेत्र
७३४	मुस्ताङ	९	९ ड	२२३		कृषि क्षेत्र
७३५	मुस्ताङ	९	९ ड	२२४		कृषि क्षेत्र
७३६	मुस्ताङ	९	९ ड	२२५		कृषि क्षेत्र
७३७	मुस्ताङ	९	९ ड	२२६		कृषि क्षेत्र
७३८	मुस्ताङ	९	९ ड	२२७		कृषि क्षेत्र
७३९	मुस्ताङ	९	९ ड	२२८		कृषि क्षेत्र
७४०	मुस्ताङ	९	९ ड	२२९		कृषि क्षेत्र
७४१	मुस्ताङ	९	९ ड	२३०		कृषि क्षेत्र
७४२	मुस्ताङ	९	९ ड	२३१		कृषि क्षेत्र
७४३	मुस्ताङ	९	९ ड	२३२		कृषि क्षेत्र
७४४	मुस्ताङ	९	९ ड	२३३		कृषि क्षेत्र
७४५	मुस्ताङ	९	९ ड	२३४		कृषि क्षेत्र
७४६	मुस्ताङ	९	९ ड	२३५		कृषि क्षेत्र
७४७	मुस्ताङ	९	९ ड	२३६		कृषि क्षेत्र
७४८	मुस्ताङ	९	९ ड	२३७		कृषि क्षेत्र

यो विवरण जिर्ण कित्तानापी नक्सा डिजिटार्इज गरी तयार गरिएको डिजिटल डाटाबेसबाट तयार गरिएको हुदाँ कुनै कित्ता न दोहोरिएमा, छुट हन गएमा वा अस्पष्ट हन गएमा नापि कार्यालयको प्राविधिक सहयोगमा साविक नक्सा तथा अन्य प्रमाणको आधारमा सुधार गर्न सकिनेछ।

गा वि स मुस्ताङ  
साविक वडा ९

क्र. स	साविक गा वि स	साविक वडा	सिट न.	कित्ता न.	दइ वा दुइ भन्दा बढि क्षेत्रमा परेका कित्ताहरु	भरूपयोग वर्गकरण क्षेत्र
७४९	मुस्ताङ	९	९ ड	२३८		कृषि क्षेत्र
७५०	मुस्ताङ	९	९ ड	२३९		कृषि क्षेत्र
७५१	मुस्ताङ	९	९ ड	२४०		कृषि क्षेत्र
७५२	मुस्ताङ	९	९ ड	२४१		कृषि क्षेत्र
७५३	मुस्ताङ	९	९ ड	२४२		कृषि क्षेत्र
७५४	मुस्ताङ	९	९ ड	२४३		कृषि क्षेत्र
७५५	मुस्ताङ	९	९ ड	२४४	कृषि क्षेत्र/नदी,खोला,ताल,सिमसार क्षेत्र/सार्वजनिक उपयोग क्षेत्र/अन्य क्षेत्र/आवासिय क्षेत्र	सार्वजनिक उपयोग क्षेत्र
७५६	मुस्ताङ	९	९ ड	२४५		कृषि क्षेत्र
७५७	मुस्ताङ	९	९ ड	२४६		कृषि क्षेत्र
७५८	मुस्ताङ	९	९ ड	२४७		कृषि क्षेत्र
७५९	मुस्ताङ	९	९ ड	२४८		कृषि क्षेत्र
७६०	मुस्ताङ	९	९ ड	२४९		कृषि क्षेत्र
७६१	मुस्ताङ	९	९ ड	२५०		कृषि क्षेत्र
७६२	मुस्ताङ	९	९ ड	२५१		कृषि क्षेत्र
७६३	मुस्ताङ	९	९ ड	२५२		कृषि क्षेत्र
७६४	मुस्ताङ	९	९ ड	२५३		कृषि क्षेत्र
७६५	मुस्ताङ	९	९ ड	२५४		कृषि क्षेत्र
७६६	मुस्ताङ	९	९ ड	२५५		कृषि क्षेत्र
७६७	मुस्ताङ	९	९ ड	२५६		कृषि क्षेत्र
७६८	मुस्ताङ	९	९ ड	२५७		कृषि क्षेत्र
७६९	मुस्ताङ	९	९ ड	२५८		कृषि क्षेत्र
७७०	मुस्ताङ	९	९ ड	२५९		कृषि क्षेत्र
७७१	मुस्ताङ	९	९ ड	२६०		कृषि क्षेत्र
७७२	मुस्ताङ	९	९ ड	२६१		कृषि क्षेत्र
७७३	मुस्ताङ	९	९ ड	२६२		कृषि क्षेत्र
७७४	मुस्ताङ	९	९ ड	२६३		कृषि क्षेत्र
७७५	मुस्ताङ	९	९ ड	२६४		कृषि क्षेत्र
७७६	मुस्ताङ	९	९ ड	२६५		कृषि क्षेत्र
७७७	मुस्ताङ	९	९ ड	२६६		कृषि क्षेत्र
७७८	मुस्ताङ	९	९ ड	२६७		कृषि क्षेत्र
७७९	मुस्ताङ	९	९ ड	२६८		कृषि क्षेत्र
७८०	मुस्ताङ	९	९ ड	२६९		कृषि क्षेत्र
७८१	मुस्ताङ	९	९ ड	२७०		कृषि क्षेत्र
७८२	मुस्ताङ	९	९ ड	२७१		कृषि क्षेत्र
७८३	मुस्ताङ	९	९ ड	२७२		कृषि क्षेत्र
७८४	मुस्ताङ	९	९ ड	२७३		कृषि क्षेत्र
७८५	मुस्ताङ	९	९ ड	२७४		कृषि क्षेत्र
७८६	मुस्ताङ	९	९ ड	२७६		कृषि क्षेत्र
७८७	मुस्ताङ	९	९ ड	२७७		कृषि क्षेत्र
७८८	मुस्ताङ	९	९ ड	२७८		कृषि क्षेत्र
७८९	मुस्ताङ	९	९ ड	२७९		कृषि क्षेत्र
७९०	मुस्ताङ	९	९ ड	२८०		कृषि क्षेत्र
७९१	मुस्ताङ	९	९ ड	२८१		कृषि क्षेत्र
७९२	मुस्ताङ	९	९ ड	२८२		कृषि क्षेत्र
७९३	मुस्ताङ	९	९ ड	२८३		कृषि क्षेत्र
७९४	मुस्ताङ	९	९ ड	२८४		कृषि क्षेत्र
७९५	मुस्ताङ	९	९ ड	२८६		कृषि क्षेत्र
७९६	मुस्ताङ	९	९ ड	२८७		कृषि क्षेत्र
७९७	मुस्ताङ	९	९ ड	२८८		कृषि क्षेत्र
७९८	मुस्ताङ	९	९ ड	२८९		कृषि क्षेत्र
७९९	मुस्ताङ	९	९ ड	२९०		कृषि क्षेत्र
८००	मुस्ताङ	९	९ ड	२९१		कृषि क्षेत्र

यो विवरण जिर्ण कित्तानापी नक्सा डिजिटार्इज गरी तयार गरिएको डिजिटल डाटाबेसबाट तयार गरिएको हुदाँ कुनै कित्ता न दोहोरिएमा,छुट हन गएमा वा अस्पष्ट हन गएमा नापि कार्यालयको प्राविधिक सहयोगमा साविक नक्सा तथा अन्य प्रमाणको आधारमा सुधार गर्न सकिनेछ।

गा वि स मुस्ताङ  
साविक वडा ९

क्र. स	साविक गा वि स	साविक वडा	सिट न.	कित्ता न.	दइ वा दुइ भन्दा बढि क्षेत्रमा परेका कित्ताहरु	भूउपयोग वर्गकरण क्षेत्र
८०१	मुस्ताङ	९	९ ड	२९२		कृषि क्षेत्र
८०२	मुस्ताङ	९	९ ड	२९३		कृषि क्षेत्र
८०३	मुस्ताङ	९	९ ड	२९४		कृषि क्षेत्र
८०४	मुस्ताङ	९	९ ड	२९५		कृषि क्षेत्र
८०५	मुस्ताङ	९	९ ड	२९६		कृषि क्षेत्र
८०६	मुस्ताङ	९	९ ड	२९७		कृषि क्षेत्र
८०७	मुस्ताङ	९	९ ड	२९८		कृषि क्षेत्र
८०८	मुस्ताङ	९	९ ड	२९९		कृषि क्षेत्र
८०९	मुस्ताङ	९	९ ड	३००		कृषि क्षेत्र
८१०	मुस्ताङ	९	९ ड	३०१		कृषि क्षेत्र
८११	मुस्ताङ	९	९ ड	३०२		कृषि क्षेत्र
८१२	मुस्ताङ	९	९ ड	३०३		कृषि क्षेत्र
८१३	मुस्ताङ	९	९ ड	३०४		कृषि क्षेत्र
८१४	मुस्ताङ	९	९ ड	३०५		कृषि क्षेत्र
८१५	मुस्ताङ	९	९ ड	३०६		कृषि क्षेत्र
८१६	मुस्ताङ	९	९ ड	३०७		कृषि क्षेत्र
८१७	मुस्ताङ	९	९ ड	३०८		कृषि क्षेत्र
८१८	मुस्ताङ	९	९ ड	३०९		कृषि क्षेत्र
८१९	मुस्ताङ	९	९ ड	३१०		कृषि क्षेत्र
८२०	मुस्ताङ	९	९ ड	३११		कृषि क्षेत्र
८२१	मुस्ताङ	९	९ ड	३१२		कृषि क्षेत्र
८२२	मुस्ताङ	९	९ ड	३१३		कृषि क्षेत्र
८२३	मुस्ताङ	९	९ ड	३१४		कृषि क्षेत्र
८२४	मुस्ताङ	९	९ ड	३१५		कृषि क्षेत्र
८२५	मुस्ताङ	९	९ ड	३१६	कृषि क्षेत्र/सार्वजनिक उपयोग क्षेत्र/अन्य क्षेत्र	सार्वजनिक उपयोग क्षेत्र
८२६	मुस्ताङ	९	९ ड	३१७		कृषि क्षेत्र
८२७	मुस्ताङ	९	९ ड	३१८	कृषि क्षेत्र/नदी, खोला, ताल, सिमसार क्षेत्र/सार्वजनिक उपयोग क्षेत्र/अन्य क्षेत्र/आवासिय क्षेत्र	सार्वजनिक उपयोग क्षेत्र
८२८	मुस्ताङ	९	९ ड	३२१		आवासिय क्षेत्र
८२९	मुस्ताङ	९	९ ड	३२२	/सार्वजनिक उपयोग क्षेत्र/आवासिय क्षेत्र	आवासिय क्षेत्र
८३०	मुस्ताङ	९	९ ड	३२३		आवासिय क्षेत्र
८३१	मुस्ताङ	९	९ ड	३२४		कृषि क्षेत्र
८३२	मुस्ताङ	९	९ ड	३२५		कृषि क्षेत्र
८३३	मुस्ताङ	९	९ ड	५१०२१९		कृषि क्षेत्र
८३४	मुस्ताङ	९	९ ड	५१०२२०		कृषि क्षेत्र
८३५	मुस्ताङ	९	९ ड	५२०२१९		कृषि क्षेत्र
८३६	मुस्ताङ	९	९ ड	५२०२२०		कृषि क्षेत्र
८३७	मुस्ताङ	९	९ ड	९९९९९८	/सार्वजनिक उपयोग क्षेत्र/आवासिय क्षेत्र	आवासिय क्षेत्र
८३८	मुस्ताङ	९	९ ड	९९९९९९	कृषि क्षेत्र/सार्वजनिक उपयोग क्षेत्र	कृषि क्षेत्र

यो विवरण जिर्ण कितानापी नक्सा डिजिटार्इज गरी तयार गरिएको डिजिटल डाटाबेसबाट तयार गरिएको हुदाँ कुनै कित्ता न दोहोरिएमा, छुट हन गएमा वा अस्पष्ट हन गएमा नापि कार्यालयको प्राविधिक सहयोगमा साविक नक्सा तथा अन्य प्रमाणको आधारमा सुधार गर्न सकिनेछ।